

# SLUŽBENI GLASNIK

KOPRIVNIČKO-KRIŽEVAČKE ŽUPANIJE

2021.

BROJ: 19 - Godina XXIX.

Koprivnica, 20. rujna 2021.

ISSN 1333-6398

## KOPRIVNIČKO-KRIŽEVAČKA ŽUPANIJA AKTI ŽUPANA

110.

Na temelju članka 55. Statuta Koprivničko-križevačke županije („Službeni glasnik Koprivničko-križevačke županije” broj 7/13, 14/13, 9/15, 11/15-pročišćeni tekst, 2/18, 3/18-pročišćeni tekst, 4/20, 25/20, 3/21 4/21-pročišćeni tekst) i članka 4. Odluke o stipendiranju studenata s područja Koprivničko-križevačke županije („Službeni glasnik Koprivničko-križevačke županije“ broj 13/16, 15/18, 13/20 i 20/20), Župan Koprivničko-križevačke županije dana 17. rujna 2021. donosi

### ODLUKU

**o broju, visini i roku isplate stipendija za studente s područja Koprivničko-križevačke županije za akademsku godinu 2021./2022.**

I.

Za akademsku godinu 2021./2022. iz sredstava Proračuna Koprivničko-križevačke županije dodijelit će se 80 (slovima: osamdeset) stipendija.

II.

Stipendije u visini 700,00 (slovima: sedamsto) kuna mjesečno studentima se isplaćuju od 1. listopada 2021. godine do 30. rujna 2022. godine.

III.

Donošenjem ove Odluke prestaje važiti Odluka o broju, visini i roku isplate stipendija za studente s područja Koprivničko-križevačke županije za akademsku godinu 2020./2021. („Službeni glasnik Koprivničko-križevačke županije“ broj 21/20 i 27/20).

IV.

Ova Odluka stupa na snagu danom donošenja, a objavit će se u „Službenom glasniku Koprivničko-križevačke županije“.

ŽUPAN

KOPRIVNIČKO-KRIŽEVAČKE ŽUPANIJE

KLASA: 604-02/20-01/13

URBROJ: 2137/1-07/08-21-1

Koprivnica, 17. rujna 2021.

ŽUPAN

Darko Koren, ing. građ., v.r.

111.

Na temelju članka 55. Statuta Koprivničko-križevačke županije („Službeni glasnik Koprivničko-križevačke županije” broj 7/13, 14/13, 9/15, 11/15-pročišćeni tekst, 2/18, 3/18-pročišćeni tekst, 4/20, 25/20, 3/21 4/21-pročišćeni tekst) i članka 16. Odluke o stipendiranju studenata s područja Koprivničko-križevačke županije („Službeni glasnik Koprivničko-križevačke županije“ broj 13/16, 15/18, 13/20 i 20/20), Župan Koprivničko-križevačke županije dana 17. rujna 2021. donosi

### ODLUKU

**o deficitarnim zanimanjima na području Koprivničko-križevačke županije za akademsku godinu 2021./2022.**

I.

Sukladno podacima Hrvatskog zavoda za zapošljavanje, Područnog ureda Križevci, deficitarna zanimanja na području Koprivničko-križevačke županije u akademskoj 2021./2022. godini su:

Sveučilišni studij:

1.dr. medicine

2.mag. farmacije

3.dr. stomatologije

4.bacc./mag. rehabilitacije

5.bacc./mag. logopedije

6.bacc./mag. matematike

7. bacc./mag. fizike
8. bacc./mag. educ. matematike i informatike
9. bacc./mag. educ. fizike i informatike
10. bacc. ing./mag. ing. građevinarstva
11. bacc. ing./mag. ing. strojarstva
12. bacc. ing./mag. ing. elektrotehnike

## Stručni studij:

1. bacc. ing./struč. spec. ing. strojarstva
2. bacc. ing./struč. spec. ing. elektrotehnike
3. bacc. ing./struč. spec. ing. građevinarstva

## II.

Student koji se nalazi na studiju s popisa deficitarnih struka iz točke I. ove Odluke prilikom bodovanja za dodjelu stipendije dobiva dodatnih 100 (slovima: sto) bodova.

## III.

Donošenjem ove Odluke prestaje važiti Odluka o deficitarnim zanimanjima na području Koprivničko-križevačke županije za akademsku godinu 2020./2021. („Službeni glasnik Koprivničko-križevačke županije“ broj 21/20).

## IV.

Ova Odluka stupa na snagu danom donošenja, a objavit će se u „Službenom glasniku Koprivničko-križevačke županije“.

**Ž U P A N**  
**KOPRIVNIČKO-KRIŽEVAČKE ŽUPANIJE**

KLASA: 604-02/21-01/13  
URBROJ: 2137/1-07/08-21-2  
Koprivnica, 17. rujna 2021.

**Ž U P A N**

**Darko Koren, ing. građ., v.r.**

## 112.

Na temelju članka 102. Kolektivnog ugovora za službenike i namještenike u upravnim tijelima Koprivničko-križevačke županije („Službeni glasnik Koprivničko-križevačke županije“ broj 3/20., 7/20., 13/20., 24/20. i 29/20.), župan Koprivničko-križevačke županije 20. rujna 2021. donio je

**R J E Š E N J E**

**o imenovanju članova komisije ispred  
poslodavca u Zajedničku komisiju  
za tumačenje odredaba i praćenje primjene  
Kolektivnog ugovora za službenike i  
namještenike u upravnim tijelima  
Koprivničko-križevačke županije**

## I.

U Zajedničku komisiju ispred poslodavca za tumačenje odredaba i praćenje primjene Kolektivnog ugovora za službenike i namještenike u upravnim

tijelima Koprivničko-križevačke županije, imenuju se:

1. Ratimir Ljubić, dipl.ing., zamjenik župana Koprivničko-križevačke županije, za člana,
2. Ljubica Belobrč Flamaceta, dipl. iur., po ovlaštenju župana pročelnica Upravnog odjela za poslove Županijske skupštine i pravne poslove Koprivničko-križevačke županije, za članicu,
3. Darko Masnec, dipl.oec., pročelnik Upravnog odjela za financije, proračun i javnu nabavu Koprivničko-križevačke županije, za člana.

## II.

Imenovani članovi/članice će, zajedno sa članovima/članicama koje je odredilo Sindikalno povjereništvo Koprivničko-križevačke županije, davati tumačenje odredaba i pratiti primjenu Kolektivnog ugovora za službenike i namještenike u upravnim tijelima Koprivničko-križevačke županije.

## III.

Donošenjem ovog Rješenja prestaje važiti Rješenje o imenovanju članova komisije u Zajedničku komisiju za tumačenje odredaba i praćenje primjene Kolektivnog ugovora za službenike i namještenike u upravnim tijelima Koprivničko-križevačke županije KLASA: 110-01/20-01/1, URBROJ: 2137/1-02/10-20-2 od 17. srpnja 2020. godine.

## IV.

Ovo Rješenje objavit će se u „Službenom glasniku Koprivničko-križevačke županije“.

**Ž U P A N**  
**KOPRIVNIČKO-KRIŽEVAČKE ŽUPANIJE**

KLASA: 110-01/20-01/1  
URBROJ: 2137/1-02/04-21-5  
Koprivnica, 20. rujna 2021.

**Ž U P A N**

**Darko Koren, ing. građ., v.r.**

## OPĆINA FERDINANDOVAC

### AKTI OPĆINSKOG VIJEĆA

**34.**

Na temelju članka 109. Zakona o proračunu ("Narodne novine" broj 87/08, 136/12. i 15/15) i članka 31. Statuta Općine Ferdinandovac ("Službeni glasnik Koprivničko - križevačke županije" broj 6/13, 1/18, 5/20. i 4/21), Općinsko vijeće Općine Ferdinandovac na 5. sjednici održanoj 15. rujna 2021. donijelo je

#### POLUGODIŠNJI IZVJEŠTAJ o izvršenju Proračuna Općine Ferdinandovac za prvo polugodište 2021. godine

## I. OPĆI DIO

## Članak 1.

Proračun Općine Ferdinandovac za 2021. godinu ("Službeni glasnik Koprivničko-križevačke županije" broj 28/20) ( u daljnjem tekstu: Proračun) ostvaren je u prvom polugodištu 2021. godine kako slijedi:

## A. RAČUN PRIHODA I RASHODA

| NAZIV   | Izvršenje I-VI<br>2020. | Izvorni plan<br>za 2021. | Izvršenje I-VI<br>2021. | Indeks<br>(4/3)x100 | Indeks<br>(4/2)x100 |
|---|-------------------------|--------------------------|-------------------------|---------------------|---------------------|
| 1   | 2                       | 3                        | 4                       | 5                   | 6                   |
| 6 PRIHODI POSLOVANJA  | 4.588.024,38            | 21.850.300,00            | 3.394.243,61            | 15,53               | 73,98               |
| 7 PRIHODI OD PRODAJE NEFINANCIJSKE IMOVINE  | 2.072,22                | 3.000,00                 | 13.117,01               | 437,23              | 632,99              |
| UKUPNO PRIHODI  | 4.590.096,60            | 21.853.300,00            | 3.407.360,62            | 15,59               | 74,23               |
| 3 RASHODI POSLOVANJA  | 2.284.583,44            | 5.960.300,00             | 2.433.345,00            | 40,83               | 106,51              |
| 4 RASHODI ZA NABAVU NEFINANCIJSKE IMOVINE   | 1.326.659,47            | 16.768.500,00            | 1.034.640,67            | 6,17                | 77,99               |
| UKUPNO RASHODI  | 3.611.242,91            | 22.728.800,00            | 3.467.985,67            | 15,26               | 96,03               |
| <b>RAZLIKA/ VIŠAK - MANJAK</b>  | <b>978.853,69</b>       | <b>-875.500,00</b>       | <b>-60.625,05</b>       | <b>6,92</b>         | <b>-6,19</b>        |
| <b>B. RAČUN FINANCIRANJA</b>  |                         |                          |                         |                     |                     |
| 8 PRIMICI OD FINANC. IMOVINE I ZADUŽIVANJA  | 0,00                    | 0,00                     | 0,00                    | 0,00                | 0,00                |
| 5 IZDACI ZA FINANCIJSKU IMOVINU I OTPLATE ZAJMOVA                                   | 27.700,00               |                          | 0,00                    | 0,00                | 0,00                |
| <b>NETO FINANCIRANJE</b>  | <b>-27.700,00</b>       | <b>0,00</b>              | <b>0,00</b>             | <b>0,00</b>         | <b>0,00</b>         |
| <b>C. RASPOLOŽIVA SREDSTVA IZ PRETHODNIH GODINA</b>                                 |                         |                          |                         |                     |                     |
| UKUPAN DONOS VIŠKA/MANJKA IZ PRETHODNIH GODINA                                      | 955.776,54              | 875.500,00               | 2.133.840,27            | 243,73              | 223,26              |
| <b>VIŠAK/MANJAK + NETO FINANCIRANJE + RASPOLOŽIVA SREDSTVA IZ PRETHODNIH GODINA</b> | <b>1.906.930,23</b>     | <b>0,00</b>              | <b>2.073.215,22</b>     | <b>250,65</b>       | <b>217,06</b>       |

## Članak 2.

Prihodi i rashodi prema ekonomskoj klasifikaciji (Tablica 1.), prema izvorima financiranja (Tablica 2.) te rashodi prema funkcijskoj klasifikaciji (Tablica 3.) u računu prihoda i rashoda izvršeni su kako slijedi

## A. RAČUN PRIHODA I RASHODA

**Tablica 1.:** Prihodi i rashodi prema ekonomskoj klasifikaciji izvršeni su u prvom polugodištu 2021. godine kako slijedi:

| Naziv                                    | Izvršenje        | Izvorni plan  | Izvršenje            | Indeks | Indeks |
|--|------------------|---------------|----------------------|--------|--------|
| (1)                                      | 01.01.-30.06.20. | za 2021.      | 01.01.-<br>30.06.21. | (4/3)  | (4/2)  |
|  | (2)              | (3)           | (4)                  | (5)    | (6)    |
| PRIHODI                                  | 4.588.024,38     | 21.850.300,00 | 3.394.243,61         | 15,53  | 73,98  |
| 61 PRIHODI OD POREZA                     | 1.724.855,12     | 860.000,00    | 1.746.608,08         | 203,09 | 101,26 |
| 611 Porez i prizrež na dohodak           |                  |               |                      |        |        |
| 6111 Porez na dohodak                    | 453.893,99       | 800.000,00    | 488.885,88           | 61,11  | 107,71 |
| 6111 Kompenzacijske mjere                |                  |               | 1.231.719,84         |        |        |
| 6111 Sredstva fiskalnog izravnjanja      | 1.184.979,85     |               |                      |        | 0,00   |
| 613 Porezi na imovinu                    |                  |               |                      |        |        |
| 6131 Porez na korištenje javnih površina | 192,00           | 2.000,00      | 1.222,00             | 61,10  | 636,46 |
| 6134 Porez na promet nekretni-           |                  |               |                      |        |        |
| 6134 na                                  | 17.418,85        | 50.000,00     | 19.698,12            | 39,40  | 113,09 |
| 614 Porezi na robu i usluge              |                  |               |                      |        |        |
| 6142 Porez na potrošnju                  | 2.694,69         | 8.000,00      | 1.852,24             | 23,15  | 68,74  |
| 6145 Porez na tvrtku                     | 65.675,74        |               | 3.230,00             |        | 0,00   |

|   |                     |                      |                     |              |              |
|---|---------------------|----------------------|---------------------|--------------|--------------|
| 63 POMOĆI IZ INOZEMSTVA I OD SUBJEKATA UNUTAR OPĆEG PRORAČUNA | 2.056.630,53        | 19.405.800,00        | 531.805,64          | 2,74         | 25,86        |
| 633 POMOĆI PRORAČUNU IZ DRUGIH PRORAČUNA                      | 641.386,20          | 6.136.000,00         | 304.133,94          | 4,96         | 47,42        |
| 6331 Tek.pomoći-ŽP-sredstva za drva                           | 0,00                | 14.000,00            |                     | 0,00         | 0,00         |
| 6331 Tek.pomoći iz DP   |                     | 2.700.000,00         |                     | 0,00         | 0,00         |
| 6331 Pomoći iz DP-za Dječji vrtić                             | 1.060,00            | 2.000,00             | 720,00              | 36,00        | 67,92        |
| 6331 Pomoći za provedbu izbora                                | 55.639,21           | 50.000,00            | 64.303,94           | 128,61       | 115,57       |
| 6332 Kapitalne pomoći iz proračuna- FZOIEU projektna          |                     | 0,00                 | 8.750,00            |              |              |
| 6332 Pomoći iz DP-projektna dok.-crkva                        | 0,00                | 120.000,00           |                     | 0,00         |              |
| 6332 Pomoći iz DP-EU-ulaganje u zajednicu (Dr.dom)            | 0,00                | 250.000,00           |                     | 0,00         |              |
| 6332 Pomoći iz DP- turistička infrastruktura                  | 0,00                | 400.000,00           |                     | 0,00         |              |
| 6332 Pomoći iz DP-demografija                                 | 253.000,00          |                      |                     |              |              |
| 6332 Pomoć iz FZOEU (sanacija smetlišta)                      | 53.750,00           | 1.500.000,00         |                     | 0,00         | 0,00         |
| Kapitalne pomoći iz ŽP-cesta, javna rasvjeta i drugi          |                     |                      |                     |              |              |
| 6332 projekti   | 134.770,00          | 200.000,00           | 230.360,00          | 115,18       | 170,93       |
| Kapitalne pomoći - sufin.EU proj. (en.obnova i smetliš-       |                     |                      |                     |              |              |
| 6332 te)  | 0,00                | 600.000,00           |                     | 0,00         | 0,00         |
| 6332 Kapitalne pomoći iz DP-nerazv.cesta                      | 143.166,99          | 300.000,00           |                     | 0,00         | 0,00         |
| 634 POMOĆI OD IZVANPRORAČUNSKIH KORISNIKA                     | 0,00                | 90.000,00            | 29.889,68           | 33,21        | 0,00         |
| 6341 Potpore Hrvatskog zavoda za zapošljavanje                |                     | 90.000,00            | 29.889,68           | 33,21        | 0,00         |
| 635 POMOĆI IZRAVNANJA ZA DEC.FUNKCIJE                         | 0,00                | 100.000,00           | 0,00                | 0,00         | 0,00         |
| 6351 Porez na dohodak-JVP                                     | 0,00                | 100.000,00           |                     | 0,00         | 0,00         |
| 638 POMOĆI TEMELJEM PRIJENOSA EU SREDSTAVA                    | 1.415.244,33        | 13.079.800,00        | 197.782,02          | 1,51         | 0,00         |
| 6382 Potpore EU sredstva-en.obnova zgrade                     | 512.638,06          |                      | 46.180,50           |              | 0,00         |
| 6382 Kapitalne pomoći iz EU sredstva-tribine nc 2020          | 811.279,64          | 140.000,00           |                     | 0,00         | 0,00         |
| Kapitalne pomoći iz DP-EU sredstva-Zaželi i Pomoć je          |                     |                      |                     |              |              |
| 6382 moć  | 91.326,63           | 146.800,00           | 28.805,00           | 19,62        | 0,00         |
| 6382 Kapitalne pomoći iz EU-sanacija smetlišta                | 0,00                | 12.793.000,00        | 122.796,52          | 0,96         | 0,00         |
| 64 PRIHODI OD IMOVINE   | 399.463,11          | 798.400,00           | 566.806,73          | 70,99        | 141,89       |
| 641 Prihodi od financijske imovine                            |                     |                      |                     |              |              |
| 6413 Kamate na oročena sred. i depozite po viđenju            | 8,05                | 100,00               | 12,31               | 12,31        | 152,92       |
| 642 Prihodi od nefinancijske imovine                          |                     |                      |                     |              |              |
| 6421 Naknada za koncesiju - dimnjačarske usluge               | 5.650,50            | 6.000,00             |                     | 0,00         | 0,00         |
| 6421 Naknada za koncesiju-INA                                 | 0,00                | 15.000,00            |                     | 0,00         | 0,00         |
| 6422 Prihod od zakupa i iznajmljivanja imovine                | 29.245,55           | 70.000,00            | 23.116,67           | 33,02        | 79,04        |
| 6422 Prihodi od najma Društvenog doma                         | 4.503,86            | 5.000,00             |                     | 0,00         | 0,00         |
| 6422 Prihodi od groblja i mrtvačnice                          | 2.240,00            | 4.000,00             | 5.475,00            | 136,88       | 244,42       |
| 6422 Prihod od zakupa poljop.zemljišta                        | 731,01              | 1.000,00             | 492,05              | 49,21        | 67,31        |
| 6422 Prihodi od prenamjene poljop.zemljišta                   | 0,00                | 200,00               |                     | 0,00         | 0,00         |
| 6423 Prihod od spomeničke rente                               | 479,80              | 1.000,00             | 12,01               | 1,20         | 2,50         |
| 6423 Ostali prihodi od nefinancijske imovine                  |                     |                      | 383,33              |              |              |
| 6423 Naknada za eksploataciju mineralnih sirovina             | 314.151,33          | 650.000,00           | 498.516,96          | 76,69        | 158,69       |
| 6423 Prihod služnosti prava puta od infrastr.operatera        | 38.100,00           | 38.100,00            | 38.100,00           | 100,00       | 100,00       |
| 6429 Naknada za zadržavanje nez.izg.zgrada                    | 4.353,01            | 8.000,00             | 698,40              | 8,73         | 16,04        |
| 6429 Ostali nespomenuti prihodi                               |                     |                      |                     |              |              |
| 65 PRIHODI PO POSEBNIM PROPISIMA                              | 406.475,62          | 781.100,00           | 548.903,16          | 70,27        | 135,04       |
| 651 Upravne i administrativne pristojbe                       |                     |                      |                     |              |              |
| 6512 Prihodi od grobne naknade                                | 8.224,38            | 90.000,00            | 39.000,00           | 43,33        | 474,20       |
| 652 Prihodi po posebnim propisima                             |                     |                      |                     |              |              |
| 6522 Vodni doprinos   | 178,69              | 5.000,00             | 750,42              | 15,01        | 419,96       |
| 6524 Šumski doprinos  | 326.309,84          | 350.000,00           | 344.628,89          | 98,47        | 105,61       |
| 6526 Ostali nespomenuti prihodi                               |                     | 10.000,00            | 965,48              | 9,65         |              |
| 6526 Prihodi od uplate roditelja za DV                        | 60.681,00           | 202.000,00           | 111.821,00          | 55,36        | 184,28       |
| 653 Komunalni doprinosi i naknade                             |                     |                      |                     |              |              |
| 6531 Komunalni doprinos                                       | 586,36              | 4.000,00             | 3.714,22            | 92,86        | 633,44       |
| 6532 Komunalna naknada  | 10.489,21           | 120.000,00           | 47.984,79           | 39,99        | 457,47       |
| 6531 Prihod od prodaje državnih biljega                       | 6,14                | 100,00               | 38,36               | 38,36        | 624,76       |
| 66 OSTALI PRIHODI   | 600,00              | 5.000,00             | 120,00              | 2,40         | 20,00        |
| 661 Prihodi od prodaje proizv. i pruženih usluga              |                     |                      |                     |              |              |
| 6615 Prihod od usluga vaganja                                 | 600,00              | 3.000,00             |                     | 0,00         | 0,00         |
| 6615 Prihodi od prijevoza skelom                              | 0,00                | 2.000,00             | 120,00              | 6,00         | 0,00         |
| 7 PRIHODI OD PRODAJE NEFINANCIJSKE IMOVINE                    |                     |                      |                     |              |              |
| 72 PRIHODI OD PRODAJE PROIZVED. IMOV.                         | 2.072,22            | 3.000,00             | 13.117,01           | 437,23       | 632,99       |
| 721 Prihodi od prodaje građevinskih objekata                  |                     |                      |                     |              |              |
| 7211 Stambeni objekti   | 2.072,22            | 3.000,00             | 13.117,01           | 437,23       | 632,99       |
| <b>UKUPNO PRIHODI I PRIMICI</b>                               | <b>4.590.096,60</b> | <b>21.853.300,00</b> | <b>3.407.360,62</b> | <b>15,59</b> | <b>74,23</b> |
| 3 RASHODI POSLOVANJA  | 2.284.583,44        | 5.960.300,00         | 2.433.345,00        | 40,83        | 106,51       |
| 31 RASHODI ZA ZAPOSLENE                                       | 790.951,63          | 1.910.000,00         | 843.284,10          | 44,15        | 106,62       |
| 311 PLAĆE   | 684.757,67          | 1.582.500,00         | 732.636,02          | 46,30        | 106,99       |



|  |              |               |              |        |          |
|--|--------------|---------------|--------------|--------|----------|
| 3111 Plaće za redovan rad                                  | 684.757,67   | 1.582.500,00  | 732.636,02   | 46,30  | 106,99   |
| 312 Ostali rashodi za zaposlene                            | 2.000,00     | 77.500,00     | 0,00         | 0,00   | 0,00     |
| 3121 Ostali rashodi za zaposlene                           | 2.000,00     | 77.500,00     |              | 0,00   | 0,00     |
| 313 DOPRINOSI NA PLAĆE                                     | 104.193,96   | 250.000,00    | 110.648,08   | 44,26  | 106,19   |
| 3132 Doprinosi za zdravstveno osiguranje                   | 104.193,96   | 250.000,00    | 110.648,08   | 44,26  | 106,19   |
| 32 MATERIJALNI RASHODI                                     | 1.171.643,84 | 2.781.800,00  | 1.235.394,14 | 44,41  | 105,44   |
| 321 NAKNADE TROŠKOVA ZAPOSLENIMA                           | 41.416,00    | 114.800,00    | 38.761,50    | 33,76  | 93,59    |
| 3211 Službena putovanja (dnevnice i prijevoz)              | 8.711,00     | 18.000,00     | 2.272,00     | 12,62  | 26,08    |
| 3212 Naknade za prijevoz na posao i s posla                | 31.455,00    | 85.800,00     | 35.104,50    | 40,91  | 111,60   |
| 3213 Stručno usavršavanje zaposlenika                      | 1.250,00     | 11.000,00     | 1.385,00     | 12,59  | 110,80   |
| 322 RASHODI ZA MATERIJAL I ENERGIJU                        | 227.260,43   | 463.600,00    | 231.484,83   | 49,93  | 101,86   |
| 3221 Uredski materijal i ostali materijalni rashodi        | 36.688,07    | 90.600,00     | 16.637,83    | 18,36  | 45,35    |
| 3222 Materijal i sirovine                                  | 22.772,41    | 59.000,00     | 38.004,35    | 64,41  | 166,89   |
| 3224 Materijal za održavanje                               | 20.221,84    | 31.000,00     | 60.080,73    | 193,81 | 297,11   |
| 3223 Energija  | 146.895,31   | 276.000,00    | 112.134,96   | 40,63  | 76,34    |
| 3225 Sitan inventar  | 682,80       | 13.000,00     | 4.435,16     | 34,12  | 649,55   |
| 3227 Radna i zaštitna odjeća i obuća                       |              | 7.000,00      | 191,80       | 2,74   | 0,00     |
| 323 RASHODI ZA USLUGE                                      | 784.756,27   | 1.946.400,00  | 785.608,20   | 40,36  | 100,11   |
| 3231 Usluge telefona, pošte i prijevoza                    | 12.005,89    | 26.500,00     | 16.266,96    | 61,38  | 135,49   |
| 3232 Usluge tekućeg i investicijskog održavanja            | 579.925,05   | 644.000,00    | 492.207,84   | 76,43  | 84,87    |
| 3233 Usluge promidžbe i informiranja                       | 20.806,25    | 101.125,00    | 32.835,00    | 32,47  | 157,81   |
| 3234 Komunalne usluge                                      | 42.285,07    | 105.000,00    | 52.592,78    | 50,09  | 124,38   |
| 3235 Zakupnine i najamnine                                 | 3.752,48     | 18.500,00     | 7.382,29     | 39,90  | 196,73   |
| 3236 Zdravstvene i veterinarske usluge                     | 10.712,02    | 27.700,00     | 24.318,35    | 87,79  | 227,02   |
| 3237 Intelektualne i osobne usluge                         | 82.672,98    | 955.575,00    | 147.550,70   | 15,44  | 178,48   |
| 3238 Računalne usluge                                      | 1.675,64     | 4.000,00      | 2.080,63     | 52,02  | 124,17   |
| 3239 Ostale usluge   | 30.920,89    | 64.000,00     | 10.373,65    | 16,21  | 33,55    |
| 329 OST.NESPOMENUTI RASHODI POSLOVANJA                     | 118.211,14   | 257.000,00    | 179.539,61   | 69,86  | 151,88   |
| 3291 Naknade za rad pred.i izvršnih tijela i povjerenstava | 77.979,55    | 150.000,00    | 145.678,67   | 97,12  | 186,82   |
| 3292 Premije osiguranja                                    | 5.942,02     | 10.000,00     | 5.942,02     | 59,42  | 100,00   |
| 3293 Reprezentacija  | 9.585,94     | 50.000,00     | 5.965,96     | 11,93  | 62,24    |
| 3294 Članarine   | 23.749,13    | 42.000,00     | 18.123,26    | 43,15  | 76,31    |
| 3295 Pristojbe i naknade                                   | 954,50       | 5.000,00      | 3.829,70     | 76,59  | 401,23   |
| 34 FINANCIJSKI RASHODI                                     | 10.837,05    | 25.000,00     | 10.111,35    | 40,45  | 93,30    |
| 343 OSTALI FINANCIJSKI RASHODI                             | 10.837,05    | 25.000,00     | 10.111,35    | 40,45  | 93,30    |
| 3431 Bankarske usluge i usluge platnog prometa             | 9.997,05     | 20.000,00     | 10.043,00    | 50,22  | 100,46   |
| 3434 Ostali nespomenuti financijski rashodi                | 840,00       | 5.000,00      | 68,35        | 1,37   | 8,14     |
| 35 SUBVENCije  | 0,00         | 160.000,00    | 0,00         | 0,00   | 0,00     |
| 352 SUBVENCije POLJOPRIVREDNICIMA                          | 0,00         | 160.000,00    | 0,00         | 0,00   | 0,00     |
| 3523 Subvencije poljoprivrednicima                         | 0,00         | 160.000,00    | 0,00         | 0,00   | 0,00     |
| 36 POMOĆI UNUTAR OPĆE DRŽAVE                               | 37.101,12    | 173.000,00    | 27.065,00    | 15,64  | 72,95    |
| 363 Pomoći unutar opće države                              | 37.101,12    | 173.000,00    | 27.065,00    | 15,64  | 72,95    |
| 3631 Standard djece školske dobi i školske aktivnosti      | 10.633,04    | 39.000,00     | 3.810,41     | 9,77   | 35,84    |
| 3631 Grad Đurđevac-za JVP                                  | 6.468,08     | 110.000,00    | 4.254,59     | 3,87   | 65,78    |
| 3631 Komunalni i poljoprivredni redar                      | 20.000,00    | 24.000,00     | 19.000,00    | 79,17  | 95,00    |
| 37 NAKNADE GRAĐANIMA I KUĆANSTVIMA                         | 148.700,00   | 461.000,00    | 120.199,44   | 26,07  | 80,83    |
| 372 OSTALE NAKN.GRAĐANIMA I KUĆANSTVIMA                    | 148.700,00   | 461.000,00    | 120.199,44   | 26,07  | 80,83    |
| 3721 Naknade građanima i kućanstvima                       | 93.801,00    | 393.000,00    | 110.010,58   | 27,99  | 117,28   |
| 3722 Naknade građanima i kućanstvima                       | 54.899,00    | 68.000,00     | 10.188,86    | 14,98  | 18,56    |
| 38 DONACIJE I OSTALI RASHODI                               | 125.349,80   | 449.500,00    | 197.290,97   | 43,89  | 157,39   |
| 381 TEKUĆE DONACIJE  | 125.349,80   | 434.500,00    | 188.940,97   | 43,48  | 150,73   |
| 3811 Tekuće donacije u novcu                               | 125.349,80   | 434.500,00    | 188.940,97   | 43,48  | 150,73   |
| 385 IZVANREDNI RASHODI                                     | 0,00         | 15.000,00     | 8.350,00     | 55,67  |          |
| 3851 Tekuća rezerva  |              | 15.000,00     | 8.350,00     | 55,67  |          |
| 4 RASHODI ZA NABAVU NEFIN.IMOVINE                          | 1.326.659,47 | 16.768.500,00 | 1.034.640,67 | 6,17   | 77,99    |
| RASHODI ZA NABAVU PROIZV. DUGOTRAJNE                       |              |               |              |        |          |
| 42 IMOVINE   | 340.930,22   | 16.293.500,00 | 1.034.640,67 | 6,35   | 303,48   |
| 421 GRAĐEVINSKI OBJEKTI                                    | 282.026,56   | 16.028.500,00 | 1.014.542,63 | 6,33   | 359,73   |
| 4212 Rekonstrukcija ograde                                 |              | 250.000,00    | 0,00         | 0,00   | 0,00     |
| 4213 Ceste i ostali prometni objekti                       | 273.412,23   | 1.150.000,00  | 503.248,51   | 43,76  | 184,06   |
| 4214 Ostali građevinski objekti                            | 8.614,33     | 14.628.500,00 | 511.294,12   | 3,50   | 5.935,39 |
| POSTROJENJA I OPRE-  |              |               |              |        |          |
| 422 MA   | 36.881,66    | 65.000,00     | 20.098,04    | 30,92  | 54,49    |
| Uredska oprema i namje-                                    |              |               |              |        |          |
| 4221 štaj  | 34.702,90    | 45.000,00     | 1.828,50     | 4,06   | 5,27     |
| 4223 Ostala oprema   | 2.178,76     | 20.000,00     | 18.269,54    | 91,35  | 838,53   |
| 4225 Ostali uređaji i strojevi                             | 0,00         | 0,00          | 0,00         | 0,00   | 0,00     |
| Oprema za ostale namje-                                    |              |               |              |        |          |
| 4227 ne  | 0,00         | 0,00          | 0,00         | 0,00   | 0,00     |
| 423 Prijevozna sredstva                                    | 0,00         | 0,00          | 0,00         | 0,00   | 0,00     |

|   |            |            |      |      |      |
|---|------------|------------|------|------|------|
| 4231 Nabava bicikala                            |            | 0,00       | 0,00 | 0,00 | 0,00 |
| 425 Višegodišnji nasadi                         | 0,00       | 0,00       | 0,00 | 0,00 | 0,00 |
| 4251 Drvored-Mirogojska                         |            | 0,00       | 0,00 | 0,00 | 0,00 |
| 426 Projektna dokumentacija                     | 22.022,00  | 200.000,00 | 0,00 | 0,00 | 0,00 |
| 4263 Izrada projektne natječajne dokumentacije  | 12.375,00  | 200.000,00 |      | 0,00 | 0,00 |
| 4262 Nematerijalna proizvedena imovina          | 9.647,00   |            |      |      | 0,00 |
| 45 DODATNA ULAGANJA NA NEFIN.IMOVINI            | 985.729,25 | 475.000,00 | 0,00 | 0,00 | 0,00 |
| 451 DODATNA ULAGANJA NA NEFIN.IMOVINI           | 985.729,25 | 475.000,00 | 0,00 | 0,00 | 0,00 |
| Rekonstrukcije i energetske obnove zgrada javne |            |            |      |      |      |
| 4511 namjene                                    | 985.729,25 | 475.000,00 |      | 0,00 | 0,00 |
| <b>B RAČUN ZADUŽIVANJA/FINANCIRANJA</b>         |            |            |      |      |      |
| 5 IZDACI ZA FINACIJSKU IMOVINU                  | 27.700,00  | 0,00       | 0,00 |      | 0,00 |
| 53 IZDACI ZA UDJELE                             | 27.700,00  | 0,00       | 0,00 |      | 0,00 |
| 531 Izdaci za udjele                            | 27.700,00  |            |      |      | 0,00 |
| 8 PRIMICI OD FINANC. IMOVINE I ZADUŽIVANJA      | 0,00       | 0,00       | 0,00 | 0,00 | 0,00 |
| PRIMICI OD ZADUŽIVA-                            |            |            |      |      |      |
| 84 NJA  | 0,00       | 0,00       | 0,00 | 0,00 | 0,00 |
| 842 PRIMLJENI KREDITI                           | 0,00       | 0,00       | 0,00 | 0,00 | 0,00 |
| 8421 KRATKOROČNA POZAJMICA                      | 0,00       | 0,00       | 0,00 | 0,00 | 0,00 |

**Tablica 2.:** Prihodi i rashodi prema izvorima financiranja izvršeni su u prvom polugodištu 2021. godine kako slijedi:

| Naziv   | Izvršenje<br>I-VI 2020. | Izvorni plan<br>2021. | Izvršenje<br>I-VI 2021. | Indeks<br>(4/3) | Indeks<br>(4/2) |
|---|-------------------------|-----------------------|-------------------------|-----------------|-----------------|
| (1)   | (2)                     | (3)                   | (4)                     | (5)             | (6)             |
| <b>PRIHODI</b>                                    | 4.590.096,60            | 22.728.800,00         | 3.407.360,62            | 14,99           | 74,23           |
| IZVOR FINANCIRANJA: 01 Opći prihodi i primici     | 2.114.189,85            | 5.414.900,00          | 2.411.375,09            | 44,53           | 114,06          |
| IZVOR FINANCIRANJA: 04 Prihodi za posebne namjene | 419.276,22              | 608.100,00            | 438.500,56              | 72,11           | 104,59          |
| IZVOR FINANCIRANJA: 05 Pomoći                     | 2.056.630,53            | 16.705.800,00         | 557.484,97              | 3,34            | 27,11           |
| <b>RASHODI</b>                                    | 3.638.942,91            | 22.728.800,00         | 3.467.985,67            | 15,26           | 95,30           |
| IZVORI FINANCIRANJA: 01 Opći prihodi i primici    | 2.117.482,79            | 5.414.900,00          | 2.608.784,33            | 48,18           | 123,20          |
| IZVOR FINANCIRANJA: 04 Prihodi za posebne namjene | 419.276,22              | 608.100,00            | 415.094,52              | 68,26           | 99,00           |
| IZVOR FINANCIRANJA: 05 Pomoći                     | 1.102.183,90            | 16.705.800,00         | 444.106,82              | 2,66            | 40,29           |

**Tablica 3.:** Rashodi prema funkcijskoj klasifikaciji izvršeni su u prvom polugodištu 2021. godine kako slijedi:

| Funkcija | Naziv                                     | Izvršenje<br>I.-VI.2020. | Izvorni plan<br>2021. | Izvršenje<br>I-VI.2021. | Indeks<br>(5/4) | Indeks<br>(5/3) |
|----------|---|--------------------------|-----------------------|-------------------------|-----------------|-----------------|
| (1)      | (2)                                       | (3)                      | (4)                   | (5)                     | (6)             | (7)             |
| 01       | Opće javne usluge                         | 780.094,76               | 1.814.000,00          | 780.082,69              | 43,00           | 100,00          |
| 02       | Obrana                                    | 0,00                     | 0,00                  | 0,00                    | 0,00            | 0,00            |
| 03       | Javni red i sigurnost                     | 63.294,13                | 232.000,00            | 71.254,59               | 30,71           | 112,58          |
| 04       | Ekonomski poslovi                         | 14.000,00                | 184.000,00            | 12.000,00               | 6,52            | 85,71           |
| 05       | Zaštita okoliša                           | 121.501,35               | 14.990.500,00         | 366.952,27              | 2,45            | 302,01          |
| 06       | Usluge unapređenja stanovanja i zajednice | 1.893.828,37             | 2.498.000,00          | 1.396.313,08            | 55,90           | 73,73           |
| 07       | Zdravstvo                                 | 0,00                     | 50.000,00             | 0,00                    | 0,00            | 0,00            |
| 08       | Rekreacija, kultura i religija            | 53.323,76                | 1.105.000,00          | 128.785,40              | 11,65           | 241,52          |
| 09       | Obrazovanje                               | 500.519,66               | 1.313.000,00          | 580.955,74              | 44,25           | 116,07          |
| 0911     | Predškolsko obrazovanje                   |                          | 1.201.000,00          | 541.645,33              | 45,10           |                 |
| 0912     | Osnovnoškolsko obrazovanje                |                          | 27.000,00             | 3.810,41                | 14,11           |                 |
| 092      | Srednjoškolsko obrazovanje                |                          | 25.000,00             | 8.500,00                | 34,00           |                 |
| 094      | Visoka naobrazba                          |                          | 60.000,00             | 27.000,00               | 45,00           |                 |
| 10       | Socijalna zaštita                         | 212.380,88               | 542.300,00            | 131.641,90              | 24,27           | 61,98           |

### Članak 3.

U Računu financiranja primici i izdaci prema ekonomskoj klasifikaciji (Tablica 1.) te primici i izdaci prema izvorima financiranja (Tablica 2.) izvršeni su kako slijedi:

#### B. RAČUN FINANCIRANJA

**Tablica 1.:** Primici i izdaci prema ekonomskoj klasifikaciji

| NAZIV<br>(1)                                   | Izvršenje<br>I.-VI.2020.<br>(2) | Izvorni plan<br>2021.<br>(3)    | Izvršenje<br>I.-VI. 2021.<br>(4) | Indeks<br>(4/3)<br>(5) | Indeks<br>(4/2)<br>(6) |
|--|---------------------------------|---------------------------------|----------------------------------|------------------------|------------------------|
| 8 PRIMICI OD FINANC. IMOVINE I ZADUŽIVANJA     | 0,00                            | 0,00                            | 0,00                             | 0,00                   | 0,00                   |
| 84 PRIMICI OD ZADUŽIVANJA                      | 0,00                            | 0,00                            | 0,00                             | 0,00                   | 0,00                   |
| 5 IZDACI ZA FINANC.IMOVINU I OTPLATE ZAJMOVA   | 27.700,00                       |                                 | 0,00                             | 0,00                   | 0,00                   |
| 53 IZDACI ZA DIONICE I UDJELE U GLAVNICI       | 27.700,00                       |                                 | 0,00                             | 0,00                   | 0,00                   |
| RAČUN FINANCIRANJA - ANALITIČKI PRIKAZ         |                                 |                                 |                                  |                        |                        |
| NAZIV<br>(1)                                   |                                 | Izvršenje<br>I.-VI.2020.<br>(2) | Izvršenje<br>I.-VI. 2021.<br>(3) | Indeks<br>(3/2)<br>(4) |                        |
| 5 IZDACI ZA FINANC.IMOVINU I OTPLATE ZAJMOVA   |                                 | 27.700,00                       | 0,00                             | 0,00                   |                        |
| 53 IZDACI ZA DIONICE I UDJELE U GLAVNICI       |                                 | 27.700,00                       | 0,00                             | 0,00                   |                        |
| Poslovni udjeli u trg.društvu Drava kom d.o.o. |                                 | 27.700,00                       | 0,00                             | 0,00                   |                        |

**Tablica 2.:** Primici i izdaci prema izvorima financiranja

| IZDACI<br>(1)                             | Izvršenje<br>I.-VI.2020.<br>(2) | Izvorni plan<br>2021.<br>(3) | Izvršenje<br>I.-VI. 2021.<br>(4) | Indeks<br>(4/3)<br>(5) | Indeks<br>(4/2)<br>(6) |
|---|---------------------------------|------------------------------|----------------------------------|------------------------|------------------------|
| IZVORI FINANC.: 01 Opći prihodi i primici | 27.700,00                       | 0,00                         | 0,00                             | 0,00                   | 0,00                   |
| 53 IZDACI ZA DIONICE I UDJELE U GLAVNICI  | 27.700,00                       | 0,00                         | 0,00                             | 0,00                   | 0,00                   |

## II. POSEBNI DIO

## Članak 4.

Izvršenje rashoda i izdataka Proračuna po organizacijskoj klasifikaciji (Tablica 1.) te programskoj klasifikaciji (Tablica 2.) je sljedeće:

**Tablica 1.:** Rashodi i izdaci po organizacijskoj klasifikaciji izvršeni su u prvom polugodištu 2021. godini kako slijedi:

| Broj računa | Vrsta rashoda i izdataka<br>(1)                                     | Izvorni plan<br>za 2021.<br>(2) | Izvršenje I. do<br>VI. 2021.<br>(3) | Indeks<br>(3/2)X100<br>(4) |
|-------------|---|---------------------------------|-------------------------------------|----------------------------|
|             | <b>UKUPNO RASHODI I IZDACI</b>                                      | <b>22.728.800,00</b>            | <b>3.467.985,67</b>                 | <b>15,26</b>               |
|             | <b>RAZDJEL 001 PREDSTAVNIČKA I IZVRŠNA TIJELA</b>                   | <b>451.500,00</b>               | <b>278.822,87</b>                   | <b>61,75</b>               |
|             | GLAVA 00101: PRED.I IZVRŠNA TIJELA                                  | 451.500,00                      | 278.822,87                          | 61,75                      |
|             | <b>RAZDJEL 002 JEDINSTVENI UPRAVNI ODJEL</b>                        | <b>22.277.300,00</b>            | <b>3.189.162,80</b>                 | <b>14,32</b>               |
|             | GLAVA 00201: JEDINSTVENI UPRAVNI ODJEL                              | 1.362.500,00                    | 501.259,82                          | 36,79                      |
|             | GLAVA 00202: POLJOPRIVREDA I PODUZETNIŠTVO                          | 184.000,00                      | 12.000,00                           | 6,52                       |
|             | GLAVA 00203: PROSTORNO PLANIRANJE, UREĐENJE I KOMUNALNE DJELATNOSTI | 18.363.500,00                   | 1.777.050,75                        | 9,68                       |
|             | GLAVA 00204: ODGOJ I OBRAZOVANJE                                    | 1.313.000,00                    | 580.955,74                          | 44,25                      |
|             | GLAVA 00205: ORGANIZACIJA I PROVOĐENJE ZAŠTITE I SPAŠAVANJA         | 232.000,00                      | 71.254,59                           | 30,71                      |
|             | GLAVA 00206: REKREACIJA, KULTURA, RELIGIJA                          | 220.000,00                      | 115.000,00                          | 52,27                      |
|             | GLAVA 00207: ZDRAVSTVO I SOCIJALNA SKRB                             | 592.300,00                      | 131.641,90                          | 22,23                      |
|             | GLAVA 00208: POTICANJE RAZVOJA CIVIL.DRUŠTVA                        | 10.000,00                       |                                     | 0,00                       |

**Tablica 2.:** Rashodi i izdaci po programskoj klasifikaciji izvršeni su u prvom polugodištu 2021. godine kako slijedi:

| Br.računa                      | Vrsta rashoda i izdataka   | Izvršenje<br>I.-VI.2020. | Izvorni plan<br>za 2021. | Izvršenje<br>I.-VI.2021. | Indeks<br>(4/3)<br>(5) | Indeks<br>(4/2)<br>(6) |
|--------------------------------|--|--------------------------|--------------------------|--------------------------|------------------------|------------------------|
|                                | (1)  | (2)                      | (3)                      | (4)                      |                        |                        |
| <b>UKUPNO RASHODI I IZDACI</b> |  |                          |                          |                          |                        |                        |
|                                |  | 3.638.942,91             | 22.728.800,00            | 3.467.985,67             | 15,26                  | 95,30                  |
|                                | RAZDJEL 001 PREDSTAVNIČKA I IZVRŠNA TIJELA                           | 243.236,56               | 451.500,00               | 278.822,87               | 61,75                  | 114,63                 |
|                                | GLAVA 00101: PREDSTAVNIČKA I IZVRŠNA TIJELA                          | 243.236,56               | 451.500,00               | 278.822,87               | 61,75                  | 114,63                 |
|                                | Program 01: Predstavnička i izvršna vlast                            | 218.289,51               | 420.500,00               | 257.952,89               | 61,34                  | 118,17                 |
|                                | Funkcijska klasifikacija: 01 - Opće javne usluge                     |                          |                          |                          |                        |                        |
|                                | Aktivnost A001010101: Općinski načelnik i zamjenik načelnika         | 120.811,32               | 285.500,00               | 130.274,21               | 45,63                  | 107,83                 |
|                                | Izvor financiranja: 01 - Opći prihodi i primici                      | 120.811,32               | 285.500,00               | 130.274,21               | 45,63                  | 107,83                 |
|                                | 3 RASHODI POSLOVANJA   | 120.811,32               | 285.500,00               | 130.274,21               | 45,63                  | 107,83                 |
|                                | RASHODI ZA ZAPOSLE-  |                          |                          |                          |                        |                        |
|                                | 31 NE  | 86.032,62                | 176.000,00               | 86.413,32                | 49,10                  | 100,44                 |
|                                | BRUTO PLA-   |                          |                          |                          |                        |                        |
|                                | 311 ĆA   | 73.847,76                | 151.000,00               | 74.174,52                | 49,12                  | 100,44                 |
|                                | 3111 Neto plaća načelnika  | 50.659,44                | 106.000,00               | 52.271,70                | 49,31                  | 103,18                 |
|                                | 3111 Porez na dohodak  | 8.418,78                 | 15.000,00                | 7.067,94                 | 47,12                  | 83,95                  |
|                                | 3111 Doprinosi iz plaća  | 14.769,54                | 30.000,00                | 14.834,88                | 49,45                  | 100,44                 |
|                                | 313 DOPRINOSI NA PLAĆE   | 12.184,86                | 25.000,00                | 12.238,80                | 48,96                  | 100,44                 |
|                                | 3132 Doprinosi za zdravstveno osiguranje                             | 12.184,86                | 25.000,00                | 12.238,80                | 48,96                  | 100,44                 |
|                                | 32 MATERIJALNI RASHODI   | 34.778,70                | 94.500,00                | 35.510,89                | 37,58                  | 102,11                 |
|                                | 321 NAKNADE TROŠKOVA ZAPOSLENIMA                                     | 160,00                   | 9.000,00                 | 1.340,00                 | 14,89                  | 837,50                 |
|                                | 3211 Službena putovanja  | 160,00                   | 7.000,00                 | 1.340,00                 | 19,14                  | 837,50                 |
|                                | 3213 Stručno usavršavanje  | 0,00                     | 2.000,00                 | 0,00                     | 0,00                   |                        |
|                                | 323 RASHODI ZA USLUGE  | 7.500,00                 | 23.000,00                | 11.250,00                | 48,91                  | 150,00                 |
|                                | 3237 Usluge odvjetnika i pravnog savjetovanja                        | 7.500,00                 | 23.000,00                | 11.250,00                | 48,91                  | 150,00                 |
|                                | 329 OSTALI NESPOMENUTI RASHODI POSLOVANJA                            | 27.118,70                | 62.500,00                | 22.920,89                | 36,67                  | 84,52                  |
|                                | 3291 Bruto naknada zamjeniku načelnika                               | 18.332,64                | 15.500,00                | 17.346,87                | 111,92                 | 94,62                  |
|                                | 3293 Reprezentacija - općinski i vjerski blagdani                    | 2.944,44                 | 25.000,00                | 1.141,90                 | 4,57                   | 38,78                  |
|                                | 3293 Koncert-Dani Općine   |                          | 5.000,00                 | 0,00                     | 0,00                   |                        |
|                                | Reprezentaci-  |                          |                          |                          |                        |                        |
|                                | 3293 ja  | 1.941,62                 | 12.000,00                | 4.432,12                 | 36,93                  | 228,27                 |
|                                | 3293 Reprezentacija - božićni pokloni                                | 3.900,00                 | 5.000,00                 |                          | 0,00                   | 0,00                   |
|                                | 38 OSTALI RASHODI  | 0,00                     | 15.000,00                | 8.350,00                 | 55,67                  |                        |
|                                | 385 IZVARDENI RASHODI  | 0,00                     | 15.000,00                | 8.350,00                 | 55,67                  |                        |
|                                | 3851 Tekuća zaliha   |                          | 15.000,00                | 8.350,00                 | 55,67                  |                        |
|                                | Aktivnost 001010102: Općinsko vijeće i radna tijela Općinskog vijeća | 41.838,98                | 35.000,00                | 15.717,87                | 44,91                  | 37,57                  |
|                                | Izvor financiranja: 01 - Opći prihodi i primici                      | 41.838,98                | 35.000,00                | 15.717,87                | 44,91                  | 37,57                  |
|                                | 3 RASHODI POSLOVANJA   | 14.138,98                | 35.000,00                | 15.717,87                | 44,91                  | 111,17                 |
|                                | 32 MATERIJALNI RASHODI   | 2.938,98                 | 22.000,00                | 12.917,87                | 44,91                  | 439,54                 |
|                                | 329 OSTALI NESPOMENUTI RASHODI POSLOV.                               | 2.938,98                 | 22.000,00                | 12.917,87                | 44,91                  | 439,54                 |
|                                | 3291 Naknade članovima Op.vijeća i Povjerenstava                     | 2.938,98                 | 21.000,00                | 12.917,87                | 44,91                  | 439,54                 |
|                                | 3291 Savjet potrošača-naknade  |                          | 1.000,00                 | 0,00                     | 0,00                   |                        |
|                                | 38 OSTALI RASHODI  | 11.200,00                | 13.000,00                | 2.800,00                 | 21,54                  | 25,00                  |
|                                | 381 TEKUĆE DONACIJE  | 11.200,00                | 13.000,00                | 2.800,00                 | 21,54                  | 25,00                  |
|                                | 3811 Tekuće donacije u novcu (savjet mladih)                         | 0,00                     | 1.000,00                 | 0,00                     | 0,00                   |                        |
|                                | 3811 Tekuće donacije u novcu (stranke)                               | 11.200,00                | 12.000,00                | 2.800,00                 | 23,33                  | 25,00                  |
|                                | 5 IZDACI ZA FINANCIJSKU IMOVINU                                      | 27.700,00                | 0,00                     | 0,00                     | 0,00                   | 0,00                   |
|                                | 53 IZDACI ZA UDJELE U GLAVNICI                                       | 27.700,00                | 0,00                     | 0,00                     | 0,00                   | 0,00                   |
|                                | 531 IZDACI ZA UDJELE U GLAVNICI TRG.DRUŠTAVA                         | 27.700,00                | 0,00                     | 0,00                     | 0,00                   | 0,00                   |
|                                | Izdaci za udje-  |                          |                          |                          |                        |                        |
|                                | 5341 le  | 27.700,00                | 0,00                     | 0,00                     | 0,00                   | 0,00                   |
|                                | Aktivnost 001010103: Troškovi lokalnih izbora                        | 55.639,21                | 100.000,00               | 111.960,81               | 111,96                 | 201,23                 |
|                                | Izvor financiranja: 05 - Pomoći                                      | 55.639,21                | 50.000,00                | 64.303,94                | 128,61                 | 115,57                 |
|                                | Izvor financiranja: 01 - Opći prihodi i primici                      |                          | 50.000,00                | 47.656,87                | 95,31                  |                        |
|                                | 3 RASHODI POSLOVANJA   | 55.639,21                | 100.000,00               | 111.960,81               | 111,96                 | 201,23                 |
|                                | 32 MATERIJALNI RASHODI   | 55.639,21                | 100.000,00               | 111.960,81               | 111,96                 | 201,23                 |
|                                | 329 OSTALI NESPOMENUTI RASHODI POSLOVANJA                            | 55.639,21                | 100.000,00               | 111.960,81               | 111,96                 | 201,23                 |
|                                | Troškovi izbo-   |                          |                          |                          |                        |                        |
|                                | 3291 ra  | 55.639,21                | 100.000,00               | 111.960,81               | 111,96                 | 201,23                 |
|                                | Program 02: Mjesna samouprava  | 24.947,05                | 31.000,00                | 20.869,98                | 67,32                  | 83,66                  |
|                                | Funkcijska klasifikacija: 01 Opće javne usluge                       |                          |                          |                          |                        |                        |
|                                | Izvori financiranja: 01 - Opći prihodi i primici                     | 24.947,05                | 31.000,00                | 20.869,98                | 67,32                  | 83,66                  |
|                                | Aktivnost: 001020101 Djelokrug mjesne samouprave                     | 24.947,05                | 31.000,00                | 20.869,98                | 67,32                  | 83,66                  |
|                                | 3 RASHODI POSLOVANJA   | 24.947,05                | 31.000,00                | 20.869,98                | 67,32                  | 83,66                  |
|                                | 32 MATERIJALNI RASHODI   | 24.947,05                | 31.000,00                | 20.869,98                | 67,32                  | 83,66                  |

|   |                     |                      |                     |              |              |
|---|---------------------|----------------------|---------------------|--------------|--------------|
| 323 RASHODI ZA USLUGE   | 24.947,05           | 25.000,00            | 20.481,80           | 81,93        | 82,10        |
| 3232 Tekuće održavanje  | 24.947,05           | 25.000,00            | 20.481,80           | 81,93        | 82,10        |
| 329 OSTALI NESPOMENUTI RASHODI POSLOV.                        | 0,00                | 6.000,00             | 388,18              | 6,47         |              |
| 3291 Naknade članovima MO                                     | 0,00                | 6.000,00             | 388,18              | 6,47         |              |
| <b>RAZDJEL 002 JEDINSTVENI UPRAVNI ODJEL</b>                  | <b>3.395.706,35</b> | <b>22.277.300,00</b> | <b>3.189.162,80</b> | <b>14,32</b> | <b>93,92</b> |
| GLAVA 00201: jedinstveni upravni odjel                        | 540.858,19          | 1.362.500,00         | 501.259,82          | 36,79        | 92,68        |
| Program 01: Opći, upravni i financ. računovod. poslovi        | 540.858,19          | 1.272.500,00         | 482.528,46          | 37,92        | 89,22        |
| Funkcijska klasifikacija: 01 - Opće javne usluge              |                     |                      |                     |              |              |
| Izvor financiranja: 04 - Prihod za posebne namjene            |                     | 10.100,00            |                     | 0,00         |              |
| Izvor financiranja: 01 - Opći prihodi i primici               | 485.786,34          | 1.023.400,00         | 471.794,60          | 46,10        | 97,12        |
| Aktivnost A002010101: Redovni rad Jedinštenog upravnog odjela | 485.786,34          | 1.033.500,00         | 471.794,60          | 45,65        | 97,12        |
| 3 RASHODI POSLOVANJA  | 485.786,34          | 1.033.500,00         | 471.794,60          | 45,65        | 97,12        |
| RASHODI ZA ZAPOSLE-   |                     |                      |                     |              |              |
| 31 NE   | 272.331,56          | 594.000,00           | 280.836,61          | 47,28        | 103,12       |
| BRUTO   |                     |                      |                     |              |              |
| 311 PLAĆE   | 241.481,01          | 501.000,00           | 249.908,34          | 49,88        | 103,49       |
| 3111 Neto plaće   | 180.623,14          | 378.000,00           | 187.606,16          | 49,63        | 103,87       |
| 3111 Doprinosi iz plaća                                       | 48.392,20           | 100.500,00           | 49.981,68           | 49,73        | 103,28       |
| 3111 Porez na dohodak   | 12.465,67           | 22.500,00            | 12.320,50           | 54,76        | 98,84        |
| 312 OSTALI RASHODI ZA ZAPOSLENE                               | 0,00                | 24.000,00            | 0,00                | 0,00         |              |
| 3121 Ostali rashodi za zaposlene (regres, božićnice,...)      |                     | 24.000,00            | 0,00                | 0,00         |              |
| 313 DOPRINOSI NA PLAĆE  | 30.850,55           | 69.000,00            | 30.928,27           | 44,82        | 100,25       |
| 3132 Doprinosi za zdravstveno osiguranje                      | 30.850,55           | 69.000,00            | 30.928,27           | 44,82        | 100,25       |
| 32 MATERIJALNI RASHODI  | 213.454,78          | 439.500,00           | 190.957,99          | 43,45        | 89,46        |
| 321 NAKNADE TROŠKOVA ZAPOSLENIMA                              | 18.208,00           | 39.000,00            | 14.150,50           | 36,28        | 77,72        |
| 3211 Službena putovanja                                       | 4.216,00            | 5.000,00             | 308,00              | 6,16         | 7,31         |
| 3212 Naknada za prijevoz na posao i s posla                   | 13.392,00           | 28.000,00            | 13.342,50           | 47,65        | 99,63        |
| 3213 Stručno usavršavanje                                     | 600,00              | 6.000,00             | 500,00              | 8,33         | 83,33        |
| 322 RASHODI ZA MATERIJAL I ENERGIJU                           | 87.499,67           | 149.000,00           | 73.464,08           | 49,30        | 83,96        |
| 3221 Uredski materijal  | 2.439,60            | 6.000,00             | 5.073,64            | 84,56        | 207,97       |
| 3221 Toneri i tinte   | 2.049,75            | 5.000,00             | 280,00              | 5,60         | 13,66        |
| 3221 Literatura   | 2.798,00            | 3.000,00             | 199,00              | 6,63         | 7,11         |
| 3221 Materijal i sred. za čišćenje                            | 3.432,49            | 8.000,00             | 2.625,38            | 32,82        | 76,49        |
| 3224 Materijal za tekuće održavanje                           | 18.363,34           | 30.000,00            | 20.051,25           | 66,84        | 109,19       |
| 3221 Ostali materijal   | 160,89              | 2.000,00             | 89,89               | 4,49         | 55,87        |
| 3223 Električna energija                                      | 27.815,57           | 40.000,00            | 12.932,06           | 32,33        | 46,49        |
| 3223 Potrošnja plina i vode                                   | 30.440,03           | 50.000,00            | 28.926,22           | 57,85        | 95,03        |
| 3225 Sitan inventar   |                     | 3.000,00             | 3.094,84            | 103,16       |              |
| 3227 Radna i zaštitna odjeća i obuća                          |                     | 2.000,00             | 191,80              | 9,59         |              |
| 323 RASHODI ZA USLUGE   | 77.325,14           | 197.500,00           | 79.042,93           | 40,02        | 102,22       |
| 3231 Usluge telefona  | 6.943,78            | 13.000,00            | 5.378,61            | 41,37        | 77,46        |
| Poštanske marke i poštari-                                    |                     |                      |                     |              |              |
| 3231 na   | 3.934,33            | 9.000,00             | 6.520,41            | 72,45        | 165,73       |
| 3232 Održavanje građevinskih objekata                         |                     | 5.000,00             | 5.211,05            | 104,22       |              |
| 3232 Održavanje prijevoznih sredstava                         |                     | 6.000,00             |                     |              |              |
| 3232 Održavanje postrojenja i opreme                          | 948,71              | 2.000,00             | 1.060,00            | 53,00        | 111,73       |
| 3233 Izdaci reklamiranja i objave oglasa                      | 17.816,25           | 30.000,00            | 15.625,00           | 52,08        | 87,70        |
| 3233 Izrada i ažuriranje web i facebook str., Općinski list   | 3.000,00            | 8.000,00             | 5.000,00            | 62,50        | 166,67       |
| 3234 Slivna vodna naknada                                     | 2.449,08            | 4.000,00             | 1.340,90            | 33,52        | 54,75        |
| 3235 Najam opreme (fotokop.aparat)                            | 1.753,40            | 4.500,00             | 1.833,98            | 40,76        | 104,60       |
| 3235 Najam ostale opreme                                      | 351,58              | 12.000,00            |                     | 0,00         | 0,00         |
| Najam računalnih progra-                                      |                     |                      |                     |              |              |
| 3235 ma   | 1.647,50            | 2.000,00             |                     | 0,00         | 0,00         |
| 3237 Ugovori o djelu - bruto                                  | 1.471,98            | 8.000,00             | 22.311,20           | 278,89       | 1.515,73     |
| 3237 Izrada Izvješća i planova                                | 5.000,00            | 6.000,00             |                     | 0,00         | 0,00         |
| 3237 Geodetske usluge   | 3.701,00            | 25.000,00            |                     | 0,00         | 0,00         |
| 3237 Konzultantske usluge                                     | 3.750,00            | 5.000,00             | 1.875,00            | 37,50        | 50,00        |
| 3238 Računalne usluge i antivirusni programi                  | 1.675,64            | 4.000,00             | 1.439,39            | 35,98        | 85,90        |
| 3239 Grafičke i tiskarske usluge, izrada fotografija          | 975,00              | 3.000,00             | 72,00               | 2,40         | 7,38         |
| 3239 Usluge bibliobusa  | 3.500,00            | 7.000,00             | 3.500,00            | 50,00        | 100,00       |
| 3239 HRT pretplata  | 641,27              | 1.000,00             | 480,00              | 48,00        | 74,85        |
| 3239 Usluga slanja e-računa                                   | 360,57              | 2.000,00             | 641,24              | 32,06        | 177,84       |
| Troškovi prijevoza pokojni-                                   |                     |                      |                     |              |              |
| 3239 ka   | 0,00                | 2.000,00             | 0,00                | 0,00         |              |
| 3239 DP-1% prihoda  | 17.405,05           | 35.000,00            | 6.754,15            | 19,30        | 38,81        |
| Ostale nespomenute uslu-                                      |                     |                      |                     |              |              |
| 3239 ge   |                     | 4.000,00             | 0,00                | 0,00         |              |
| 329 OSTALI NESPOMENUTI RASHODI POSLOV.                        | 30.421,97           | 54.000,00            | 24.300,48           | 45,00        | 79,88        |
| 3292 Premije osiguranja                                       | 5.942,02            | 10.000,00            | 5.942,02            | 59,42        | 100,00       |
| 3293 Reprerentacija - tekuća                                  | 730,82              | 2.000,00             |                     | 0,00         | 0,00         |
| 3294 Članarine- Udruga Općina, LAG, TZ                        | 23.749,13           | 42.000,00            | 18.358,46           | 43,71        | 77,30        |
| Aktivnost: 002010102 - Financije                              | 8.546,95            | 24.000,00            | 10.733,86           | 44,72        | 125,59       |
| Izvor financiranja: 01 - Opći prihodi i primici               | 8.546,95            | 24.000,00            | 10.733,86           | 44,72        | 125,59       |

|   |              |               |              |       |        |
|---|--------------|---------------|--------------|-------|--------|
| 3 RASHODI POSLOVANJA  | 954,50       | 5.000,00      | 3.594,50     | 71,89 | 376,58 |
| 32 MATERIJALNI RASHODI  | 954,50       | 5.000,00      | 3.594,50     | 71,89 | 376,58 |
| 329 OSTALI NESPOMENUTI RASHODI POSLOV.  | 954,50       | 5.000,00      | 3.594,50     | 71,89 | 376,58 |
| 3295 Sudske i javnobilježničke pristojbe  | 954,50       | 5.000,00      | 3.594,50     | 71,89 | 376,58 |
| 34 FINANCIJSKI RASHODI  | 7.592,45     | 19.000,00     | 7.139,36     | 37,58 | 94,03  |
| 343 OSTALI FINANCIJSKI RASHODI  | 7.592,45     | 19.000,00     | 7.139,36     | 37,58 | 94,03  |
| 3431 Bankarske usluge i usluge platnog prometa  | 7.312,45     | 15.000,00     | 7.139,36     | 47,60 | 97,63  |
| 3434 Ostali nesp. fin. rashodi  | 280,00       | 4.000,00      |              | 0,00  | 0,00   |
| Aktivnost A002010103: Izrada dokumentacije  | 12.375,00    | 200.000,00    | 0,00         | 0,00  | 0,00   |
| Izvor financiranja: 05 - Pomoći   |              | 78.726,56     | 0,00         | 0,00  | 0,00   |
| Izvor financiranja: 01 - Opći prihodi i primici                                       | 12.375,00    | 121.273,44    | 0,00         | 0,00  | 0,00   |
| 4 RASHODI ZA NABAVU NEFINANCIJSKE IMOVINE   | 12.375,00    | 200.000,00    | 0,00         | 0,00  | 0,00   |
| RASHODI ZA NABAVU PROIZVEDENE FINANC.   |              |               |              |       |        |
| 42 IMOVINE  | 12.375,00    | 200.000,00    | 0,00         | 0,00  | 0,00   |
| 426 NEMATERIJALNA PROIZVEDENE IMOVINA   | 12.375,00    | 200.000,00    | 0,00         | 0,00  | 0,00   |
| 4263 Izrada projektne natječajne dokumentacije  | 12.375,00    | 200.000,00    |              | 0,00  | 0,00   |
| Aktivnost A002010104: Nabava opreme i namještaja                                      | 34.149,90    | 15.000,00     | 0,00         | 0,00  | 0,00   |
| Izvor financiranja: 01 - Opći prihodi i primici                                       | 34.149,90    | 15.000,00     | 0,00         | 0,00  | 0,00   |
| 4 RASHODI ZA NABAVU NEFINANCIJSKE IMOVINE   | 34.149,90    | 15.000,00     | 0,00         | 0,00  | 0,00   |
| 42 RASHODI ZA NABAVU PROIZV. FINANC. IMOVINE  | 34.149,90    | 15.000,00     | 0,00         | 0,00  | 0,00   |
| POSTROJENJA I OPRE-   |              |               |              |       |        |
| 422 MA  | 24.502,90    | 15.000,00     | 0,00         | 0,00  | 0,00   |
| 4221 UREDSKA OPREMA I NAMJEŠTAJ   | 24.502,90    | 15.000,00     |              | 0,00  | 0,00   |
| 426 NEMATERIJALNA PROIZVEDENA IMOVINA   | 9.647,00     | 0,00          | 0,00         |       | 0,00   |
| 4262 Nabava računalnih programa   | 9.647,00     |               |              |       | 0,00   |
| Program 02: Zapošljavanje osoba na javnim radovima i stručnom osposobljavanju         | 0,00         | 90.000,00     | 18.731,36    | 20,81 | 0,00   |
| Funkcijska klasifikacija: 01 - Opće javne usluge                                      |              |               |              |       |        |
| Izvor financiranja: 05 - Pomoći   | 0,00         | 90.000,00     | 18.731,36    | 20,81 | 0,00   |
| Aktivnost A002020101: Redovni rad osoba na javnim radovima i stručnom osposobljavanju | 0,00         | 90.000,00     | 18.731,36    | 20,81 | 0,00   |
| 3 RASHODI POSLOVANJA  | 0,00         | 90.000,00     | 18.731,36    | 20,81 | 0,00   |
| 31 RASHODI ZA ZAPOSLENE   | 0,00         | 90.000,00     | 18.731,36    | 20,81 | 0,00   |
| 311 BRUTO PLAĆE   | 0,00         | 77.000,00     | 16.078,42    | 20,88 | 0,00   |
| 3111 Neto plaće   |              | 61.500,00     | 12.862,74    | 20,92 | 0,00   |
| 3111 Doprinosi iz plaća   |              | 15.500,00     | 3.215,68     | 20,75 | 0,00   |
| 313 DOPRINOSI NA PLAĆE  | 0,00         | 13.000,00     | 2.652,94     | 20,41 | 0,00   |
| 3132 Doprinosi za zdravstveno osiguranje  |              | 13.000,00     | 2.652,94     | 20,41 | 0,00   |
| GLAVA 00202: Poljoprivreda i poduzetništvo  | 14.000,00    | 184.000,00    | 12.000,00    | 6,52  | 85,71  |
| Program 01: Unaprjeđenje poljoprivrede  | 14.000,00    | 144.000,00    | 12.000,00    | 8,33  | 85,71  |
| Funkcijska klasifikacija: 04 - Ekonomski poslovi                                      |              |               |              |       |        |
| Aktivnost: 002020101: Poticanje poljoprivredne proizvodnje i stočarstva               | 14.000,00    | 144.000,00    | 12.000,00    | 8,33  | 85,71  |
| Izvor financiranja: 01 - Opći prihodi i primici                                       | 14.000,00    | 144.000,00    | 12.000,00    | 8,33  | 85,71  |
| 3 RASHODI POSLOVANJA  | 14.000,00    | 144.000,00    | 12.000,00    | 8,33  | 85,71  |
| 35 SUBVENCije   | 0,00         | 120.000,00    | 0,00         | 0,00  | 0,00   |
| 352 SUBVENCije POLJOPRIVREDNICIMA   | 0,00         | 120.000,00    | 0,00         | 0,00  | 0,00   |
| 3523 Troškovi umjetnog osjemenjivanja   |              | 100.000,00    | 0,00         | 0,00  | 0,00   |
| 3523 Sufinanciranje osiguranja usjeva   |              | 20.000,00     | 0,00         | 0,00  | 0,00   |
| 36 POMOĆI UNUTAR OPĆEG PRORAČUNA  | 14.000,00    | 24.000,00     | 12.000,00    | 50,00 | 85,71  |
| 363 POMOĆI UNUTAR OPĆEG PRORAČUNA   | 14.000,00    | 24.000,00     | 12.000,00    | 50,00 | 85,71  |
| 3631 Poljoprivredni redar   | 14.000,00    | 24.000,00     | 12.000,00    | 50,00 | 85,71  |
| Program 02: Unaprjeđenje razvoja turizma  |              | 40.000,00     | 0,00         | 0,00  | 0,00   |
| Aktivnost 002020102: Subvencije u turizmu   |              | 40.000,00     | 0,00         | 0,00  | 0,00   |
| Izvor financiranja: 01 - Opći prihodi i primici                                       |              | 40.000,00     | 0,00         | 0,00  | 0,00   |
| 3 RASHODI POSLOVANJA  |              | 40.000,00     | 0,00         | 0,00  | 0,00   |
| 35 SUBVENCije   |              | 40.000,00     | 0,00         | 0,00  | 0,00   |
| 352 SUBVENCije U TURIZMU  |              | 40.000,00     | 0,00         | 0,00  | 0,00   |
| GLAVA 00203: Prostorno planiranje, uređenje i komunalne djelatnosti                   | 2.015.329,72 | 18.363.500,00 | 1.777.050,75 | 9,68  | 88,18  |
| Program 01: Program održav. komunalne infrastrukture                                  | 621.737,56   | 749.000,00    | 531.372,95   | 70,94 | 85,47  |
| Funkcijska klasifikacija: 06 - Unaprjeđenje stanovanja i zajednice                    |              |               |              |       |        |
| Aktivnost: 002030101: Održavanje javnih površine i nerazvrstanih cesta                | 433.706,65   | 499.000,00    | 392.723,18   | 78,70 | 90,55  |

|  |            |               |            |        |        |
|--|------------|---------------|------------|--------|--------|
| Izvor financiranja: 04 - Prihod za posebne namjene                                   | 293.706,65 | 349.000,00    | 51.697,01  | 14,81  | 17,60  |
| Izvor financiranja: 01 - Opći prihodi i primici                                      | 140.000,00 | 150.000,00    | 341.026,17 | 227,35 | 243,59 |
| 3 RASHODI POSLOVANJA   | 433.706,65 | 499.000,00    | 392.723,18 | 78,70  | 90,55  |
| 32 MATERIJALNI RASHODI   | 433.706,65 | 499.000,00    | 392.723,18 | 78,70  | 90,55  |
| 322 RASHODI ZA MATERIJAL I ENERGIJU  | 24.872,15  | 76.000,00     | 52.551,09  | 69,15  | 211,28 |
| 3221 Sadnice i cvijeće   | 3.677,23   | 6.000,00      |            | 0,00   | 0,00   |
| 3223 Gorivo za kosilice  | 9.267,67   | 40.000,00     | 15.236,88  | 38,09  | 164,41 |
| 3224 Materijal za tekuće održavanje javnih površina                                  | 10.068,75  | 20.000,00     | 29.861,66  | 149,31 | 296,58 |
| 3224 Materijal za održavanje kosilica  | 1.858,50   | 10.000,00     | 7.452,55   | 74,53  | 401,00 |
| 323 RASHODI ZA USLUGE  | 408.834,50 | 423.000,00    | 340.172,09 | 80,42  | 83,21  |
| 3232 Usluge održavanja kosilica  | 3.628,50   | 8.000,00      | 330,00     | 4,13   | 9,09   |
| 3232 Usluge održavanja i odvoza smeća s mjesnog groblja                              | 5.412,50   | 15.000,00     | 8.437,50   | 56,25  | 155,89 |
| 3232 Šodrenje, odgrtanje snijega, tek.održavanje cesta i mostova                     | 279.993,50 | 400.000,00    | 331.404,59 | 82,85  | 118,36 |
| 3232 Održavanje parkova  | 119.800,00 |               |            |        | 0,00   |
| Aktivnost: 002030102 - Održ.i moderniz.mreže javne rasvjete                          | 188.030,91 | 250.000,00    | 138.649,77 | 55,46  | 73,74  |
| Izvor financiranja: 01 - Opći prihodi i primici                                      | 188.030,91 | 250.000,00    | 117.500,77 | 47,00  | 62,49  |
| Izvor financiranja: 05 - Pomoći  |            |               | 21.149,00  | 0,00   | 0,00   |
| 3 RASHODI POSLOVANJA   | 188.030,91 | 250.000,00    | 138.649,77 | 55,46  | 73,74  |
| 32 MATERIJALNI RASHODI   | 188.030,91 | 250.000,00    | 138.649,77 | 55,46  | 73,74  |
| 322 RASHODI ZA MATERIJAL I ENERGIJU  | 50.629,66  | 100.000,00    | 26.824,77  | 26,82  | 52,98  |
| 3223 Utrošak el.energije   | 50.629,66  | 100.000,00    | 26.824,77  | 26,82  | 52,98  |
| 323 RASHODI ZA USLUGE  | 137.401,25 | 150.000,00    | 111.825,00 | 74,55  | 81,39  |
| 3232 Održavanje i modernizacija mreže javne rasvjete                                 | 137.401,25 | 150.000,00    | 111.825,00 | 74,55  | 81,39  |
| Program 02: Program građenja komunalne infrastrukture                                | 273.412,23 | 1.550.000,00  | 854.280,13 | 55,11  | 312,45 |
| Funkcijska klasifikacija: 06 - Unaprjeđenje stanovanja i zajednice                   |            |               |            |        |        |
| Kapitalni projekt: 002030201: Rekonstrukcija i gradnja nerazvrstanih cesta i mostova | 273.412,23 | 1.150.000,00  | 503.248,51 | 43,76  | 184,06 |
| Izvor financiranja: 04 - Prihod za posebne namjene                                   |            | 358.000,00    | 324.397,51 | 90,61  | 0,00   |
| Izvor financiranja: 01 - Opći prihodi i primici                                      |            | 292.000,00    |            | 0,00   | 0,00   |
| Izvor financiranja: 05 - Pomoći  | 273.412,23 | 500.000,00    | 178.851,00 | 35,77  | 65,41  |
| 4 RASHODI ZA NABAVU NEFINANCIJSKE IMOVINE  | 273.412,23 | 1.150.000,00  | 503.248,51 | 43,76  | 184,06 |
| 42 RASHODI ZA NABAVU PROIZV.DUGOTRAJNE IMOVINE                                       | 273.412,23 | 1.150.000,00  | 503.248,51 | 43,76  | 184,06 |
| 421 GRAĐEVINSKI OBJEKTI  | 273.412,23 | 1.150.000,00  | 503.248,51 | 43,76  | 184,06 |
| 4213 Asfaltiranje nerazvrstanih cesta  | 273.412,23 | 1.150.000,00  | 503.248,51 | 43,76  | 184,06 |
| Kapitalni projekt: 002030202 - Rekonstrukcija sportskih i rekreacijskih prostora     | 0,00       | 250.000,00    | 245.359,74 | 98,14  | 0,00   |
| Izvor financiranja: 01 - Opći prihodi i primici                                      |            | 110.000,00    | 245.359,74 | 223,05 | 0,00   |
| Izvor financiranja: 05 - Pomoći  |            | 140.000,00    |            | 0,00   | 0,00   |
| 4 RASHODI ZA NABAVU NEFINANCIJSKE IMOVINE  | 0,00       | 250.000,00    | 245.359,74 | 98,14  | 0,00   |
| 42 RASHODI ZA NABAVU PROIZV. DUGOTRAJNE IMOVINE                                      | 0,00       | 250.000,00    | 245.359,74 | 98,14  | 0,00   |
| 421 GRAĐEVINSKI OBJEKTI  | 0,00       | 250.000,00    | 245.359,74 | 98,14  | 0,00   |
| 4212 Izgradnja montažnih tribina na igralištu  |            | 250.000,00    | 245.359,74 | 98,14  | 0,00   |
| Kapitalni projekt: 002030203 - Izgradnja ograde i pješačke staze na mjesnom groblju  | 0,00       | 150.000,00    | 105.671,88 | 70,45  | 0,00   |
| Izvor financiranja : 01 - Opći prihodi i primici                                     |            | 60.000,00     | 66.671,88  | 111,12 | 0,00   |
| Izvor financiranja : 04 - Prihod za posebne namjene                                  |            | 90.000,00     | 39.000,00  | 43,33  | 0,00   |
| 4 RASHODI ZA NABAVU NEFINANCIJSKE IMOVINE  | 0,00       | 150.000,00    | 105.671,88 | 70,45  | 0,00   |
| 42 RASHODI ZA NABAVU PROIZV.DUGOTRAJNE IMOVINE                                       | 0,00       | 150.000,00    | 105.671,88 | 70,45  | 0,00   |
| 421 GRAĐEVINSKI OBJEKTI  | 0,00       | 150.000,00    | 105.671,88 | 70,45  | 0,00   |
| 4214 Uređenje groblja  | 0,00       | 150.000,00    | 105.671,88 | 70,45  | 0,00   |
| Program 03: Razvoj i upravljanje sustavom vodoopskrbe, odvodnje i zaštite voda       | 8.614,33   | 191.000,00    | 2.200,00   | 1,15   | 25,54  |
| Funkcijska klasifikacija: 06 - Unaprjeđenje stanovanja i zajednice                   |            |               |            |        |        |
| Kapitalni projekt: 002030301: Izgradnja sekundarnog vodovoda odvodnje                | 8.614,33   | 191.000,00    | 2.200,00   | 1,15   | 25,54  |
| Izvor financiranja: 01 - Opći prihodi i primici                                      | 8.614,33   | 191.000,00    | 2.200,00   | 1,15   | 25,54  |
| 4 RASHODI ZA NABAVU NEFINANCIJSKE IMOVINE  | 8.614,33   | 191.000,00    | 2.200,00   | 1,15   | 25,54  |
| 42 RASH. ZA NABAVU PROIZV. DUGOTR. IMOV.   | 8.614,33   | 191.000,00    | 2.200,00   | 1,15   | 25,54  |
| 421 GRAĐEVINSKI OBJEKTI  | 8.614,33   | 191.000,00    | 2.200,00   | 1,15   | 25,54  |
| 4214 Izgradnja sekundarnog vodovoda  | 0,00       | 10.000,00     | 2.200,00   | 22,00  | 0,00   |
| 4214 Aglomeracija-dokumentacija  | 8.614,33   | 181.000,00    |            | 0,00   | 0,00   |
| Program 04: Zaštita i uređenje okoliša   | 98.923,94  | 14.919.500,00 | 345.951,11 | 2,32   | 349,71 |
| Funkcijska klasifikacija: 05 - Zaštita okoliša                                       |            |               |            |        |        |
| Aktivnost: 002030401: Zaštita i uređenje okoliša                                     | 35.495,18  | 57.000,00     | 30.068,63  | 52,75  | 84,71  |
| Izvor financiranja: 01 - Opći prihodi i primici                                      | 35.495,18  | 57.000,00     | 30.068,63  | 52,75  | 84,71  |

|  |            |               |            |        |        |
|--|------------|---------------|------------|--------|--------|
| 3 RASHODI POSLOVANJA   | 35.495,18  | 57.000,00     | 30.068,63  | 52,75  | 84,71  |
| 32 MATERIJALNI RASHODI   | 29.495,18  | 45.000,00     | 23.068,63  | 51,26  | 78,21  |
| 323 RASHODI ZA USLUGE  | 29.495,18  | 45.000,00     | 23.068,63  | 51,26  | 78,21  |
| 3234 Održavanje javnih površina (septičke, kontejneri)                   | 21.456,18  | 35.000,00     | 23.068,63  | 65,91  | 107,52 |
| 3239 Ostali izdaci vezani uz zaštitu okoliša                             | 8.039,00   | 10.000,00     |            | 0,00   | 0,00   |
| 36 POMOĆI UNUTAR OPĆEG PRORAČUNA   | 6.000,00   | 12.000,00     | 7.000,00   | 58,33  | 116,67 |
| 363 POMOĆI UNUTAR OPĆEG PRORAČUNA  | 6.000,00   | 12.000,00     | 7.000,00   | 58,33  | 116,67 |
| 3631 Komunalni redar   | 6.000,00   | 12.000,00     | 7.000,00   | 58,33  | 116,67 |
| Kapitalni projekt: 002030402: Sanacija odlagališta smeća                 | 61.250,00  | 14.832.500,00 | 297.612,94 | 2,01   | 485,90 |
| Izvor financiranja: 01 - Opći prihodi i primici                          | 61.250,00  | 165.773,44    | 166.066,42 | 100,18 | 271,13 |
| Izvor financiranja: 05 - Pomoći  |            | 14.666.726,56 | 131.546,52 | 0,90   | 0,00   |
| 3 RASHODI POSLOVANJA   | 61.250,00  | 945.000,00    | 139.550,44 | 14,77  | 227,84 |
| 32 MATERIJALNI RASHODI   | 61.250,00  | 945.000,00    | 139.550,44 | 14,77  | 227,84 |
| 323 RASHODI ZA USLUGE  | 61.250,00  | 945.000,00    | 139.550,44 | 14,77  | 227,84 |
| 3233 Usluge objave u EOJN  | 0,00       |               | 0,00       |        |        |
| 3233 Usluge promidžbe i vidljivosti                                      | 0,00       | 63.125,00     | 10.000,00  | 15,84  |        |
| 3237 Usluge provedbe postupaka javne nabave                              | 0,00       | 34.500,00     | 0,00       | 0,00   |        |
| 3237 Usluge stručnog nadzora   | 0,00       | 694.375,00    | 38.685,94  | 5,57   |        |
| 3237 Usluge upravljanja projektom  | 0,00       | 153.000,00    | 90.864,50  | 59,39  |        |
| 3237 Usluge izrade dokumentacije   | 61.250,00  |               |            |        |        |
| 4 RASHODI ZA NABAVU NEFINANCIJSKE IMOVINE                                | 0,00       | 13.887.500,00 | 158.062,50 | 1,14   |        |
| 42 RASHODI ZA NABAVU PROIZVEDENE DUGOTRAJNE IMOVINE                      | 0,00       | 13.887.500,00 | 158.062,50 | 1,14   |        |
| 421 GRAĐEVINSKI OBJEKTI  | 0,00       | 13.887.500,00 | 158.062,50 | 1,14   |        |
| 4214 Radovi na sanaciji smetlišta  | 0,00       | 13.887.500,00 | 158.062,50 | 1,14   |        |
| Kapitalni projekt: 002030404: Nabava opreme za zaštitu okoliša           | 2.178,76   | 30.000,00     | 18.269,54  | 60,90  | 838,53 |
| Izvor financiranja: 01 - Opći prihodi i primici                          | 2.178,76   | 30.000,00     | 18.269,54  | 60,90  | 838,53 |
| 4 RASHODI ZA NABAVU NEFINANCIJSKE IMOVINE                                | 2.178,76   | 30.000,00     | 18.269,54  | 60,90  | 838,53 |
| RASHODI ZA NABAVU PROIZV. DUGOTR. IMOVINE                                | 2.178,76   | 30.000,00     | 18.269,54  | 60,90  | 838,53 |
| 42 NE  | 2.178,76   | 30.000,00     | 18.269,54  | 60,90  | 838,53 |
| 422 POSTROJENJA I OPREMA   | 2.178,76   | 30.000,00     | 18.269,54  | 60,90  | 838,53 |
| 4223 Nabava kosilica i opreme za komunalni pogon                         |            | 10.000,00     | 8.000,00   | 80,00  |        |
| 4223 Nabava posuda za prikupljanje recikl.otpada                         | 2.178,76   | 20.000,00     | 10.269,54  | 51,35  | 0,00   |
| Program 05: Veterinarska zaštita okoliša                                 | 22.577,41  | 71.000,00     | 21.001,16  | 29,58  | 93,02  |
| Funkcijska klasifikacija: 05 - Zaštita okoliša                           |            |               |            |        |        |
| Aktivnost: 002030501: Veterinarske usluge                                | 22.577,41  | 71.000,00     | 21.001,16  | 29,58  | 93,02  |
| Izvor financiranja: 01 - Opći prihodi i primici                          | 22.577,41  | 71.000,00     | 21.001,16  | 29,58  | 93,02  |
| 32 MATERIJALNI RASHODI   | 22.577,41  | 71.000,00     | 21.001,16  | 29,58  | 93,02  |
| 323 RASHODI ZA USLUGE  | 22.577,41  | 71.000,00     | 21.001,16  | 29,58  | 93,02  |
| 3234 Deratizacija i dezinfekcija   | 15.112,50  | 50.000,00     | 14.118,75  | 28,24  | 93,42  |
| 3234 Stručni nadzor nad provođenjem deratizacije                         | 874,21     | 3.000,00      | 882,41     | 29,41  | 100,94 |
| 3236 Pregled mesa na trihinelozu   | 1.040,70   | 3.000,00      | 550,00     | 18,33  | 52,85  |
| 3236 Zbrinjavanje i čipiranje pasa                                       | 5.550,00   | 15.000,00     | 5.450,00   | 36,33  | 98,20  |
| Program 06: Izgradnja i održav. ostale kom. Infrastruk.                  | 990.064,25 | 8.000,00      | 22.245,40  | 278,07 | 2,25   |
| Funkcijska klasifikacija: 06 - Unaprjeđenje stanovanja i zajednice       |            |               |            |        |        |
| Aktivnost: 002030601: Održavanje objekata komunalne infrastrukture       | 4.335,00   | 8.000,00      | 8.460,00   | 105,75 | 195,16 |
| Izvor financiranja: 01 - Opći prihodi i primici                          | 4.335,00   | 8.000,00      | 8.460,00   | 105,75 | 195,16 |
| 32 MATERIJALNI RASHODI   | 4.335,00   | 8.000,00      | 8.460,00   | 105,75 | 195,16 |
| 323 RASHODI ZA USLUGE  | 4.335,00   | 8.000,00      | 8.460,00   | 105,75 | 195,16 |
| 3232 Održavanje skele, godišnji pregled i registracija                   | 4.335,00   | 8.000,00      | 8.460,00   | 105,75 | 195,16 |
| Program 07: Izgradnja i odr. Turističke infrastrukture                   |            | 875.000,00    |            |        |        |
| Funkcijska klasifikacija: 08 - Rekreativna, kultura                      |            |               |            |        |        |
| Aktivnost: Izgradnja i održavanje turist. Infrastrukture                 |            | 400.000,00    | 0,00       | 0,00   | 0,00   |
| Izvor financiranja: 05 - Pomoći  |            | 400.000,00    | 0,00       | 0,00   | 0,00   |
| 42 RASHODI ZA NABAVU DUGOTR. IMOVINE                                     |            | 400.000,00    | 0,00       |        |        |
| 421 GRAĐEVINSKI OBJEKTI  |            | 400.000,00    | 0,00       |        |        |
| 4214 Izgradnja i odr. Turist. Infrastrukture                             |            | 400.000,00    | 0,00       |        |        |
| Kapitalni projekt: 001020602: Dodatna ulaganja na građevinskim objektima | 985.729,25 | 475.000,00    | 13.785,40  | 2,90   | 1,40   |
| Izvor financiranja: 05 - Pomoći  | 565.059,06 | 475.000,00    |            | 0,00   | 0,00   |
| Izvor financiranja: 01 - Opći prihodi i primici                          | 420.670,19 |               | 13.785,40  | 0,00   | 3,28   |
| RASHODI ZA DODATNA ULAGANJA NA NE-45 FIN.IMOVINI                         | 985.729,25 | 475.000,00    | 13.785,40  | 2,90   | 1,40   |



| DODATNA ULAGANJA NA GRAĐEVINSKIM OB-                            |            |              |            |       |        |
|---|------------|--------------|------------|-------|--------|
| 451 JEKTIMA   | 985.729,25 | 475.000,00   | 13.785,40  | 2,90  | 1,40   |
| 4511 Energetska obnova općinske zgrade                          | 892.432,55 |              |            |       | 0,00   |
| 4511 Rekonstrukcija Društvenog doma                             | 72.649,20  | 400.000,00   | 13.785,40  | 3,45  | 18,98  |
| 4511 Obnova zgrade (stara ljekarna)                             |            | 50.000,00    |            | 0,00  |        |
| 4511 Obnova domova  | 20.647,50  | 25.000,00    |            | 0,00  | 0,00   |
| GLAVA 00204: Odgoj i obrazovanje                                | 500.519,66 | 1.313.000,00 | 580.955,74 | 44,25 | 116,07 |
| Program 01: Predškolski odgoj                                   | 453.636,62 | 1.201.000,00 | 541.645,33 | 45,10 | 119,40 |
| Funkcijska klasifikacija: 0911 - Predškolsko obrazovanje        |            |              |            |       |        |
| Aktivnost A002040101: Redovni rad DV "Košutica"                 | 453.636,62 | 1.201.000,00 | 541.645,33 | 45,10 | 119,40 |
| Korisnik: Dječji vrtić "Košutica"                               |            |              |            |       |        |
| Izvor financiranja: 05 - Pomoći                                 | 780,00     | 2.000,00     | 720,00     | 36,00 | 92,31  |
| Izvor financiranja: 01 - Opći prihodi i primici                 | 452.856,62 | 1.199.000,00 | 540.925,33 | 45,11 | 119,45 |
| 31 RASHODI ZA ZAPOSLENE   | 343.537,21 | 910.000,00   | 414.981,32 | 45,60 | 120,80 |
| 311 BRUTO PLAĆE   | 292.905,38 | 758.000,00   | 356.147,27 | 46,99 | 121,59 |
| 3111 Bruto plaće za redovni rad                                 | 292.905,38 | 758.000,00   | 356.147,27 | 46,99 | 121,59 |
| 312 OSTALI RASHODI ZA ZAPOSLENE                                 | 2.000,00   | 27.000,00    | 0,00       | 0,00  | 0,00   |
| 3121 Ostali rashodi za zaposlene (regres, božićnice,...)        | 2.000,00   | 27.000,00    |            | 0,00  | 0,00   |
| 313 DOPRINOSI NA PLAĆE  | 48.631,83  | 125.000,00   | 58.834,05  | 47,07 | 120,98 |
| 3132 Doprinosi za zdravstveno osiguranje                        | 48.631,83  | 125.000,00   | 58.834,05  | 47,07 | 120,98 |
| 32 MATERIJALNI RASHODI  | 96.654,81  | 265.000,00   | 121.863,52 | 45,99 | 126,08 |
| 321 NAKNADE TROŠKOVA ZAPOSLENIMA                                | 20.168,00  | 60.000,00    | 22.791,00  | 37,99 | 113,01 |
| 3211 Službena putovanja   | 3.255,00   | 5.000,00     | 624,00     | 12,48 | 19,17  |
| 3212 Naknade za prijevoz na posao i s posla                     | 16.263,00  | 52.000,00    | 21.282,00  | 40,93 | 130,86 |
| 3213 Stručno usavršavanje                                       | 650,00     | 3.000,00     | 885,00     | 29,50 | 136,15 |
| 322 RASHODI ZA MATERIJAL I ENERGIJU                             | 64.258,95  | 138.600,00   | 78.644,89  | 56,74 | 122,39 |
| 3221 Uredski materijal i ostali materijalni rashodi             | 12.061,36  | 29.600,00    | 11.085,19  | 37,45 | 91,91  |
| 3222 Materijal i sirovine                                       | 22.772,41  | 55.000,00    | 38.004,35  | 69,10 | 166,89 |
| 3223 Električna energija  | 4.223,70   | 8.000,00     | 5.381,62   | 67,27 | 127,41 |
| 3223 Potrošnja plina i vode                                     | 24.518,68  | 37.000,00    | 22.833,41  | 61,71 | 93,13  |
| 3225 Sitan inventar   | 682,80     | 9.000,00     | 1.340,32   | 14,89 | 196,30 |
| 323 RASHODI ZA USLUGE   | 11.090,08  | 58.900,00    | 15.720,75  | 26,69 | 141,76 |
| 3231 Usluge telefona i pošte, HRT                               | 1.127,78   | 4.500,00     | 1.860,44   | 41,34 | 164,96 |
| 3232 Tekuće održavanje  | 3.447,88   | 25.000,00    | 2.637,50   | 10,55 | 76,50  |
| 3234 Komunalne usluge   | 2.393,10   | 13.000,00    | 5.627,00   | 43,28 | 235,13 |
| 3236 Zdravstvene usluge   | 4.121,32   | 9.700,00     | 5.548,31   | 57,20 | 134,62 |
| 3237 Usluga izrade dokumentacije                                | 0,00       | 3.700,00     | 47,50      | 1,28  |        |
| 3237 Ugovori o djelu  |            | 3.000,00     |            | 0,00  |        |
| 329 OSTALI NESPOMENUTI RASH. POSLOVANJA                         | 1.137,78   | 7.500,00     | 4.706,88   | 62,76 | 413,69 |
| 3291 Naknade za rad Upravnog vijeća                             | 1.068,72   | 6.500,00     | 4.314,94   | 66,38 | 403,75 |
| 3293 Reprezentacija   | 69,06      | 1.000,00     | 391,94     | 39,19 | 567,54 |
| 34 FINANCIJSKI RASHODI  | 3.244,60   | 6.000,00     | 2.971,99   | 49,53 | 91,60  |
| 343 OSTALI FINANCIJSKI RASHODI                                  | 3.244,60   | 6.000,00     | 2.971,99   | 49,53 | 91,60  |
| 3431 Bankarske usluge i usluge platnog prometa                  | 2.684,60   | 5.000,00     | 2.922,80   | 58,46 | 108,87 |
| 3434 Ostali nespomenuti financijski rashodi                     | 560,00     | 1.000,00     | 49,19      | 4,92  | 8,78   |
| 4 RASHODI ZA NABAVU NEFINANCIJSKE IMOV.                         | 10.200,00  | 20.000,00    | 1.828,50   | 9,14  | 17,93  |
| 42 R. ZA NABAVU PROIZVEDENE DUGOTR. IM.                         | 10.200,00  | 20.000,00    | 1.828,50   | 9,14  | 17,93  |
| 422 POSTROJENJA I OPREMA  | 10.200,00  | 20.000,00    | 1.828,50   | 9,14  | 17,93  |
| 4221 Oprema i namještaj   | 10.200,00  | 20.000,00    | 1.828,50   | 9,14  | 17,93  |
| Program 02: Osnovnoškolsko obrazovanje                          | 10.633,04  | 27.000,00    | 3.810,41   | 14,11 | 35,84  |
| Funkcijska klasifikacija: 0912 - Osnovno obrazovanje            |            |              |            |       |        |
| Aktivnost A002040201: Unaprjeđenje nastave u Osnovnoj školi     | 10.633,04  | 27.000,00    | 3.810,41   | 14,11 | 35,84  |
| Izvor financiranja: 01 - Opći prihodi i primici                 | 10.633,04  | 27.000,00    | 3.810,41   | 14,11 | 35,84  |
| 36 POMOĆI UNUTAR OPĆEG PRORAČUNA                                | 10.633,04  | 27.000,00    | 3.810,41   | 14,11 | 35,84  |
| 363 POMOĆI UNUTAR OPĆEG PRORAČUNA                               | 10.633,04  | 27.000,00    | 3.810,41   | 14,11 | 35,84  |
| Poboljšanje standarda i školske aktivnosti OŠ Fer-              |            |              |            |       |        |
| 3631 dinandovac   | 10.633,04  | 25.000,00    | 3.810,41   | 15,24 | 35,84  |
| 3631 Prometna edukacija djece                                   |            | 2.000,00     | 0,00       | 0,00  |        |
| Program 03: Srednjoškolsko obrazovanje                          | 9.250,00   | 25.000,00    | 8.500,00   | 34,00 | 91,89  |
| Funkcijska klasifikacija: 092 - Srednjoškolsko obrazovanje      |            |              |            |       |        |
| Aktivnost A002040202: Sufinanc.prijevoza učenika srednjih škola | 9.250,00   | 25.000,00    | 8.500,00   | 34,00 | 91,89  |
| Izvor financiranja: 01 - Opći prihodi i primici                 | 9.250,00   | 25.000,00    | 8.500,00   | 34,00 | 91,89  |
| 37 NAKNADE GRAĐANIMA I KUĆANSTVIMA                              | 9.250,00   | 25.000,00    | 8.500,00   | 34,00 | 91,89  |
| 372 NAKNADE GRAĐANIMA I KUĆANSTVIMA                             | 9.250,00   | 25.000,00    | 8.500,00   | 34,00 | 91,89  |
| 3721 Sufinanciranje prijevoza učenika                           | 9.250,00   | 25.000,00    | 8.500,00   | 34,00 | 91,89  |

|   |            |            |            |        |        |
|---|------------|------------|------------|--------|--------|
| Program 04: Visoka naobrazba  | 27.000,00  | 60.000,00  | 27.000,00  | 45,00  | 100,00 |
| Funkcijska klasifikacija: 094 - Visoka naobrazba                                      |            |            |            |        |        |
| Aktivnost A002040203: Studentske stipendije   | 27.000,00  | 60.000,00  | 27.000,00  | 45,00  | 100,00 |
| Izvor financiranja: 01 - Opći prihodi i primici                                       | 27.000,00  | 60.000,00  | 27.000,00  | 45,00  | 100,00 |
| 372 NAKNADE GRAĐANIMA I KUĆANSTVIMA   | 27.000,00  | 60.000,00  | 27.000,00  | 45,00  | 100,00 |
| 3721 Stipendije studentima  | 27.000,00  | 60.000,00  | 27.000,00  | 45,00  | 100,00 |
| GLAVA 00205: ORGANIZACIJA I PROVOĐENJE ZAŠTITE I SPAŠAVANJA                           | 63.294,13  | 232.000,00 | 71.254,59  | 30,71  | 112,58 |
| Program 01: Protupožarna zaštita  | 56.468,08  | 210.000,00 | 59.254,59  | 28,22  | 104,93 |
| Funkcijska klasifikacija: 032 - Protupožarna zaštita                                  |            |            |            |        |        |
| Aktivnost: 002050101: Sufinanciranje rada vatrogasnih društava, zajednica i postrojbi | 56.468,08  | 210.000,00 | 59.254,59  | 28,22  | 104,93 |
| Izvor financiranja: 01 - Opći prihodi i primici                                       | 56.468,08  | 110.000,00 | 59.254,59  | 53,87  | 104,93 |
| Izvor financiranja: 05 - Pomoći   |            | 100.000,00 |            | 0,00   | 0,00   |
| 3 RASHODI POSLOVANJA  | 56.468,08  | 210.000,00 | 59.254,59  | 28,22  | 104,93 |
| 36 POMOĆI UNUTAR OPĆEG PRORAČUNA  | 6.468,08   | 110.000,00 | 4.254,59   | 3,87   | 65,78  |
| 363 POMOĆI UNUTAR OPĆEG PRORAČUNA   | 6.468,08   | 110.000,00 | 4.254,59   | 3,87   | 65,78  |
| 3631 Pomoći gradskom proračunu-JVP  | 6.468,08   | 110.000,00 | 4.254,59   | 3,87   | 65,78  |
| 38 DONACIJE I OSTALI RASHODI  | 50.000,00  | 100.000,00 | 55.000,00  | 55,00  | 110,00 |
| 381 TEKUĆE DONACIJE - vatrogastvo   | 50.000,00  | 100.000,00 | 55.000,00  | 55,00  | 110,00 |
| 3811 Tekuće donacije  | 50.000,00  |            | 55.000,00  |        | 110,00 |
| Program 02: Civilna zaštita   | 6.826,05   | 22.000,00  | 12.000,00  | 54,55  | 175,80 |
| Funkcijska klasifikacija: 03 - Javni red i sigurnost                                  |            |            |            |        |        |
| Aktivnost: 002050102: Sufinanciranje rada civilne zaštite i HGSS-a                    | 6.826,05   | 22.000,00  | 12.000,00  | 54,55  | 175,80 |
| Izvor financiranja: 01 - Opći prihodi i primici                                       | 6.826,05   | 22.000,00  | 12.000,00  | 54,55  | 175,80 |
| 38 DONACIJE I OSTALI RASHODI  | 6.826,05   | 22.000,00  | 12.000,00  | 54,55  | 175,80 |
| 381 TEKUĆE DONACIJE   | 6.826,05   | 22.000,00  | 12.000,00  | 54,55  | 175,80 |
| 3811 Donacija - Civilna zaštita   | 826,05     | 10.000,00  |            | 0,00   | 0,00   |
| 3811 Donacija - HGSS  | 6.000,00   | 12.000,00  | 12.000,00  | 100,00 | 200,00 |
| GLAVA 00206: REKREACIJA, KULTURA, RELIGIJA  | 53.323,76  | 220.000,00 | 115.000,00 | 52,27  | 215,66 |
| Program 01: Program javnih potreba u sportu   | 48.000,00  | 185.000,00 | 103.000,00 | 55,68  | 214,58 |
| Funkcijska klasifikacija: 08 - rekreacija, kultura, religija                          |            |            |            |        |        |
| Aktivnost 002060101: Sufinanciranje programa sportskih udruga                         | 48.000,00  | 185.000,00 | 103.000,00 | 55,68  | 214,58 |
| Izvor financiranja: 01 - Opći prihodi i primici                                       | 48.000,00  | 185.000,00 | 103.000,00 | 55,68  | 214,58 |
| 3 RASHODI POSLOVANJA  | 48.000,00  | 185.000,00 | 103.000,00 | 55,68  | 214,58 |
| 38 DONACIJE I OSTALI RASHODI  | 48.000,00  | 185.000,00 | 103.000,00 | 55,68  | 214,58 |
| 381 TEKUĆE DONACIJE - sportske udruge   | 48.000,00  | 185.000,00 | 103.000,00 | 55,68  | 214,58 |
| Program 02: Program javnih potreba u kulturi  | 0,00       | 19.000,00  | 12.000,00  | 63,16  | 0,00   |
| Funkcijska klasifikacija: 08 - Rekreacija, kultura, religija                          |            |            |            |        |        |
| Aktivnost 002060201: Sufinanc. udruga u kulturi i tehničkoj kulturi                   | 0,00       | 19.000,00  | 12.000,00  | 63,16  | 0,00   |
| Izvor financiranja: 01 - Opći prihodi i primici                                       | 0,00       | 19.000,00  | 12.000,00  | 63,16  | 0,00   |
| 3 RASHODI POSLOVANJA  |            |            |            |        |        |
| 38 DONACIJE I OSTALI RASHODI  | 0,00       | 19.000,00  | 12.000,00  | 63,16  | 0,00   |
| 381 TEKUĆE DONACIJE-kultura   |            | 14.000,00  | 7.000,00   | 50,00  | 0,00   |
| 381 TEKUĆE DONACIJE - tehnička kultura  |            | 5.000,00   | 5.000,00   | 100,00 | 0,00   |
| Program 03: Prog.sufinanc. vjerskih udruga i zajednica                                | 5.323,76   | 16.000,00  | 0,00       | 0,00   | 0,00   |
| Funkcijska klasifikacija: 08 - Rekreacija, kultura, religija                          |            |            |            |        |        |
| Aktivnost A002060103: Sufinanciranje župe i župnog ureda                              | 5.323,76   | 12.000,00  | 0,00       | 0,00   | 0,00   |
| Izvor financiranja: 01 - Opći prihodi i primici                                       | 5.323,76   | 12.000,00  | 0,00       | 0,00   | 0,00   |
| 3 RASHODI POSLOVANJA  | 5.323,76   | 12.000,00  | 0,00       | 0,00   | 0,00   |
| 38 DONACIJE I OSTALI RASHODI  | 5.323,76   | 12.000,00  | 0,00       | 0,00   | 0,00   |
| 381 TEKUĆE DONACIJE-župa i vjerske udruge   | 5.323,76   | 12.000,00  | 0,00       | 0,00   | 0,00   |
| 3811 Župa sv. Ferdinanda  | 5.323,76   | 12.000,00  |            | 0,00   | 0,00   |
| Aktivnost A002060104: Sufinanciranje vjerskih udruga                                  | 0,00       | 4.000,00   | 0,00       | 0,00   | 0,00   |
| Izvor financiranja: 01 - Opći prihodi i primici                                       | 0,00       | 4.000,00   | 0,00       | 0,00   | 0,00   |
| 3 RASHODI POSLOVANJA  | 0,00       | 4.000,00   | 0,00       | 0,00   | 0,00   |
| 38 DONACIJE I OSTALI RASHODI  | 0,00       | 4.000,00   | 0,00       | 0,00   | 0,00   |
| 381 TEKUĆE DONACIJE- vjerske udruge   |            | 4.000,00   | 0,00       | 0,00   | 0,00   |
| 3811 Tekuće donacije u novcu  |            | 4.000,00   | 0,00       | 0,00   | 0,00   |
| Program 01: Pomoć obiteljima i kućanstvima  | 204.380,90 | 522.800,00 | 127.500,93 | 24,39  | 62,38  |
| GLAVA 00207: ZDRAVSTVO I SOCIJALNA SKRIB  | 208.380,89 | 592.300,00 | 131.641,90 | 22,23  | 63,17  |

|   |            |            |           |       |        |
|---|------------|------------|-----------|-------|--------|
| Funkcijska klasifikacija: 10 - Socijalna zaštita                                      |            |            |           |       |        |
| Aktivnost A002070101: Pomoć obiteljima  | 112.450,00 | 368.000,00 | 84.699,44 | 23,02 | 75,32  |
| Izvor financiranja; 01 - Opći prihodi i primici                                       | 112.450,00 | 354.000,00 | 84.699,44 | 23,93 | 75,32  |
| Izvor financiranja; 05 - Pomoći   |            | 14.000,00  |           | 0,00  | 0,00   |
| 3 RASHODI POSLOVANJA  | 112.450,00 | 368.000,00 | 84.699,44 | 23,02 | 75,32  |
| 37 NAKNADE GRAĐANIMA I KUĆANSTVIMA  | 112.450,00 | 368.000,00 | 84.699,44 | 23,02 | 75,32  |
| 372 NAKNADE GRAĐANIMA I KUĆANSTVIMA   | 57.551,00  | 308.000,00 | 47.888,86 | 15,55 | 83,21  |
| 3721 Sufinanciranje stanovanja  | 0,00       | 63.000,00  | 0,00      | 0,00  |        |
| 3721 Ostale naknade građanima i kućanstvima   | 500,00     | 3.000,00   |           | 0,00  | 0,00   |
| 3721 Pomoć umirovljenicima  |            | 40.000,00  | 18.700,00 | 46,75 |        |
| 3721 Sufinanciranje drva za ogrijev obiteljima  | 0,00       | 14.000,00  |           | 0,00  |        |
| 3721 Porodiljne naknade   | 11.000,00  | 25.000,00  | 7.000,00  | 28,00 | 63,64  |
| 3721 Pomoć mladim obiteljima-stambeno zbrinjavanje                                    | 30.000,00  | 100.000,00 | 15.000,00 | 15,00 | 50,00  |
| 3721 Sufinanciranje prehrane učenika OŠ   | 3.691,00   | 15.000,00  | 6.961,00  | 46,41 | 188,59 |
| 3721 Sufinanciranje odgoja i obrazovanja djece s posebnim potrebama te nadarene djece | 12.360,00  | 5.000,00   |           | 0,00  | 0,00   |
| 3721 Sufinanciranje udžbenika (OŠ)  | 0,00       | 35.000,00  | 0,00      | 0,00  |        |
| 3721 Sufinanciranje poštanskih usluga   | 0,00       | 8.000,00   | 227,86    | 2,85  |        |
| 37 NAKNADE GRAĐANIMA I KUĆANSTVIMA  | 54.899,00  | 60.000,00  | 36.810,58 | 61,35 | 67,05  |
| 372 OSTALE NAKNADE GRAĐANIMA I KUĆANST.   | 54.899,00  | 60.000,00  | 36.810,58 | 61,35 | 67,05  |
| 3722 Sufinanciranje gerontodomaćice - Mariška   | 54.899,00  | 60.000,00  | 36.810,58 | 61,35 | 67,05  |
| Aktivnost A002070102: Pokloni djeci za blagdane                                       | 0,00       | 8.000,00   | 0,00      | 0,00  | 0,00   |
| Izvor financiranja: 01 - Opći prihodi i primici                                       | 0,00       | 8.000,00   | 0,00      | 0,00  | 0,00   |
| 37 NAKNADE GRAĐANIMA I KUĆANSTVIMA  | 0,00       | 8.000,00   | 0,00      | 0,00  | 0,00   |
| 372 OSTALE NAKNADE GRAĐANIMA I KUĆANSTVIMA  | 0,00       | 8.000,00   | 0,00      | 0,00  | 0,00   |
| 3722 Pokloni djeci za blagdane  | 0,00       | 8.000,00   | 0,00      | 0,00  | 0,00   |
| 3 RASHODI POSLOVANJA  | 91.930,90  | 146.800,00 | 42.801,49 | 29,16 | 46,56  |
| 31 RASHODI ZA ZAPOSLENE   | 89.050,90  | 140.000,00 | 42.321,49 | 30,23 | 47,53  |
| 311 PLAĆE ZA REDOVAN RAD  | 76.524,18  | 95.500,00  | 36.327,47 | 38,04 | 47,47  |
| 3111 Plaće za zaposlene žene  | 72.791,92  | 89.000,00  | 36.327,47 | 40,82 | 49,91  |
| 3111 Dio plaće koordinatora   | 3.732,26   | 6.500,00   |           | 0,00  | 0,00   |
| 312 OSTALI RASHODI ZA ZAPOSLENE   |            | 26.500,00  |           | 0,00  |        |
| 3121 Ostali rashodi za zaposlene  |            | 26.500,00  |           | 0,00  |        |
| 313 DOPRINOSI NA PLAĆE  | 12.526,72  | 18.000,00  | 5.994,02  | 33,30 | 47,85  |
| 3131 Doprinosi za zdravstveno osiguranje  | 11.910,90  | 15.000,00  | 5.994,02  | 39,96 | 50,32  |
| 3131 Doprinosi za zdravstveno osiguranje koordinatora                                 | 615,82     | 3.000,00   |           | 0,00  | 0,00   |
| 32 MATERIJALNI RASHODI  | 2.880,00   | 6.800,00   | 480,00    | 7,06  | 16,67  |
| 321 NAKNADE TROŠKOVA ZAPOSLENIMA  | 2.880,00   | 6.800,00   | 480,00    | 7,06  | 16,67  |
| 3211 Troškovi prijevoza do korisnika  | 1.080,00   | 1.000,00   | 180,00    | 18,00 | 16,67  |
| 3212 Naknade za prijevoz na posao i s posla   | 1.800,00   | 1.800,00   | 300,00    | 16,67 | 16,67  |
| 3227 Radna odjeća i obuća   |            | 4.000,00   | 0,00      | 0,00  |        |
| Program 02: Humanitarna skrb kroz udruge građana                                      | 3.999,99   | 69.500,00  | 4.140,97  | 5,96  | 103,52 |
| Funkcijska klasifikacija: 10 - Socijalna zaštita                                      |            |            |           |       |        |
| Aktivnost A002070201: Sufinanciranje udruga i društava                                | 3.999,99   | 19.500,00  | 4.140,97  | 21,24 | 103,52 |
| Izvor financiranja: 01 - Opći prihodi i primici                                       | 3.999,99   | 19.500,00  | 4.140,97  | 21,24 | 103,52 |
| 38 DONACIJE I OSTALI RASHODI  | 3.999,99   | 19.500,00  | 4.140,97  | 21,24 | 103,52 |
| 381 TEKUĆE DONACIJE   | 3.999,99   | 19.500,00  | 4.140,97  | 21,24 | 103,52 |
| 3811 Tekuće donacije udrugama   |            | 12.000,00  | 1.641,00  | 13,68 |        |
| 3811 Sufinanciranje rada Crvenog križa  | 2.499,99   | 5.000,00   | 2.499,97  | 50,00 | 100,00 |
| 3811 Akcija Solidarnost na djelu  | 0,00       | 1.000,00   | 0,00      | 0,00  |        |
| 3811 Društvo multiple skleroze  | 1.500,00   | 1.500,00   |           | 0,00  | 0,00   |
| Funkcijska klasifikacija: 07 - Zdravstvo  |            |            |           |       |        |
| Aktivnost A002070202: Sufinanciranje zdravstvenih usluga                              |            | 50.000,00  | 0,00      | 0,00  | 0,00   |
| Izvor financiranja: 01 - Opći prihodi i primici                                       |            | 50.000,00  | 0,00      | 0,00  | 0,00   |
| 38 DONACIJE I OSTALI RASHODI  | 0,00       | 50.000,00  | 0,00      | 0,00  | 0,00   |
| 381 TEKUĆE DONACIJE   | 0,00       | 50.000,00  | 0,00      | 0,00  | 0,00   |
| 3811 Tekuće donacije  | 0,00       | 50.000,00  | 0,00      | 0,00  | 0,00   |
| GLAVA 00208: POTICANJE RAZVOJA CIVIL. DRUŠTVA   | 0,00       | 10.000,00  | 0,00      | 0,00  | 0,00   |
| Program 01: Djelatnost udruga građana   | 0,00       | 10.000,00  | 0,00      | 0,00  | 0,00   |
| Funkcijska klasifikacija: 08 - Rekreacija, kultura, religija                          |            |            |           |       |        |
| Aktivnost A002080101: Sufinanciranje projekata  | 0,00       | 10.000,00  | 0,00      | 0,00  | 0,00   |
| Izvor financiranja: 01 - Opći prihodi i primici                                       |            | 10.000,00  | 0,00      | 0,00  | 0,00   |
| 38 DONACIJE I OSTALI RASHODI  | 0,00       | 10.000,00  | 0,00      | 0,00  | 0,00   |
| 381 TEKUĆE DONACIJE   | 0,00       | 10.000,00  | 0,00      | 0,00  | 0,00   |
| 3811 Tekuće donacije udrugama   |            | 10.000,00  | 0,00      | 0,00  | 0,00   |

## Članak 5.

Manjak prihoda i primitaka prema utvrđenom rezultatu poslovanja prema Polugodišnjem izvještaju o izvršenju Proračuna Općine Ferdinandovac za prvo polugodište 2021. godine u iznosu od 60.625,05 kuna pokrit će se viškom iz prethodnih godina .

## III. IZVJEŠTAJ O ZADUŽIVANJU

## Članak 6.

Općina Ferdinandovac na dan 30.06.2021. godine nije imala duga po kreditima i pozajmicama.

U prvom polugodištu 2021. godine Općina Ferdinandovac nije se zaduživala.

## Članak 7.

## IV. IZVJEŠTAJ O DANIM JAMSTVIMA I IZDACIMA PO JAMSTVIMA

Općina Ferdinandovac u razdoblju od 01. siječnja do 30. lipnja 2021. godine nije davala jamstva niti je imala izdatke po jamstvima.

## Članak 8.

V. OBRAZLOŽENJE OSTVARENJA PRIHODA I PRIMITAKA, RASHODA I IZDATAKA  
V.I. OSTVARENJE PRIHODA I PRIMITAKA, RASHODA I IZDATAKA

U pregledu izvršenja Proračuna za razdoblje 01. siječnja do 30. lipnja 2021. godine po prihodovnoj strani najzastupljeniji su prihodi od poreza na dohodak naknade za eksploataciju mineralnih sirovina, šumskog doprinosa, prihoda od roditelja za smještaj djeteta u dječji vrtić, pomoći unutar općeg proračuna i temeljem prijenosa EU sredstava te komunalne naknade.

Sveukupni prihodi i primici ostvareni su u iznosu od 3.407.360,62 kuna ili 15,59 % od Plana.

Prihodi poslovanja su ostvareni u iznosu od 3.394.243,61 kunu ili 15,53 % od Plana.

Prihodi od prodaje nefinancijske imovine ostvareni su u iznosu od 13.117,01 kunu ili 437,23 % od Plana.

U pregledu izvršenja Proračuna za razdoblje 01. siječnja do 30. lipnja 2021. godine po rashodovnoj strani najzastupljeniji su rashodi za nabavu nefinancijske imovine odnosno izgradnju cesta i ostalih prometnih te građevinskih objekata, rashodi za zaposlene (7 zaposlenika Općine Ferdinandovac, 12 zaposlenih u Dječjem vrtiću Košutica, te 2 osobe na projektu "Pomoć je moć"), rashodi za usluge, materijal i energiju te tekuće donacije i naknade građanima i kućanstvima.

Sveukupni rashodi i izdaci ostvareni su u iznosu od 3.467.985,67 kuna ili 15,26 % od Plana.

Rashodi poslovanja su ostvareni u iznosu od 2.433.345,00 kuna ili 40,83 % od Plana.

Rashodi za nabavu nefinancijske imovine su ostvareni u iznosu od 1.034.640,67 kuna ili 6,17 % od Plana.

## V.II. STANJE NENAPLAĆENIH POTRAŽIVANJA

Nenaplaćena potraživanja na dan 30.06.2021. godine iznose 444.471,72 kuna, a odnose se na:

Potraživanja za poreze u iznosu 147.676,50 kuna,

Potraživanja od roditelja za smještaj djece u dječjem vrtiću Košutica u iznosu 5.476,00 kuna

Potraživanja za koncesiju u iznosu 6.000,00 kuna,

Potraživanja za komunalne naknade, komunalni i šumski doprinos te grobnu naknadu u iznosu 206.926,08 kuna,

Potraživanja za zakup poslovnih prostora i povrat za troškove režija u iznosu 19.379,44 kuna ,

Potraživanja za otkup stanova na kojima postoji stanarsko pravo u ukupnom iznosu do kraja otplate stanova 59.013,70 kuna.

## V.III. STANJE NEPODMIRENIH OBVEZA

Nepodmirene obveze na dan 30.06.2021. godine iznose 164.939,06 kuna, a odnose se na:

Obveze za zaposlene i naknade troškova zaposlenima u iznosu 1.092,00 kuna,

Obveze za materijal i energiju u iznosu 20.174,94 kuna,

Obveze za usluge u iznosu 107.406,44 kuna,

Obveze za ostale nespomenute rashode poslovanja u iznosu 8.848,97 kuna,

Obveze za financijske rashode u iznosu 1.995,90 kuna

Obveze za naknade građanima i kućanstvima u iznosu 22.824,58 kuna.

Ostale tekuće obveze u iznosu 2.596,23 kuna

Potencijalne obveze po osnovi sudskih postupaka Općine Ferdinandovac i proračunskog korisnika dječjeg vrtića Košutica ne postoje.

## Članak 9.

Izveštaj o provedbi Plana razvojnih programa Općine Ferdinandovac za prvo polugodište 2021. godine te Izveštaj o korištenju proračunske zalihe za prvo polugodište 2021. godine nalazi se u prilogu ovog Polugodišnjeg izvještaja o izvršenju Proračuna i čini njegov sastavni dio.

## VI. ZAVRŠNA ODREDBA

## Članak 10.

Ovaj Polugodišnji izvještaj o izvršenju Proračuna objavit će se u "Službenom glasniku Koprivničko-križevačke županije".

**OPĆINSKO VIJEĆE  
OPĆINE FERDINANDOVAC**

KLASA: 400-04/21-01/01

URBROJ: 2137/15-01-21-3

Ferdinandovac, 15. rujna 2021.

**PREDSJEDNIK VIJEĆA:  
Branko Patačko, v.r.**

**IZVJEŠTAJ O PROVEDBI PLANA RAZVOJNIH PROGRAMA ZA PRVO POLUGODIŠTE 2021.**

| Pro-gram/<br>aktiv-<br>nost | Naziv programa/aktivnosti                           | Plan 2021.           | Izvršenje<br>30.06.2021. | Naziv mjere RS  | Cilj Mjere RS  |
|-----------------------------|---|----------------------|--------------------------|---|--|
|                             | Izgradnja i održavanje ostale komu-                 | 875.000,00           | 364.817,02               |   |  |
|                             | Izgradnja montažnih tribina na nogometnom igralištu | 250.000,00           | 245.359,74               | 3.2.2. Unaprjeđenje društvene infrastrukture i aktivnosti civilnog društva        | Podići razinu kvalitete života kroz poticanje aktivnosti lokalne zajednice ulaganje u društvenu infrastrukturu |
|                             | Rekonstrukcija i uređenje Društvenih domova         | 475.000,00           | 13.785,40                | 2.2.1.Poticanje energetske učinkovitosti i korištenja obnovljivih izvora energije | Podići razinu kvalitete života kroz poticanje i promoviranje korištenja OIE te energetske učinkovitosti        |
|                             | Uređenje groblja                                    | 150.000,00           | 105.671,88               | 2.1.3.Razvoj i modernizacija  | Unaprijediti kvalitetu komunalnih  |
|                             | Razvoj i upravljanje sustavom vodo-                 | 191.000,00           | 2.200,00                 |   |  |
|                             | Aglomeracija  | 181.000,00           | 0,00                     | 2.1.3.Razvoj i modernizacija  | Unaprijediti kvalitetu komunalnih  |
|                             | Izgradnja sekundarnog vodovoda                      | 10.000,00            | 2.200,00                 | 2.1.3.Razvoj i modernizacija  | Unaprijediti kvalitetu komunalnih  |
|                             | Zaštita okoliša                                     | 14.832.500,00        | 297.612,94               |   |  |
|                             | Sanacija odlagališta smeća                          | 14.832.500,00        | 297.612,94               | 2.2.2.Razvoj sustava gos-   | Unaprijediti sustav gospodarenja   |
|                             | Održavanje objekata komunalne                       | 150.000,00           | 111.825,00               |   |  |
|                             | Modernizacija mreže javne rasvjete                  | 150.000,00           | 111.825,00               | 2.1.2.Unaprjeđenje energet-   | Poboljšati kvalitetu energetske infra-   |
|                             | Prostorno uređenje i unaprjeđenje                   | 1.150.000,00         | 503.248,51               |   |  |
|                             | Gradnja i asfaltiranje nerazvrstanih cesta          | 1.150.000,00         | 503.248,51               | 2.1.1.Razvoj i modernizacija prometne infrastrukture                              | Poboljšati kvalitetu prometne infrastrukture kroz unaprjeđenje prometnog sustava                               |
|                             | Projektna dokumentacija                             | 200.000,00           | 0,00                     |   |  |
|                             | Izrada projektne i natječajne dokumentacije         | 200.000,00           | 0,00                     | 2.1.1.Razvoj i modernizacija prometne infrastrukture                              | Poboljšati kvalitetu prometne infrastrukture kroz unaprjeđenje prometnog sustava                               |
|                             | Turizam   | 400.000,00           | 0,00                     |   |  |
|                             | Izgradnja i održavanje turističke infrastrukture    | 400.000,00           | 0,00                     | 1.1.2. Razvoj selektivnih oblika turizma  | Poticati razvoj selektivnih oblika turizma   |
| <b>U K U P N O</b>          |   | <b>17.798.500,00</b> | <b>1.279.703,47</b>      |   |  |

Ovaj Izvještaj o provedbi Plana razvojnih programa Općine Ferdinandovac za prvo polugodište 2021. godine sastavni je dio Polugodišnjeg izvještaja o izvršenju Proračuna Općine Ferdinandovac za prvo polugodište 2021. godine.

**OPĆINSKO VIJEĆE  
OPĆINE FERDINANDOVAC**

KLASA: 400-04/21-01/01  
URBROJ: 2137/15-01-21-3  
Ferdinandovac, 15. rujna 2021.

**PREDSJEDNIK VIJEĆA:  
Branko Patačko, v.r.**

**35.**

Na temelju članka 35. b Zakona o lokalnoj i područnoj (regionalnoj) samoupravi („Narodne novine“ broj 33/01., 60/01. - vjerodostojno tumačenje, 129/05., 109/07., 125/08., 36/09., 150/11., 144/12., 19/13. - pročišćeni tekst, 137/15. – ispravak, 123/17, 98/19. i 144/20) i članka 31. Statuta Općine Ferdinandovac („Službeni glasnik Koprivničko-križevačke županije“ broj 6/13, 1/18, 5/20. i 4/21), Općinsko vijeće Općine Ferdinandovac na 5. sjednici održanoj 15. rujna 2021. donijelo je

**ZAKLJUČAK**

**o usvajanju Izvješća o radu općinskog načelnika Općine Ferdinandovac za razdoblje od 1. siječnja do 30. lipnja 2021. godine**

I.

Usvaja se Izvješće o radu općinskog načelnika Općine Ferdinandovac za razdoblje od 1. siječnja do 30. lipnja 2021. godine, KLASA: 022-01/21-01/04, URBROJ: 2137/15-02-21-1 od 6. rujna 2021. godine.

II.

Izvješće iz točke I. ovog Zaključka njegov je sastavni dio i nalazi se u prilogu.

III.

Ovaj Zaključak objavit će se u „Službenom glasniku Koprivničko-križevačke županije“.

**OPĆINSKO VIJEĆE  
OPĆINE FERDINANDOVAC**

KLASA: 022-01/21-01/04  
URBROJ: 2137/15-01-21-3  
Ferdinandovac, 15. rujna 2021.

**PREDSJEDNIK VIJEĆA:  
Branko Patačko, v.r.**

36.

Na temelju članka 57. Zakona o proračunu („Narodne novine“ broj 87/08, 136/12. i 15/15) i članka 31. Statuta Općine Ferdinandovac („Službeni glasnik Koprivničko-križevačke županije“ broj 6/13, 1/18, 5/20. i 4/21), Općinsko vijeće Općine Ferdinandovac na 5. sjednici održanoj 15. rujna 2021. godine donijelo je

### ZAKLJUČAK

#### o usvajanju izvješća o korištenju sredstava Proračunske zalihe Proračuna Općine Ferdinandovac za 2021. godinu, za razdoblje od 1. siječnja do 30. lipnja 2021. godine

I.

Usvajaju se izvješća o korištenju sredstava Proračunske zalihe Proračuna Općine Ferdinandovac za 2021. godinu, za razdoblje od 1. siječnja do 30. lipnja 2021. godine, i to za mjesece:

- siječanj, KLASA: 402-01/21-01/01, URBROJ: 2137/15-02-21-1 od 2. veljače 2021. godine,
- veljača, KLASA: 402-01/21-01/01, URBROJ: 2137/15-02-21-2 od 1. ožujka 2021. godine,
- ožujak, KLASA: 402-01/21-01/01, URBROJ: 2137/15-02-21-3 od 2. travnja 2021. godine,

- travanj, KLASA: 402-01/21-01/01, URBROJ: 2137/15-02-21-4 od 3. svibnja 2021. godine,
- svibanj, KLASA: 402-01/21-01/01, URBROJ: 2137/15-02-21-5 od 2. lipnja 2021. godine,
- lipanj, KLASA: 402-01/21-01/01, URBROJ: 2137/15-02-21-6 od 1. srpnja 2021. godine.

II.

Izvješća iz točke I. ovog Zaključka njegov su sastavni dio i nalaze se u prilogu.

III.

Ovaj Zaključak objavit će se u „Službenom glasniku Koprivničko-križevačke županije“.

#### OPĆINSKO VIJEĆE OPĆINE FERDINANDOVAC

KLASA: 402-01/21-01/01  
URBROJ: 2137/15-01-21-8  
Ferdinandovac, 15. rujna 2021.

**PREDSJEDNIK VIJEĆA:**  
**Branko Patačko, v.r.**

## OPĆINA LEGRAD AKTI OPĆINSKOG VIJEĆA

57.

Na temelju članka 10. stavka 1. Zakona o plaćama u lokalnoj i područnoj (regionalnoj) samoupravi („Narodne novine“ broj 28/10) i članka 31. Statuta Općine Legrad („Službeni glasnik Koprivničko-križevačke županije“ broj 5/13, 2/18, 19/18, 2/20, 2/21. i 13/21), Općinsko vijeće Općine Legrad na 6. sjednici održanoj 7. rujna 2021. donijelo je

### ODLUKU

#### o određivanju koeficijenata za obračun plaće službenika i namještenika u Jedinstvenom upravnom odjelu Općine Legrad

Članak 1.

Odlukom o određivanju koeficijenata za obračun plaća službenika i namještenika u Jedinstvenom upravnom odjelu Općine Legrad (u daljnjem tekstu: Odluka) određuju se koeficijenti za obračun plaće službenika i namještenika u Jedinstvenom upravnom odjelu Općine Legrad (u daljnjem tekstu: službenici i namještenici).

Članak 2.

Plaću službenika i namještenika čini umnožak koeficijenta složenosti poslova radnog mjesta na koje je službenik, odnosno namještenik raspoređen i osnovice za obračun plaće, uvećan za 0,5 % za svaku navršenu godinu radnog staža.

Članak 3.

Za obračun plaće službenika i namještenika određuju se koeficijenti za sljedeća radna mjesta:

1. Pročelnik Jedinstvenog upravnog odjela 1,45,
2. Referent za komunalno redarstvo i administrativne poslove 1,29,
3. Referent za financijsko-računovodstvene poslove 1,23,
4. Referent za poljoprivredno i komunalno redarstvo 1,21,
5. Referent za provođenje EU projekata 1,10,
6. Domar 1,00,
7. Komunalni radnik 1,00.

Članak 4.

Rješenje o plaći službenika i namještenika donosi pročelnik Jedinstvenog upravnog odjela.

Članak 5.

Donošenjem ove Odluke prestaje važiti Odluka o određivanju koeficijenata za obračun plaće službenika i namještenika u Jedinstvenom upravnom odjelu Općine Legrad („Službeni glasnik Koprivničko-križevačke županije“ broj 11/10, 10/13, 4/14, 13/15, 20/18, 22/18, 21/19. i 13/21)).

## Članak 6.

Ova Odluka stupa na snagu prvog dana od dana objave u „Službenom glasniku Koprivničko-križevačke županije“.

**OPĆINSKO VIJEĆE  
OPĆINE LEGRAD**

KLASA: 120-01/21-01/01

URBROJ: 2137/10-21-4

Legrad, 7. rujna 2021.

**PREDSJEDNICA:  
Snježana Kuzmić v.r.**

## 58.

Na temelju članka 10. stavka 3. Zakona o financiranju političkih aktivnosti, izborne promidžbe i referendumu („Narodne novine“ broj 29/19. i 98/19) i članka 31. Statuta Općine Legrad („Službeni glasnik Koprivničko-križevačke županije“ broj 5/13, 2/18, 19/18, 2/20, 2/21. i 13/21), Općinsko vijeće Općine Legrad na 6. sjednici održanoj 7. rujna 2021. donijelo je

**O D L U K U**

**o raspoređivanju sredstava za redovito godišnje financiranje političkih stranaka zastupljenih u Općinskom vijeću Općine Legrad za razdoblje od konstituiranja Općinskog vijeća Općine Legrad do 31. prosinca 2021. godine**

## Članak 1.

Odlukom o raspoređivanju sredstava za redovito godišnje financiranje političkih stranaka zastupljenih u Općinskom vijeću Općine Legrad za razdoblje od konstituiranja Općinskog vijeća Općine Legrad do 31. prosinca 2021. godine (u daljnjem tekstu: Odluka) određuje se način raspoređivanja sredstava iz Proračuna Općine Legrad za 2021. godinu (u daljnjem tekstu: Proračun) za redovito godišnje financiranje političkih stranaka zastupljenih u Općinskom vijeću Općine Legrad (u daljnjem tekstu: Općinsko vijeće) nakon provedenih lokalnih izbora 2021. godine i konstituiranja novog saziva Općinskog vijeća.

## Članak 2.

U Proračunu, Razdjelu 001 Predstavničko i izvršno tijelo Općine, Glavi 00101 – Predstavničko i izvršno tijelo Općine, Program 1001 Općinsko vijeće i Općinski načelnik, Aktivnost A1001 06 Rad političkih stranaka, račun 381 Tekuće donacije, osigurana su ukupna sredstva za redovito godišnje financiranje političkih stranaka koje imaju članove u Općinskom vijeću u iznosu 11.400,00 kuna.

## Članak 3.

Iznos sredstava iz članka 2. ove Odluke raspoređuju se na način da se pojedinoj političkoj stranci i nezavisnim vijećnicima raspoređuju sredstva razmjerno broju članova političkih stranaka u Općinskom vijeću i nezavisnih vijećnika u trenutku konstituiranja Općinskog vijeća, u mjesečnom iznosu 83,33 kune za svakog člana Općinskog vijeća, tako

da se pojedinoj političkoj stranci i nezavisnim vijećnicima raspoređuju sredstva razmjerno broju njenih članova u Općinskom vijeću kako slijedi:

1. HRVATSKA DEMOKRATSKA ZAJEDNICA – HDZ - 2 člana 166,67 kuna,
2. HRVATSKA NARODNA STRANKA – LIBERALNI DEMOKRATI–HNS-LD-1 člana 83,33 kune,
3. SOCIJALDEMOKRATSKA PARTIJA HRVATSKE – SDP - 4 člana 333,32 kune,
4. Nezavisnim vijećnicima:- Ivan Gerendaj 83,33 kune,
5. Vedran Bebek 83,33 kune.

## Članak 4.

Za svakog člana podzastupljenog spola, političkim strankama pripada i pravo na naknadu u visini 10% iznosa predviđenog po svakom članu Općinskog vijeća što predstavlja iznos od 8,33 kune mjesečno, tako da političkim strankama pripada pravo na naknadu kako slijedi:

1. HRVATSKA NARODNA STRANKA – LIBERALNI DEMOKRATI HNS-LD - 1 članica 8,33 kune,
2. SOCIJALDEMOKRATSKA PARTIJA HRVATSKE – SDP - 2 članice 16,66 kuna.

## Članak 5.

Sredstva utvrđena člankom 3. i 4. ove Odluke doznaju se tromjesečno u jednakim iznosima na žiro-račun političke stranke.

## Članak 6.

Ova Odluka stupa na snagu osmog dana od dana objave u „Službenom glasniku Koprivničko-križevačke županije“.

**OPĆINSKO VIJEĆE  
OPĆINE LEGRAD**

KLASA: 402-08/21-01/06

URBROJ: 2137/10-21-1

Legrad, 7. rujna 2021.

**PREDSJEDNICA:  
Snježana Kuzmić v.r.**

## 59.

Na temelju članka 39. Zakona o prostornom uređenju („Narodne novine“ broj 153/13, 65/17, 114/18, 39/19. i 98/19) i članka 31. Statuta Općine Legrad („Službeni glasnik Koprivničko-križevačke županije“ broj 5/13, 2/18, 19/18, 2/20, 2/21. i 13/21), Općinsko vijeće Općine Legrad na 6. sjednici održanoj 7. rujna 2021., donijelo je

**Z A K L J U Č A K  
o usvajanju Izvješća o stanju u prostoru  
Općine Legrad  
za razdoblje od 2017. do 2020. godine**

I.

Usvaja se Izvješće o stanju u prostoru Općine Legrad za razdoblje od 2017. do 2020. godine (u daljnjem tekstu: Izvješće) od srpnja 2021. godine, izrađeno od Zavoda za prostorno uređenje Koprivničko-križevačke županije.

II.

Izvješće iz točke I. ovog Zaključka njegov je sastavni dio i nalazi se u prilogu.

III.

Ovaj Zaključak objavit će se u Službenom glasniku Koprivničko-križevačke županije.

**OPĆINSKO VIJEĆE  
OPĆINE LEGRAD**


KLASA: 350-02/13-01/02  
URBROJ: 2137/10-21-21  
Legrad, 7. rujna 2021.

**PREDSJEDNICA:  
Snježana Kuzmić v.r.**

60.

**IZVJEŠĆE O STANJU U PROSTORU  
OPĆINE LEGRAD  
ZA RAZDOBLJE OD 2017. DO 2020. GODINE**



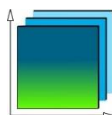


# IZVJEŠĆE O STANJU U PROSTORU OPĆINE LEGRAD ZA RAZDOBLJE OD 2017. DO 2020. GODINE

## NADLEŽNOST ZA IZRADU IZVJEŠĆA O STANJU U PROSTORU:

Općina Legrad, Jedinostveni upravni odjel

## PРАВNA OSOBA KOJA JE IZRADILA IZVJEŠĆE O STANJU U PROSTORU:



ZAVOD ZA PROSTORNO UREĐENJE  
KOPRIVNIČKO-KRIŽEVAČKE ŽUPANIJE

**Zavod za prostorno uređenje Koprivničko – križevačke županije**

Koprivnica, Florijanski trg 4/I

### RAVNATELJ:

Zlatko Filipović, dipl.ing.arh.

### Odgovorni voditelj izrade Izvješća:

Zlatko Filipović, dipl.ing.arh., ovl.arh.urb., A-U 257

### Stručni tim:

Maja Ban, mag. geogr.

Saša Cestar, dipl.ing.prom.

Jelena Kovač, dipl.ing.građ., ovl.ing.građ.

Martina Lauš, mag.ing.arch., ovl.arh.urb.

Blaženka Lukšić, dipl.ing.arh., ovl.arh.urb.

Snježana Marković Sirovec, mag.ing.arh., ovl.arh.urb.

mr.sc. Mladen Matica

srpanj 2021.

## IZVJEŠĆE O STANJU U PROSTORU OPĆINE LEGRAD ZA RAZDOBLJE OD 2017. DO 2020. GODINE

### SADRŽAJ

|   |           |
|---|-----------|
| <b>I. POLAZIŠTA.....</b>  | <b>4</b>  |
| I – 1. Ciljevi izrade Izvješća.....   | 4         |
| I – 2. Zakonodavno-institucionalni okvir.....   | 5         |
| I – 3. Osnovna prostorna obilježja jedinice lokalne samouprave .....                              | 8         |
| I – 3.1. Administrativno-teritorijalni ustroj .....   | 8         |
| I – 3.2. Osnovna prirodno-geografska obilježja.....   | 13        |
| I – 3.3. Demografska struktura.....   | 14        |
| I – 3.4. Socijalno - gospodarska struktura .....  | 18        |
| I – 4. Općina Legrad u okviru prostornoga uređenja Županije .....                                 | 21        |
| <b>II. ANALIZA I OCJENA STANJA I TRENDOVA PROSTORNOG RAZVOJA.....</b>                             | <b>23</b> |
| II – 1. Prostorna struktura korištenja i namjene površina Općine Legrad.....                      | 23        |
| II – 1.1. Korištenje zemljišta u naseljima .....  | 26        |
| II – 1.2. Izdvojena građevinska područja izvan naselja .....                                      | 29        |
| II – 2. Sustav naselja .....  | 32        |
| II – 2.1. Razvoj društvenih djelatnosti .....   | 35        |
| II – 3. Gospodarske djelatnosti .....   | 45        |
| II – 3.1. Poljoprivreda .....   | 46        |
| II – 3.1.1. ARKOD sustav .....  | 48        |
| II – 3.1.2. Program raspolaganja poljoprivrednim zemljištem u vlasništvu Republike Hrvatske ..... | 51        |
| II – 3.1.3. Stočarstvo i akvakultura.....   | 52        |
| II – 3.2. Malo gospodarstvo.....  | 54        |
| II – 3.3. Eksploatacija mineralnih sirovina .....   | 56        |
| II – 3.3.1. Istraživanje i eksploatacija ugljikovodika .....                                      | 57        |
| II – 3.3.2. Istraživanje i eksploatacija geotermalnih voda .....                                  | 59        |
| II – 3.3.3. Eksploatacija mineralnih sirovina šljunka i pijeska na području Općine Legrad .....   | 61        |
| II – 3.5. Turizam .....   | 67        |
| II – 4. Opremljenost prostora infrastrukturom.....  | 75        |
| II – 4.1. Prometna infrastruktura .....   | 75        |
| II – 4.1.1. Cestovni promet .....   | 75        |
| II – 4.1.2. Riječni promet.....   | 77        |
| II – 4.1.3. Telekomunikacijski promet.....  | 80        |
| II – 4.2. Energetika .....  | 83        |
| II – 4.2.1. Prijenos i distribucija električne energije.....                                      | 83        |
| II – 4.2.2. Prijenos i distribucija nafte i plina .....   | 85        |
| II – 4.2.3. Plinoopskrba .....  | 86        |
| II – 4.2.4. Obnovljivi izvori energije .....  | 86        |
| II – 4.3. Opskrba vodom i odvodnja otpadnih voda .....  | 88        |
| II – 4.3.1. Opskrba pitkom i tehnološkom vodom .....  | 88        |
| II – 4.3.2. Odvodnja i pročišćavanje otpadnih voda.....   | 90        |
| II – 4.4. Održivo gospodarenje otpadom .....  | 91        |
| II – 5. Zaštita i korištenje dijelova prostora od posebnog značaja.....                           | 98        |
| II – 5.1. Korištenje prirodnih resursa .....  | 98        |
| II – 5.1.1. Poljoprivredne, šumske i vodne površine .....   | 98        |
| II – 5.2. Zaštićene prirodne vrijednosti .....  | 104       |
| II – 5.3. Kulturna dobra.....   | 124       |
| II – 5.3.1. Krajobrazne vrijednosti .....   | 128       |
| II – 5.3.2. Zaštita i obnova kulturnih dobara .....   | 129       |
| II – 5.4. Područja potencijalnih prirodnih i drugih nesreća.....                                  | 131       |
| II – 6. Obvezni prostorni pokazatelji.....  | 137       |

|  |            |
|--|------------|
| <b>III. ANALIZA PROVEDBE PROSTORNIH PLANOVA I DRUGIH DOKUMENATA.....</b>   | <b>142</b> |
| III – 1. Izrada prostornih planova .....   | 142        |
| III – 1.1. Važeći dokumenti prostornog uređenja .....  | 142        |
| III – 1.2. Izrada dokumenata prostornog uređenja .....   | 150        |
| III – 1.2.1. Pokrenute izrade dokumenata prostornog uređenja .....   | 150        |
| III – 1.3. Obveza izrade dokumenata prostornog uređenja .....  | 150        |
| III – 2. Provedba prostornih planova .....   | 151        |
| III – 2.1. Provedba dokumenata prostornog uređenja .....   | 151        |
| III – 2.2. Postupci procjene utjecaja na okoliš u sklopu izrade i provedbe dokumenata prostornog uređenja - PUO .....  | 152        |
| III – 2.2.1. Strateška procjena utjecaja na okoliš (SPUO).....   | 155        |
| III – 2.2.2. Ocjena o potrebi procjene utjecaja zahvata na okoliš (OPUO postupak) .....  | 156        |
| III - 2.3. Okolišna dozvola.....   | 160        |
| III – 2.4. Postupanje s nezakonito izgrađenim zgradama.....  | 161        |
| III – 3. Provedba drugih dokumenata koji utječu na prostor .....   | 163        |
| III – 3.1. Strategije, studije, programi i druga dokumentacija državne razine od značaja za Općinu Legrad .....  | 163        |
| III – 3.2. Strategije, studije, programi i druga dokumentacija regionalne (županijske) razine od značaja za Općinu Legrad .....  | 163        |
| III – 3.3. Strategije, studije, programi i druga dokumentacija lokalne (općinske) razine od značaja za Općinu Legrad.....  | 164        |
| III – 4. Provođenje zaključaka, smjernica, prijedloga za unaprjeđenje, preporuka, aktivnosti odnosno mjera iz prethodnog izvješća o stanju u prostoru .....            | 165        |
| <b>IV. PREPORUKE ZA UNAPRJEĐENJE ODRŽIVOG RAZVOJA U PROSTORU S PRIJEDLOGOM PRIORITETNIH AKTIVNOSTI.....</b>  | <b>169</b> |
| IV – 1. Potrebe, mogućnosti i ograničenja daljnjeg održivog razvoja u prostoru jedinice lokalne samouprave obzirom na okolnosti, sektorska opterećenja i izazove ..... | 169        |
| IV – 2. Ocjena potrebe izrade novih i/ili izmjene i dopune postojećih prostornih planova na razini jedinice lokalne samouprave.....                                    | 178        |
| IV – 3. Preporuke mjera i aktivnosti za unaprjeđenje prostornog razvoja .....  | 181        |
| <b>V. IZVORI PODATAKA.....</b>   | <b>191</b> |
| Popis tijela i pravnih osoba čiji su podaci korišteni za izradu ovog Izvješća: .....   | 191        |
| Popis dokumenata i literature korištenih u izradi ovog Izvješća: .....   | 191        |
| Propisi korišteni u izradi ovog Izvješća: .....  | 192        |
| Ostali izvori korišteni u izradi ovog Izvješća:.....   | 193        |
| <b>VI. POPIS TABLICA, GRAFIKONA I SLIKA .....</b>  | <b>195</b> |

# I. POLAZIŠTA

## I – 1. Ciljevi izrade Izvješća

### Osnova

Osnova za izradu Izvješća o stanju u prostoru utvrđena je *Zakonom o prostornom uređenju*; poglavljem 3. *Praćenje stanja u prostoru i području prostornog uređenja, Izvješće o stanju u prostoru*; člankom 39., 40. i 41. („Narodne novine“ broj 153/13, 65/17, 114/18, 39/19 i 98/19).

Izvješće se izrađuje za razdoblje od četiri godine, a sadrži analizu postojećeg stanja i trendova razvoja prostora na temelju obveznih prostornih pokazatelja o stanju u prostoru te analizu provođenja dokumenata prostornog uređenja. Bitno je izvršiti ocjenu stanja u prostoru te predložiti plan aktivnosti, prostorne pokazatelje za naredno razdoblje te smjerove unaprjeđenja prostornog razvoja. Značaj Izvješća je postizanje njegove interaktivnosti kao analitičkog dokumenta na planiranu prostornoplansku dokumentaciju. Izradom i donošenjem ovog Izvješća kao obveznog dokumenta praćenja stanja u prostoru stvaraju se preduvjeti za daljnju izradu svih dokumenata prostornog uređenja, eventualno potrebnih izmjena i dopuna istih, kao i procjenu potrebe izrade drugih strateških i razvojnih odluka i dokumenata na razini Općine.

### Ciljevi

#### **Analitički ciljevi:**

- analiza pokazatelja:
  - općih činitelja razvojnih kretanja u prostoru
  - razvoja naselja i područja za razvoj naselja
  - gospodarskih djelatnosti
  - opremljenosti prostora javnom i komunalnom infrastrukturom
  - zaštite i korištenja posebno vrijednih prostora
  - područja od posebnog državnog interesa i obilježja
  - zaštite okoliša u prostornom uređenju
- analiza stanja i trendova prostornog razvoja
  - pokrivenost prostornim planovima
  - dosljednost razvojnih dokumenata Općine s prostornim planom uređenja
- analiza provođenja dokumenata prostornog uređenja i drugih dokumenata
  - provedba dokumenata prostornog uređenja lokalne razine
  - odstupanja od planiranog prostornog razvoja
  - praćenje stanja u prostoru
- ocjena stanja prostornog razvoja:
  - mogućnosti i ograničenja daljnjeg prostornog razvoja grada u funkciji regionalnih razvojnih potreba
  - odstupanja od planiranog prostornog razvoja
  - međunarodna i prekogranična suradnja u području prostornog uređenja

#### **Programski ciljevi s prijedlozima za unaprjeđenje prostornog razvoja s planom aktivnosti:**

- prijedlozi i razlozi izrade, odnosno izmjena i dopuna dokumenata prostornog uređenja na lokalnoj razini
- prijedlozi izrade drugih razvojnih dokumenata i programa (studije istraživanja, razvojne koncepcije) s osnovnim polazištima

- prioritetne aktivnosti u provođenju dokumenata prostornog uređenja (sanacija degradiranih područja, sprječavanje negativnih procesa i ostvarivanje uvjeta za daljnji prostorni razvoj)
- prioritetne aktivnosti za unaprjeđenje sustava prostornog uređenja

**Pregled prostornih pokazatelja:**

- stanje u prostoru prema tematskim cjelinama
- s prijedlogom pokazatelja za naredno razdoblje

## I – 2. Zakonodavno-institucionalni okvir

### **Obveza izrade Izvješća**

Odredbom članaka 39., 40. i 41. *Zakona o prostornom uređenju* (u daljnjem tekstu: *Zakon*; „Narodne novine“ broj 153/13, 65/17, 114/18, 39/19 i 98/19) utvrđena je obveza i način izrade dokumenata praćenja stanja u prostoru, odnosno izvješća o stanju u prostoru na državnoj, područnoj (regionalnoj) i lokalnoj razini za četverogodišnje razdoblje. Detaljan sadržaj izvješća, obvezni prostorni pokazatelji, način sudjelovanja javnopravnih tijela i drugi zahtjevi u vezi praćenja stanja u prostoru propisani su *Pravilnikom o sadržaju i obveznim prostornim pokazateljima izvješća o stanju u prostoru* (u daljnjem tekstu: *Pravilnik*; „Narodne novine“ broj 48/14 i 19/15).

Izvješće o stanju u prostoru velikog grada, grada i općine je dokument praćenja stanja u prostoru lokalne razine koje razmatra predstavničko tijelo jedinice lokalne samouprave, a izrađuje se u odnosu na prethodno izvješće grada, odnosno općine te: županijski prostorni plan, druge strateške, razvojne, planske i programske dokumente i pokazatelje županijske razine koji su od utjecaja na održiv razvoj u prostoru velikog grada, grada i općine, i prostorne planove niže razine.

Za izradu Izvješća koriste se podaci iz informacijskog sustava prostornog uređenja (u daljnjem tekstu: ISPU), prostornih planova, službeno objavljeni i dostupni podaci nadležnih tijela i ustanova, te drugih pravnih osoba s javnim ovlastima određenih posebnim propisima, podaci iz usvojenih i objavljenih pojedinih sektorskih strateških, razvojnih, planskih i provedbenih dokumenata i drugi koji su od utjecaja na održiv razvoj u prostoru.

### **Oblik i sadržaj izvješća o stanju u prostoru**

Izvješće se izrađuje u tekstualnom obliku, a pojedina tematska područja mogu se prema potrebi dodatno obrazložiti i prikazati tabličnim iskazom pokazatelja, te grafičkim prikazima.

Sadržaj ovog Izvješća određen je člankom 7. Pravilnika koji propisuje sadržaj Izvješća na razini jedinica lokalne samouprave.

*„Izvješće na lokalnoj razini: velikog grada, grada i općine, izrađuje se prema sljedećem sadržaju:*

#### ***I. POLAZIŠTA***

- 1. Ciljevi izrade Izvješća*
- 2. Zakonodavno-institucionalni okvir*
- 3. Osnovna prostorna obilježja jedinice lokalne samouprave*
- 4. Jedinica lokalne samouprave u okviru prostornog uređenja županije*

#### ***II. ANALIZA I OCJENA STANJA I TRENDOVA PROSTORNOG RAZVOJA***

- 1. Prostorna struktura korištenja i namjene površina jedinice lokalne samouprave*
- 2. Sustav naselja*
- 3. Gospodarske djelatnosti*

4. *Opremljenost prostora infrastrukturom*
5. *Zaštita i korištenje dijelova prostora od posebnog značaja*
6. *Obvezni prostorni pokazatelji*

### III. ANALIZA PROVEDBE PROSTORNIH PLANOVA I DRUGIH DOKUMENAT

1. *Izrada prostornih planova*
2. *Provedba prostornih planova*
3. *Provedba drugih dokumenata koji utječu na prostor*
4. *Provođenje zaključka, smjernica, prijedloga za unaprjeđenje, preporuka, aktivnosti odnosno mjera iz prethodnog izvješća o stanju u prostoru*

### IV. PREPORUKE ZA UNAPRJEĐENJE ODRŽIVOG RAZVOJA U PROSTORU S PRIJEDLOGOM PRIORITETNIH AKTIVNOSTI

1. *Potrebe, mogućnosti i ograničenja daljnjeg održivog razvoja u prostoru jedinice lokalne samouprave obzirom na okolnosti, sektorska opterećenja i izazove*
2. *Ocjena potrebe izrade novih i/ili izmjene i dopune postojećih prostornih planova na razini jedinice lokalne samouprave*
3. *Preporuke mjera i aktivnosti za unaprjeđenje prostornog razvoja*

### V. IZVORI PODATAKA.“

Izvješće sadrži polazišta, analizu i ocjenu stanja i trendova prostornog razvoja, analizu provedbe prostornih planova i drugih dokumenata koji utječu na prostor, te prijedloge za unaprjeđenje razvoja s osnovnim preporukama mjera za iduće razdoblje.

Polazišta obuhvaćaju pregled ciljeva izrade Izvješća unutar zakonodavnog, institucionalnog i međunarodnog okvira za razdoblje za koje se Izvješće izrađuje, te osnovna prostorna obilježja Grada.

Analiza i ocjena stanja obuhvaća prikaz ostvarenja ciljeva prostornog uređenja i usmjerenja razvoja u prostoru koji su određeni Zakonom o prostornom uređenju i Strategijom prostornog razvoja Republike Hrvatske kroz prostorne planove i druge dokumente koji utječu na prostor, te ukazuje na trendove prostornog razvoja i usklađenost, odnosno nesklad u provedbi.

Analiza provedbe prostornih planova i drugih dokumenata koji utječu na prostor obuhvaća prikaz pokrivenosti područja prostornim planovima, daje podatke o prostornim planovima i drugim strateškim, programskim i razvojnim dokumentima koji utječu na prostor, ukazuje na osnove njihove provedbe, potrebu i učestalost njihove promjene, te daje osvrt na provođenje zaključaka, smjernica, prijedloga za unaprjeđenje, preporuka, aktivnosti odnosno mjera iz prethodnog Izvješća.

Prijedlozi za unaprjeđenje prostornog razvoja s osnovnim preporukama mjera za iduće razdoblje razrađuju se u cilju odlučivanja o daljnjem statusu strateških, programskih i planskih smjernica iz važećih prostornih planova i drugih dokumenata koji utječu na prostor, odnosno o njihovom zadržavanju, ukidanju ili promjeni. Preporuke obuhvaćaju mjere i prioritetne aktivnosti u idućem razdoblju.

### **Izrada Izvješća**

Izrada Izvješća i sudionici u izradi definirani su člankom 9. Pravilnika:

Nacrtno Izvješće, odnosno njegova dijela, osim zavoda, na svim razinama mogu izrađivati i pravne osobe, odnosno ovlaštene arhitekta, koji ispunjavaju uvjete za obavljanje poslova prostornog uređenja propisane posebnim zakonom.

U izradi Izvješća sudjeluju nadležna državna tijela, tijela jedinica područne (regionalne) i lokalne samouprave, javne ustanove i pravne osobe s javnim ovlastima određene posebnim propisima, koje obavljaju poslove od utjecaja na sadržaj Izvješća.

### **Pristup podacima za potrebe izrade Izvješća**

Nadležna državna tijela, tijela jedinica područne (regionalne) i lokalne samouprave, javne ustanove te druge pravne osobe s javnim ovlastima određene posebnim propisima, koje obavljaju poslove od utjecaja na sadržaj Izvješća, dužna su omogućiti elektronički i drugi pristup potrebnim podacima, odnosno dostaviti tražene podatke iz članka 2. Pravilnika, u roku od 30 dana na zahtjev izrađivača Izvješća.

Nadležna državna tijela, tijela jedinica područne (regionalne) i lokalne samouprave, javne ustanove te druge pravne osobe s javnim ovlastima određene posebnim propisima iz stavka 1. ovog članka, dužna su dostaviti obrazloženje problematike provedbe dokumenata prostornog uređenja u dijelu koji se odnosi na njihov djelokrug nadležnosti.

Prema *Zakonu i Pravilniku*, izvješće na razini velikog grada, grada i općine izrađuju upravna tijela velikog grada, grada i općine nadležna za prostorno uređenje, odnosno zavodi za prostorno uređenje velikog grada ukoliko su ustrojeni, a objavljuje se u službenom glasilu područne (regionalne) ili jedinica lokalne samouprave. Osim zavoda, nacrt Izvješća, odnosno njegova dijela, na svim razinama mogu izrađivati i pravne osobe, odnosno ovlašteni arhitekti, koji ispunjavaju uvjete za obavljanje poslova prostornog uređenja propisane posebnim zakonom. Ovo Izvješće izradio je Zavod za prostorno uređenje Koprivničko-križevačke županije.

### **Vremenski okvir**

Zaključak o usvajanju Izvješća o stanju u prostoru Općine Legrad koje je izrađeno u siječnju 2000. godine donesen je na temelju članka 10. i 11. Zakona o prostornom uređenju („Narodne novine“ broj 30/94, 68/98. i 35/99) i usvojen je na 21. sjednici Općinskog vijeća održanoj 17. ožujka 2000. godine. Radi se o dvogodišnjem izvješću, a uz njega je izrađen i dvogodišnji „Programa mjera za unapređenje stanja u prostoru Općine Legrad“ za razdoblje 2000.-2002. godine.

Na temelju članka 10. Zakona o prostornom uređenju („Narodne novine“ broj 30/94, 68/98. i 35/99) Općinsko vijeće Općine Legrad na 22. sjednici održanoj 18. prosinca 2003. donijelo je Zaključak o usvajanju Izvješća o stanju u prostoru Općine Legrad koje je izrađeno u prosincu 2003. godine. Uz njega je izrađen i „Programu mjera za unapređenje stanja u prostoru Općine Legrad za razdoblje siječanj 2004. – prosinac 2005. godine.

Iako je Zakonom o prostornom uređenju i gradnji iz 2007. godine bilo propisano da se izrađuju četverogodišnja izvješća o stanju u prostoru, kao i novim Zakonom o prostornom uređenju iz 2013. godine, u Općini Legrad uslijedila je dugogodišnja stanka izrade izvješća.

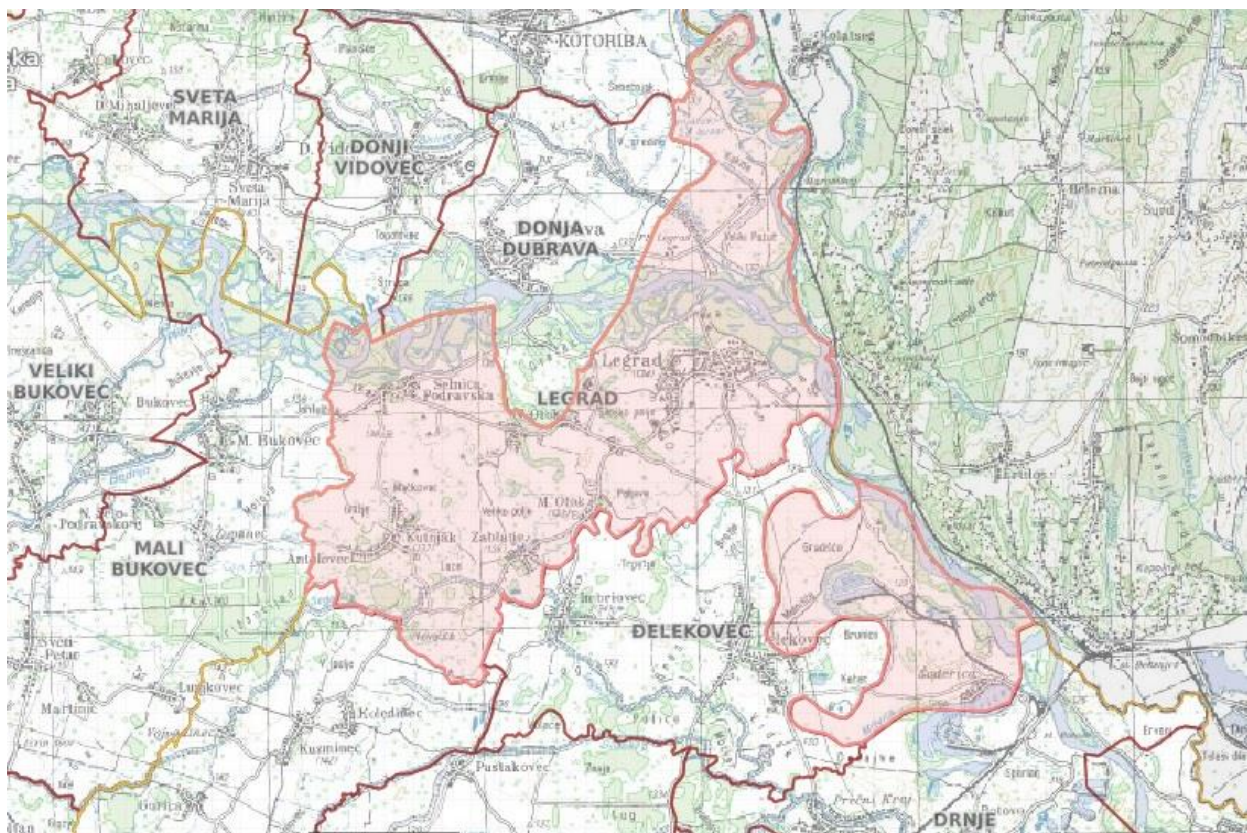
Ovo Izvješće o stanju u prostoru Općine Legrad obuhvaća razdoblje siječanj 2017. – prosinac 2020. godine.

## I – 3. Osnovna prostorna obilježja jedinice lokalne samouprave

### I – 3.1. Administrativno-teritorijalni ustroj

Administrativne granice Općine Legrad unutar Koprivničko-križevačke županije utvrđene su Zakonom o područjima županija, gradova i općina u Republici Hrvatskoj („Narodne novine“ broj 86/06, 125/06, 16/07, 95/08, 46/10, 145/10, 37/13, 44/13, 45/13 i 110/15). Općina Legrad graniči sa općinama Drnje, Đelekovec i Rasinja, na zapadu graniči s općinom Mali Bukovec iz Varaždinske županije te na sjeverozapadu s općinama Kotoriba i Donja Dubrava iz Međimurske županije. Na sjeveru i sjeveroistoku Općina Legrad graniči s Republikom Mađarskom. U sastavu Općine Legrad je 7 naselja: Antolovec, Kutnjak, Legrad, Mali Otok, Selnica Podravska, Veliki Otok i Zablatje.

Površina Općine<sup>1</sup> iznosi 62,32 km<sup>2</sup> što je 3,6 % teritorija Županije, a prema zadnjoj procjeni broja stanovnika za 2019. godinu ima 1866 stanovnika (1,8 % stanovništva Županije) i gustoću naseljenosti 29,9 stan./ km<sup>2</sup>.



Slika 1.: Smještaj Općine Legrad

Izvor: Informacijski sustav prostornog uređenja (ISPU), <https://ispu.mgipu.hr/>

Tablica 1. : Opći podaci o Općini Legrad

| Godina podatka                                    | 2017.                     | 2019.                     |
|---|---------------------------|---------------------------|
| Broj stanovnika Općine<br>(Procjena stanovništva) | 1 939                     | 1 866                     |
| Gustoća naseljenosti                              | 31,11 st./km <sup>2</sup> | 29,94 st./km <sup>2</sup> |

<sup>1</sup> Površina Općine Legrad prema podacima DGU iz Registra prostornih jedinica 2016. godine

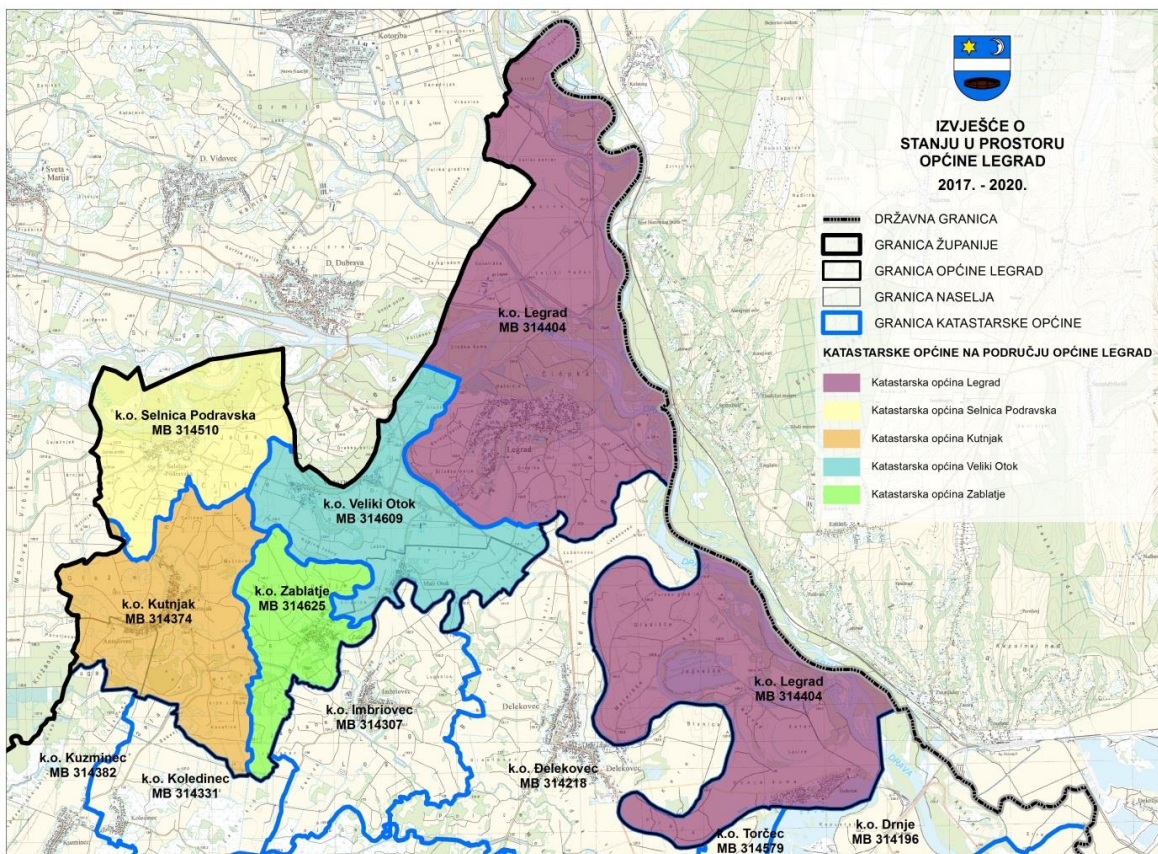


|  |                       |                                      |
|--|-----------------------|--------------------------------------|
| <b>Površina Općine</b>   | 62,32 km <sup>2</sup> |                                      |
| <b>Geografske koordinate krajnjih točaka granice Općine Legrad</b> | <b>sjever</b>         | 46° 21' 16,31" N<br>16° 51' 49,81" E |
|  | <b>jug</b>            | 46° 14' 2,52" N<br>16° 53' 17,68" E  |
|  | <b>istok</b>          | 46° 15' 15,78" N<br>16° 56' 1,06" E  |
|  | <b>zapad</b>          | 46° 16' 29,48" N<br>16° 45' 22,65" E |

Izvor: Državna geodetska uprava, Državni zavod za statistiku

### Katastarske izmjere na području Općine Legrad

Područje Općine Legrad obuhvaća 5 katastarskih općina: k.o. Legrad, k.o. Selnica Podravska, k.o. Veliki Otok, k.o. Kutnjak i k.o. Zablattie.



**Slika 2.: Katastarske općine na području Općine Legrad**

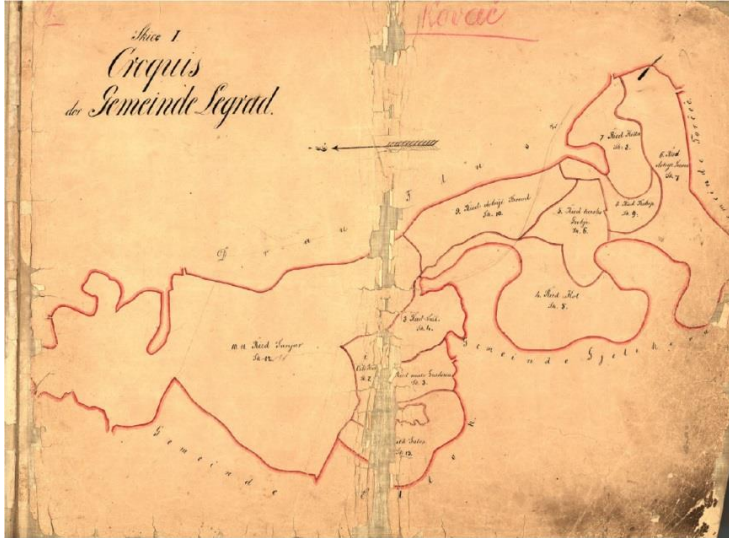
Izvor: Zavod za prostorno uređenje prema podacima DGU, SRPJ 2016.

S obzirom da je u novije vrijeme na području Općine Legrad izvršena nova katastarska izmjera za područje katastarske općine Legrad, te je za cijelo područje k.o. Legrad otvorena nova zemljišna knjiga (2012. godine) u ovome izvješću se daje kratak pregled ove specifične izmjere, a koja se odvijala u razdoblju za koje nisu izrađivana Izvješća o stanju u prostoru.

Svrha katastarske izmjere je prikupljanje i evidencija podataka i činjenica koje postoje u stvarnosti, a koji se odnose na nekretnine (oblik, površina, izgrađenost, kultura nekretnina, granice

zemljišta), u svrhu izrade katastra nekretnina, a zatim i obnove zemljišne knjige tako prikupljenim i ažuriranim podacima.<sup>2</sup>

Prva katastarska izmjera za k. o. Legrad obavljena je 1859. godine, a katastarski plan je izrađenom u mjerilu 1:2880, pri čemu je jedan list prikazivao oko 500 katastarskih jutara površine na terenu. Nova katastarska izmjera bila je potrebna „zbog katastrofalnog stanja katastarskih i zemljišno-knjižnih podataka k.o. Legrad”<sup>3</sup>.



Naime, stanje u katastarskim i gruntovnim planovima na području općine Legrad vođeno je trojnom evidencijom katastarskih čestica, a kad su se tome pridodale promjene nastale na zemljištu, ne samo po pitanju vlasništva, već i oblika i površina pojedinih parcela, stanje na terenu odnosno u stvarnosti nije odgovaralo podacima i upisima u zemljišnoj knjizi, ali ni u katastarskom operatu.

**Slika 3.: Područje k.o. Legrad iz 1859. godine (snimila: M. Zovko)**

Izvor: Golub, Alen: Obnova zemljišne knjige za katastarsku općinu Legrad, Podravski zbornik broj 39, 2013., link: <https://hrcak.srce.hr/227337>, preuzeto travanj 2021.

Državna geodetska uprava, u sporazumu s Ministarstvom pravosuđa, uprave i lokalne samouprave (danas Ministarstvo pravosuđa i uprave), donijela je 9. veljače 2001. godine **Odluku o katastarskoj izmjeri na području katastarske općine Legrad** („Narodne novine“ broj 13/21) u svrhu izrade katastra nekretnina i obnove zemljišnih knjiga. Katastarsku izmjeru provodila je Državna geodetska uprava, a određene poslove u okviru katastarske izmjere Geodetski zavod – Geodeta d.o.o..

U katastarskom operatu, u primjeni prije nove katastarske izmjere, evidentirano je samo 765 objekata, dok je evidentirano čak 9.813 katastarskih čestica upisanih u 3.338 posjedovnih listova.

U postupku katastarske izmjere za k. o. Legrad, koje je trajalo više od 10 godina, formirano je 5 355 katastarskih čestica i 5 624 posjedovna lista, po principu da se svaka katastarska čestica ili dio čestice upisuje u jedan posjedovni list. Identificirane katastarske čestice preuzete su u obnovljenu zemljišnu knjigu, s podacima o broju, površini, nazivu, kulturi i izgrađenosti kao i u katastarskom operatu, dok su u postupku izlaganja oformljeni nacrti zemljišnoknjižnih uložaka s utvrđenim vlasnicima i drugim nositeljima knjižnih prava, a takvi podatci preuzeti su u katastarski operat. Na taj način došlo se do jednovrsnih i sređenih podataka za nekretnine u katastarskom operatu i obnovljenoj zemljišnoj knjizi za k. o. Legrad.

Državna geodetska uprava donosi **Odluku o stavljanju u primjenu katastarskog operata za katastarsku općinu Legrad** 11. svibnja 2012. godine te je tom odlukom potvrđeni katastarski operat stavljen u primjenu od 7. svibnja 2012. godine.

<sup>2</sup> Golub, Alen: Obnova zemljišne knjige za katastarsku općinu Legrad, Podravski zbornik broj 39, 2013.

<sup>3</sup> Unger, Jelena: Obilježeno izlaganje posljednje katastarske čestice u Legradu, Vizura 56, 2011.

### **Zemljišne knjige k.o. Legrad**

Sukladno članku 6. Zakona o zemljišnim knjigama („Narodne novine“ broj 63/19), zemljišne knjige vode se elektronički, u **Zajedničkom informacijskom sustavu zemljišnih knjiga i katastra (ZIS)**, link: <https://oss.uredjenazemlja.hr/public/index.jsp>). To je informacijski sustav u kojem se pohranjuju, održavaju i vode svi podaci zemljišnih knjiga i katastra. Usklađeni podaci zemljišne knjige i katastra vode se u Bazi zemljišnih podataka (BZP) unutar ZIS-a. U BZP-u podatke o imenu katastarske općine, broju katastarske čestice, adresi katastarske čestice, obliku, površini, izgrađenosti i načinu uporabe katastarske čestice vodi središnje tijelo državne uprave nadležno za poslove državne izmjere i katastara nekretnina (u daljnjem tekstu: tijelo nadležno za katastar), a sudovi vode podatke o nositeljima knjižnih prava, pravnim činjenicama i osobnim odnosima.

Prema članku 10. spomenutog Zakona, zemljišne knjige se temelje na podacima katastarske izmjere. Osnivanje, obnovu i dopunu zemljišne knjige provodi zemljišnoknjižni sud po službenoj dužnosti na čijem se području nalazi katastarska općina za koju se zemljišna knjiga osniva, obnavlja ili dopunjuje. Za k. o. Legrad to je provodio Općinski sud u Koprivnici koji je nadležan za područje općine (a time i katastarske općine) Legrad.

Na području k. o. Legrad nisu bila upisana sve zemljišta niti u zemljišnu knjigu, ni u kartone zemljišta pa je djelomično proveden postupak osnivanja zemljišne knjige za područje Šoderice i Lazina (više od 500 zemljišnoknjižnih čestica rudina Lazine i Šoderica). Osim toga, teren je u značajnoj mjeri izmijenjen jer je zbog gradnje željezničke pruge 1868. bilo potrebno otvoriti eksploatacijsko polje šljunka na najbližoj povoljnoj lokaciji pa je nastalo veliko umjetno jezero kojeg nije bilo u vrijeme prve izmjere i izrade katastarskog plana iz 1859. godine. Neusklađenost katastarskih i zemljišnoknjižnih evidencija i stanja na terenu proizlazila je jednim dijelom i iz promjena državne granice između Republike Hrvatske i Mađarske, kada su dijelovi mađarskog teritorija pripali Hrvatskoj i obrnuto. Osim što su sadržavali upise na mađarskom i njemačkom jeziku, katastarski plan i zemljišna knjiga bili su u vrlo lošem stanju, u značajnoj mjeri oštećeni, što je otežavalo njihovu uporabu i primjenu.

Za područje vikend-naselja Šoderica, koje je u sastavu k. o. Legrad, do obnove i dopune zemljišne knjige, nije postojao ni katastarski ni gruntovni plan pa je na temelju katastarske izmjere izrađen situacijski nacrt stvarnog stanja područja, na temelju kojeg je donesen Prostorni plan uređenja (PPU) Općine Legrad za građevinsko područje turističkog naselja Šoderica, a koji se zatim prenio na teren iskolčenjem parcela formiranih prema PPU-u. Za objekte sagrađene na području Šoderice postojala je evidencija, tzv. „markica“ kojima je bio definiran dozvoljeni tlocrtni razvoj i položaj izgradnje objekata, odnosno građevinska dozvola, ali bez definirane katastarske čestice na kojoj se gradnja mogla izvršiti. Tako formirane katastarske čestice, s prikupljenim podacima o nositeljima knjižnih prava na nekretnini, bile su jedina osnova za postupak izlaganja i upis vlasništva u zemljišnu knjigu. Izradom digitalnoga katastarskog plana, izvršenom identifikacijom katastarskih čestica te osiguranjem opreme i prostora za izvršenje postupka, stečeni su svi uvjeti za početak izlaganja podataka katastarske izmjere na javni uvid zajedno s istovremenom obnovom, dopunom i preoblikovanjem zemljišne knjige za područje k. o. Legrad (*Golub, A., 2013. prema izlaganju Zovko, M., 2012.*).

Nova zemljišna knjiga za k. o. Legrad otvorena je 7. svibnja 2012. godine nakon što su u postupku obnove zemljišne knjige sastavljeni svi zemljišnoknjižni ulošci, o čemu je donesena Odluka Ministarstva pravosuđa.

Neposredni rezultati obnove i dopune zemljišne knjige za k. o. Legrad su:

- zemljišna knjiga vodi se u digitalnom obliku kao dijelu ZIS-a, što znači da se svi daljnji upisi ili brisanje određenih upisa provodi u digitalnom obliku, a izvadci iz zemljišne knjige izdaju se iz BZP-a,



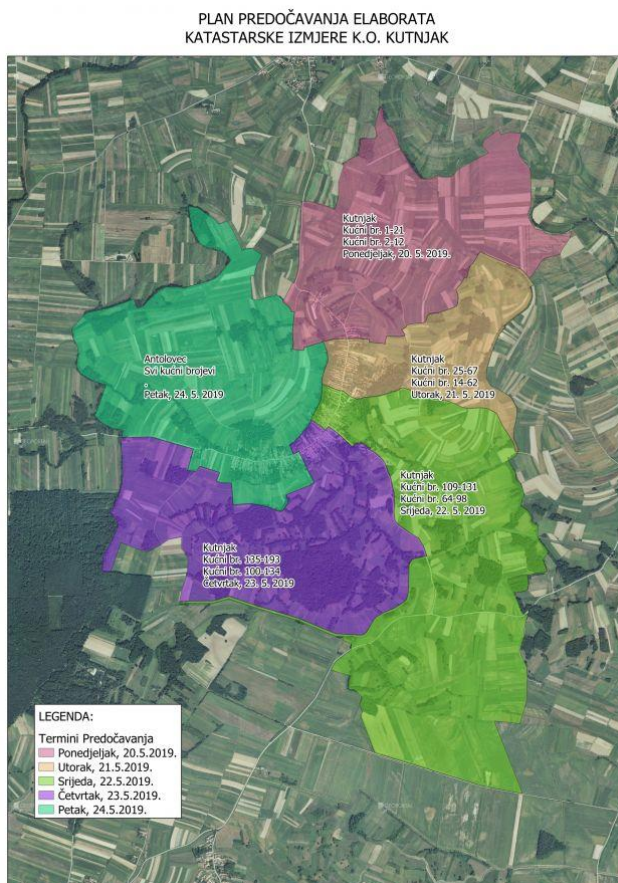
- vlasničko stanje, uključujući i druga knjižna prava koja se upisuju u zemljišne knjige, u obnovljenoj i dopunjenoj zemljišnoj knjizi sređeno je, odnosno odgovara stvarnom stanju preko 95 % upisa,
- zemljišna knjiga preuzela je podatke za popisni list iz katastarskog operata, a katastarski plan odražava stvarno stanje na terenu,
- podatci katastra i zemljišne knjige u potpunosti su usklađeni u pogledu broja, izgrađenosti, oblika, površine i vlasništva te drugih knjižnih prava na katastarskim česticama
- na 5355 katastarskih čestica evidentirano je 2367 objekata, čime se broj katastarskih čestica prije izmjere prepolovio, a broj evidentiranih objekata porastao za 1602 ili 310% što je upisano u zemljišnu knjigu,
- evidentirani su svi putevi, ceste i posebni pravni režimi na katastarskim česticama koji do tada

nisu bili evidentirani i upisani u zemljišnoj knjizi, s odgovarajućim upisima vlasnika ili tijela upravljanja

- u zemljišnoj knjizi provedena su sva razvrnuća suvlasničkih zajednica, kao i okrupnjavanje cjelovitih posjeda, koji do tada nisu bili upisani, a postojali su na terenu uz istovremeni upis prava vlasništva i drugih knjižnih prava,
- pravni subjekti, dakle vlasnici i nositelji drugih knjižnih prava, su bez ikakvih troškova upisali i sredili svoje pravo vlasništva i druga knjižna prava koja do tada nisu bila upisana (Golub, A., 2013.).

### Katastarska općina Kutnjak

Trenutno je u postupku katastarska izmjera katastarske općine Kutnjak, za koju je Državna geodetska uprava donijela odluku 22. rujna 2017. godine („Narodne novine“ broj 97/17). Katastarsku izmjeru provest će Državna geodetska uprava, a određene poslove u okviru katastarske izmjere te izradu elaborata katastarske izmjere tvrtka Geoprojekt d.o.o Zagreb. U 2019. godini započeo je plan predočavanja za katastarsku općinu Kutnjak. Nositelji prava pozivaju se na predočavanje pisanim putem i predočavaju im se podaci iskazani u popisnim listovima te na katastarskom planu.



**Slika 4.: Plan predočavanja elaborata katastarske izmjere k.o. Kutnjak**

Izvor: GEOPROJEKT, <https://www.geoprojekt-zg.hr/userfiles/images/Predo%C4%8Davanje->

Ažuriranje zemljišnoknjižnih podataka, pa i kroz postupak obnove i dopune zemljišne knjige, pridonosi pravnoj sigurnosti u prometu nekretnina, povećava vrijednost nekretnina, osnova je za prostorno planiranje, poljoprivredu i sustav poticaja u poljoprivredi, zaštitu okoliša i prirode, promet, statistiku. Također, obnova i dopuna zemljišne knjige, čiji je rezultat ažurirano stanje nekretnine, značajna je i za izdavanje građevinske dozvole, izradu prostornih planova, izdavanja rješenja o utvrđivanju granica prostornih jedinica, izdavanja rješenja o utvrđivanju vodnog dobra, rješenja o utvrđivanju kulturnog dobra, elaborate etažiranja, programe raspolaganja državnim zemljištem,

odnosno davanja u zakup državnog zemljišta.<sup>4</sup> Obnovljena i dopunjena zemljišna knjiga za k. o. Legrad temelj je za učinkovito gospodarenje prostorom i pravnu sigurnost u prometu nekretninama.

### I – 3.2. Osnovna prirodno-geografska obilježja

U Prostornom planu uređenja Općine Legrad („službeni glasnik Koprivničko-križevačke županije“ broj 11/07., 18/14., 19/19. i 2/20. - pročišćeni tekst) opisana su osnovna prirodno-geografska obilježja prema Prostornom planu Koprivničko-križevačke županije („službeni glasnik Koprivničko-križevačke županije“ broj 8/01, 8/07, 13/12 i 5/14), a u ovom Izvješću dan je kratak pregled. Općina Legrad sastoji se od tri odvojena prostora: prostora južno od rijeke Drave (gdje su smještene sva naselja), sjeverno od rijeke Drave prostor Velikog Pažuta sa rijekom Murom te prostora jugozapadno od rijeke Drave (desna obala Drave) sa jezerima Jegnježde, turističkim naseljem Šoderica i jednim dijelom jezera Šoderica.

Područje Općine Legrad pripada rubnom dijelu panonskog bazena, unutar murske i dravske depresije. Cjelokupno područje legradske katastarske općine izrazito je nizinsko, to je aluvijalna naplavna ravan rijeke Mure i Drave. Visinska razlika od sjeverozapadnog do jugoistočnog dijela općine kreće se od 134 metara nadmorske visine do 128 metara, na zračnoj udaljenosti od deset kilometara.

Drava ima snježno-ledenjački režim voda s ljetnim maksimumima vodostaja i proticaja. Ljetne visoke vode imaju pri tome i najveće reljefno značenje u morfološkom oblikovanju današnjeg korita rijeke i njezine naplavne ravni. Fluvijalno djelovanje ima erozivni i akumulacijski karakter. Najniži oblik reljefa su poloji nastali taloženjem, akumulacijom riječnih nanosa (pretežno šljunka i pijeska) na prostore gdje je teren zaravnjen, a nagibi su vrlo mali te je otežano odvodnjavanje. Na položajima su nastali i nastaju: riječno korito, riječni otoci, sprudovi, meandri, rukavci, mrtvaje i suha korita. Drava i Mura su rijeke koje neprekidno najedaju obalu i meandriraju u svojim sedimentima i mijenjaju svoj tok. Upravo se Legrad nakon poplave, 1710. godine, promjenom toka rijeke Drave, našao na desnoj, podravskoj obali rijeke Drave, a do tada se nalazio u Međimurju. Meandrirajući smjer rijeke Drave, ušće sa rijekom Murom i očuvani prirodni, divlji izgled daje ovom prostoru posebnu krajobraznu i prostornu vrijednost (tzv. „hrvatska Amazona“).

Ovaj prostor pripada klimi kontinentalnog tipa. Prema Köppenovoj klasifikaciji spada u umjereno tople vlažne klime s toplim ljetom (Cfb) koje karakterizira to da srednja temperatura najhladnijeg mjeseca nije niža od -3 °C, a najmanje jedan mjesec ima srednju temperaturu višu od 10 °C. Srednja temperatura zraka najtoplijeg mjeseca niža je od 22 °C.

Tablica 2.: Srednje mjesečne vrijednosti s meteorološke postaje Varaždin u razdoblju 1949-2019

| MJESECI                          | I.   | II.   | III.  | IV.   | V.    | VI.   | VII.  | VIII. | IX.   | X.    | XI.  | XII. |
|----------------------------------|------|-------|-------|-------|-------|-------|-------|-------|-------|-------|------|------|
| SREDNJA TEMPERATURA ZRAKA [°C]   | -0.4 | 1.5   | 5.8   | 10.8  | 15.5  | 19.0  | 20.5  | 19.7  | 15.5  | 10.5  | 5.6  | 1.1  |
| TRAJANJE OSUNČAVANJA [suma sati] | 75.1 | 101.1 | 148.6 | 187.3 | 240.3 | 254.2 | 283.6 | 261.6 | 190.0 | 145.6 | 82.1 | 63.6 |
| KOLIČINA OBORINA [mm]            | 43.7 | 46.3  | 49.7  | 64.8  | 82.8  | 93.8  | 94.0  | 90.5  | 91.1  | 74.2  | 81.6 | 58.2 |

Izvor: Državni hidrometeorološki zavod,

[https://meteo.hr/klima.php?section=klima\\_podaci&param=k1&Grad=varazdin](https://meteo.hr/klima.php?section=klima_podaci&param=k1&Grad=varazdin)

<sup>4</sup> Golub, Alen (2013.) prema Pešun, Ksenija: Učinkovitost sustava upravljanja zemljištem, Zagreb, magistarski rad, 2007.

Najtopliji mjesec je srpanj s prosječnom temperaturom 20,5 °C, a najhladniji siječanj s -0,4 °C. Značajni su i ekstremi, pa je tako 28. veljače 2019. godine zabilježena apsolutna maksimalna temperatura od 22,5 °C. Prema dostupnim podacima s klimatološke postaje Koprivnica, godišnja količina oborina u porastu je zadnjih četiri godine pa je u 2017. godini iznosila 775,7 mm, u 2018. godini 872,7 mm, a u 2019. 919 mm.

**Tablica 3.: Ukupna mjesečna i godišnja količina oborine u 2019. godini (postaja Koprivnica)**

| MJESECI/<br>POSTAJA | God.  | I.   | II.  | III. | IV.  | V.    | VI.  | VII. | VIII. | IX.  | X.   | XI.   | XII.  |
|---------------------|-------|------|------|------|------|-------|------|------|-------|------|------|-------|-------|
| KOPRIVNICA          | 919,0 | 34,3 | 24,0 | 32,5 | 75,0 | 195,0 | 88,5 | 70,0 | 57,0  | 89,2 | 30,0 | 118,5 | 105,0 |

Izvor: Državni hidrometeorološki zavod,

[https://meteo.hr/klima.php?section=klima\\_podaci&param=k2\\_1&Godina=2019](https://meteo.hr/klima.php?section=klima_podaci&param=k2_1&Godina=2019)

Tla na području Općine Legrad su manje plodna, jer im zbog podvodnosti i propusnosti nedostaje humusa. Formirana su na šljunkovitim i pjeskovitim aluvijalnim nanosima Drave i Mure pa uz Muru nalazimo aluvijalno-močvarna i pjeskovito-ilovasta tla, a uz Dravu karbonatno-močvarna aluvijalna tla te u ostalim dijelovima aluvijalno-močvarna i glinasto-ilovasta.

U Strategiji razvoja poljoprivrede Općine Legrad za razdoblje od 2018. do 2028. godine, koju je izradila tvrtka IRES EKOLOGIJA d.o.o. za zaštitu prirode i okoliša iz Zagreba, navedena je detaljna analiza pojedinih vrsta tala na području općine na temelju osnovne pedološke karte mjerila 1.50.000, listova Čakovec 2 i 4 te Đurđevac 1 i 3, te na temelju višekratnog rekognosciranja i istraživanja na terenu.

### I – 3.3. Demografska struktura

Kao posljedica nepovoljnog prostorno-gospodarskog razvoja demografski čimbenici su osnovni ograničavajući čimbenik. To se prije svega ogleda u prirodnom padu broja stanovnika, emigraciji, dobno-spolnoj i obrazovnoj strukturi. Negativno prirodno kretanje broja stanovnika ubrzava smanjivanje broja stanovnika. Visoka prosječna starost također je jedan od ograničavajućih čimbenika daljeg razvitka. Područje Općine Legrad je nedovoljno razvijeno područje s nepovoljnim demografskim stanjem, koje se može poboljšati prvenstveno novim mogućnostima zapošljavanja.

Prema zadnjem popisu stanovništva 2011. godine Općina Legrad ima ukupno 2241 stanovnika, a broj stanovnika konstantno pada od 1921. godine. Prema procjenama Državnog zavoda za statistiku broj stanovnika je i dalje u opadanju, a podatak za 2019. godinu iznosi 1866 stanovnika. Indeks kretanja broja stanovnika 2011./2001. iznosi 81,08, a indeks kretanja za razdoblje prema podacima procjena 2019./2012. iznosi 86,5.

**Tablica 4.: Broj stanovnika, površina i gustoća naseljenosti po naseljima**

| Naselje   | Broj stanovnika |       | Indeks promjene | Promjena 2011./2001. |        |
|-----------|-----------------|-------|-----------------|----------------------|--------|
|           | 2001.           | 2011. |                 | 2011./2001.          | broj   |
| Antlovec  | 93              | 75    | 8065            | -18                  | -24,00 |
| Kutnjak   | 331             | 278   | 83,99           | -53                  | -19,06 |
| Legrad    | 1218            | 956   | 78,49           | -262                 | -27,41 |
| Mali Otok | 170             | 146   | 85,88           | -24                  | -16,44 |

|                             |             |             |              |             |               |
|-----------------------------|-------------|-------------|--------------|-------------|---------------|
| Selnica Podravska           | 344         | 301         | 87,50        | -43         | -14,29        |
| Veliki Otok                 | 333         | 254         | 76,28        | -79         | -31,10        |
| Zablatje                    | 275         | 231         | 84,00        | -44         | -19,05        |
| <b>Ukupno Općina Legrad</b> | <b>2764</b> | <b>2241</b> | <b>81,08</b> | <b>-523</b> | <b>-18,92</b> |

Izvor: DZS

Tablica 5.: Procjena broja stanovnika

| Godina, 31.12.                | 2012. | 2013. | 2014. | 2015. | 2016. | 2017. | 2018. | 2019. |
|-------------------------------|-------|-------|-------|-------|-------|-------|-------|-------|
| Broj stanovnika (procjena)    | 2157  | 2123  | 2092  | 2024  | 1984  | 1939  | 1932  | 1866  |
| Indeks kretanja (2012./2019.) | 86,5  |       |       |       |       |       |       |       |

Izvor: DZS, Procjene broja stanovnika- baza podataka

Prirodno kretanje stanovništva za razdoblje 2017.-2019. je negativno, procjena je da je dvostruko više umrlih nego rođenih pa za promatrano razdoblje i vitalni indeks iznosi 50.

Tablica 6.: Prirodno kretanje Općine Legrad od 2017.-2019.

| GODINA                      | ŽIVOROĐENI | UMRLI      | PRIRODNI PRIRAST | BRAKOVI    |           | VITALNI INDEKS (ŽIVOROĐENI NA 100 UMRLIH) |
|-----------------------------|------------|------------|------------------|------------|-----------|---|
|                             |            |            |                  | SKLOPLJENI | RAZVEDENI |   |
| <b>Ukupno (2017.-2019.)</b> | <b>58</b>  | <b>116</b> | <b>-58</b>       | <b>27</b>  | <b>7</b>  | <b>50</b>                                 |
| <b>2019.</b>                | 17         | 42         | -25              | 8          | 3         | 40,5                                      |
| <b>2018.</b>                | 27         | 36         | -9               | 8          | 2         | 75,0                                      |
| <b>2017.</b>                | 14         | 38         | -24              | 11         | 2         | 36,8                                      |

Izvor: Baza podataka DZS – prirodno kretanje stanovništva ([www.dzs.hr](http://www.dzs.hr)),

Prema procjenama je i migracijski saldo za ovo razdoblje negativan, odnosno broj odseljenih stanovnika je veći od doseljenih. U posljednje tri godine još uvijek veći broj stanovnika odseljava u drugu županiju, iako ih se na područje Općine Legrad njih 60 doselilo iz drugih županija. Kada promatramo kretanje unutar županije, također je veći trend iseljavanja iz Općine Legrad u druge gradove/općine naše županije.

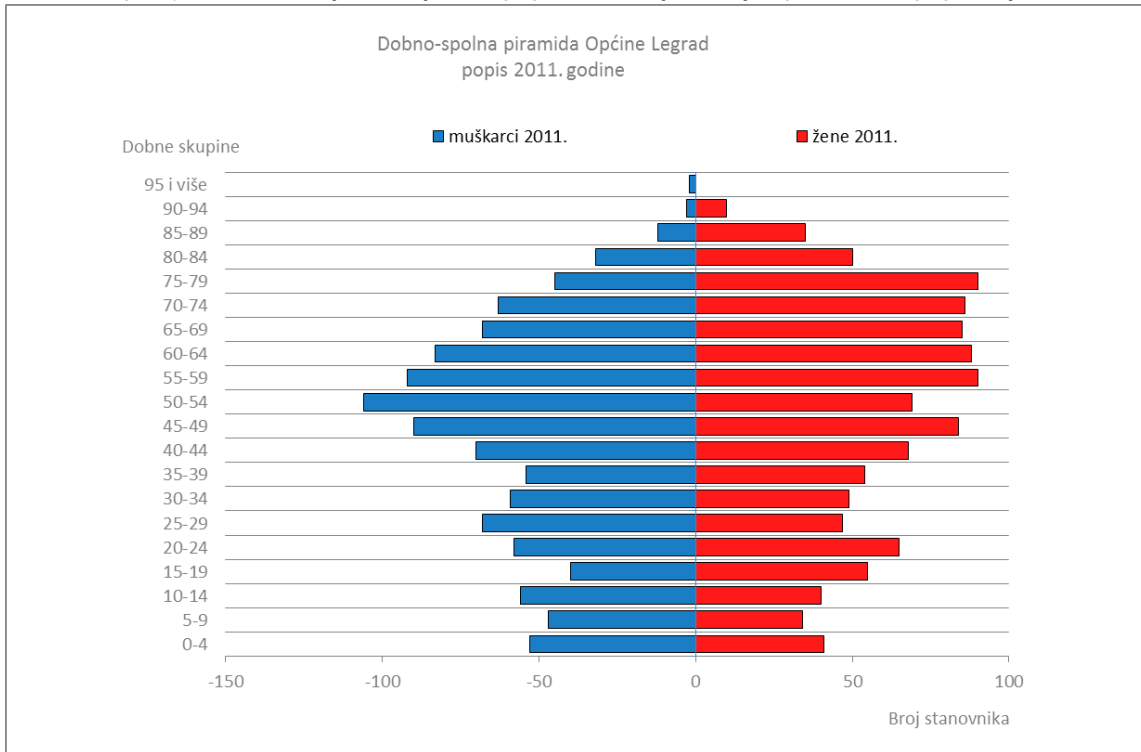
Tablica 7.: Migracija stanovništva

| GODINA  | 2017.      | 2018.     | 2019.      | 2017.-2019. |
|---|------------|-----------|------------|-------------|
| <b>UKUPNO DOSELJENI</b>                         | <b>33</b>  | <b>75</b> | <b>59</b>  | <b>167</b>  |
| Doseljeni iz drugoga grada/općine iste županije | 16         | 24        | 20         | 60          |
| Doseljeni iz druge županije                     | 7          | 39        | 14         | 60          |
| Doseljeni iz inozemstva                         | 4          | 1         | 7          | 12          |
| <b>UKUPNO ODSSELJENI</b>                        | <b>54</b>  | <b>73</b> | <b>100</b> | <b>227</b>  |
| Odseljeni u drugi grad/općinu iste županije     | 21         | 15        | 34         | 70          |
| Odseljeni u drugu županiju                      | 14         | 37        | 39         | 90          |
| Odseljeni u inozemstvo                          | 13         | 10        | 9          | 32          |
| <b>RAZLIKA</b>                                  | <b>-21</b> | <b>2</b>  | <b>-41</b> | <b>-60</b>  |

Izvori: Baza podataka DZS – migracije ([www.dzs.hr](http://www.dzs.hr))

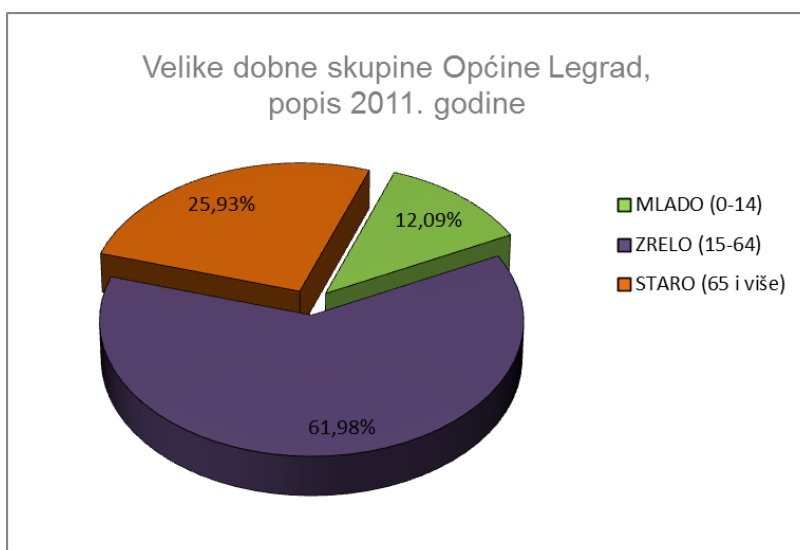
**Biološki sastav: spol i dob**

Općina Legrad prema zadnjem popisu 2011. godine ima 50,9 % ženskog i 49,1 % muškog stanovništva. Dobno-spolna piramida Općine Legrad ukazuje da je broj muškaraca i žena neravnomjerno raspoređen. Dobno-spolna piramida ima oblik urne, pa je tako njena osnovica (mlađe dobne skupine) sužena, dok je srednji dio ispupčen, a obilježava ju i prirodna depopulacija.



Grafikon 1.: Dobno-spolna piramida Općine Legrad

Udio mladog stanovništva u ukupnom iznosi 12,09 %, udio osoba starih između 15 i 64 godine, tzv. zrelo stanovništvo iznosi 61,98 %, a udio starog 65 i više godina iznosi 25,93 %. Prema tome stanovništvo Općine pripada izrazito starom stanovništvu.



Grafikon 2.: Udio mladog, zrelog i starog stanovništva Općine Ferdinandovac



## Kućanstva

U Popisu 2011. razlikuju se dva tipa kućanstva, i to **privatno** i **institucionalno** kućanstvo. Za privatno se kućanstvo uglavnom upotrebljava naziv kućanstvo. Kućanstvom se smatra svaka obiteljska ili druga zajednica osoba koje zajedno stanuju i zajednički troše svoje prihode za podmirivanje osnovnih životnih potreba (stanovanje, prehrana i sl.). Kućanstvom se smatra i svaka osoba koja živi sama, tzv. samačko kućanstvo i osoba bez stalne adrese stanovanja (npr. beskućnici), a zatečena je u kritičnom trenutku u naselju popisa.

Privatna kućanstva dijele se na:

a) obiteljska kućanstva – kućanstva u kojima postoji barem jedna (uža) obitelj, a mogu imati i članove koji ne pripadaju nijednoj obitelji u kućanstvu.

b) neobiteljska kućanstva – kućanstva u kojima ne postoji nijedna (uža) obitelj. Ona se dijele na samačka i višečlana neobiteljska kućanstva.

**Tablica 8.: Privatna kućanstva i prosječan broj osoba u kućanstvu Općine i Županije 2001. i 2011. godine**

|                      | Privatna kućanstva |        | Indeks promjene kućanstva | Broj osoba |         | Apsolutna promjena |            | Prosječan broj osoba u kućanstvu |       |
|----------------------|--------------------|--------|---------------------------|------------|---------|--------------------|------------|----------------------------------|-------|
|                      | 2001.              | 2011.  | 2011./2001.               | 2001.      | 2011.   | kućanstva          | broj osoba | 2001.                            | 2011. |
| <b>Općina Legrad</b> | 1021               | 882    | 86,39                     | 2764       | 2236    | -139               | -528       | 2,7                              | 2,54  |
| <b>Županija</b>      | 39.584             | 37.938 | 95,84                     | 124.061    | 114.691 | -1.646             | -9.370     | 3,13                             | 3,02  |

Izvor: Državni zavod za statistiku ([www.dzs.hr](http://www.dzs.hr)), Privatna kućanstva prema broju članova, Popis 2011.; Kućanstva prema veličini, tipu i broju članova, po gradovima/općinama, Popis 2001.

U odnosu na 2001. godinu broj kućanstava u Općini Legrad smanjio se za 139 pa indeks rasta kućanstva za to razdoblje iznosi 86,39. Na razini cijele Županije broj kućanstava opada. Broj članova kućanstva se pak smanjio za 528 pa je tako prosječan broj osoba u kućanstvu 2001. iznosio 2,7, a 2011. godine 2,54.

**Tablica 9.: Privatna kućanstva prema broju članova u Općini i Županiji 2011. godine**

|  | Ukupno         | Broj članova kućanstava |        |        |        |        |        |       |       |       |     |           | Prosječan broj osoba u kućanstvu |
|--|----------------|-------------------------|--------|--------|--------|--------|--------|-------|-------|-------|-----|-----------|----------------------------------|
|  |                | 1                       | 2      | 3      | 4      | 5      | 6      | 7     | 8     | 9     | 10  | 11 i više |                                  |
| <b>Koprivničko-križevačka županija</b> |                |                         |        |        |        |        |        |       |       |       |     |           |                                  |
| <i>Broj kućanstava</i>                 | <b>37.938</b>  | 8.396                   | 8.939  | 6.964  | 6.606  | 3.581  | 2.016  | 861   | 327   | 141   | 49  | 58        | 3,02                             |
| <i>Broj osoba</i>                      | <b>114.691</b> | 8.396                   | 17.878 | 20.892 | 26.424 | 17.905 | 12.096 | 6.027 | 2.616 | 1.269 | 490 | 698       | -                                |
| <b>Općina Legrad</b>                   |                |                         |        |        |        |        |        |       |       |       |     |           |                                  |
| <i>Broj kućanstava</i>                 | 882            | 290                     | 236    | 139    | 111    | 58     | 28     | 11    | 5     | 2     | 2   | -         | 2,54                             |
| <i>Broj osoba</i>                      | 2,236          | 290                     | 472    | 417    | 444    | 290    | 168    | 77    | 40    | 18    | 20  | -         | -                                |

Izvor: Državni zavod za statistiku ([www.dzs.hr](http://www.dzs.hr)), Privatna kućanstva prema broju članova, Popis stanovništva 2011.

## Stanovi i stambene jedinice

U popisu 2001. godine i popisu 2011. popisani su stanovi prema načinu korištenja. Popisani su: stanovi namijenjeni stalnom stanovanju (nastanjeni i nenastanjeni), stanovi koji se koriste povremeno (stanovi za odmor i rekreaciju i stanovi koji se koriste u vrijeme sezonskih radova u poljoprivredi) te stanovi u kojima se u trenutku popisa isključivo obavljala neka djelatnost.

Broj stanova je u odnosu na 2001. godinu porastao na području Općine za 55, a na području Županije za 3.112. Indeks promjene 2011./2001. za Općinu iznosi 103,51, a za Županiju 106,28. U Općini Legrad prema popisu 2011. je 192 napuštena stana i 178 privremeno nenastanjenih. Stanovi koji se koriste povremeno za odmor i rekreaciju, njih 387, zauzimaju 9,5 % u Županiji. Ako izuzmemo gradove, Općina Legrad je prema broju takvih stanova odmah iza općine Rasinja, a većina ih se nalazi uz jezero Šoderica. Kad promatramo stambene jedinice, broj stambenih jedinica smanjio se za 115, a indeks promjene iznosi 88,28.

**Tablica 10.: Stanovi i stambene jedinice Općine i Županije 2001. i 2011. godine**

|                      | Stanovi |        | Indeks promjene stanovi | Stambene jedinice |        | Indeks promjene stambene jedinice | Apsolutna promjena |                   |
|----------------------|---------|--------|-------------------------|-------------------|--------|-----------------------------------|--------------------|-------------------|
|                      | 2001.   | 2011.  | 2011./2001.             | 2001.*            | 2011.  | 2011./2001.                       | Stanovi            | Stambene jedinice |
| <b>Općina Legrad</b> | 1568    | 1623   | 103,51                  | 981               | 866    | 88,28                             | 55                 | -115              |
| <b>Županija</b>      | 49.552  | 52.664 | 106,28                  | 38.293            | 37.202 | 97,15                             | 3.112              | -1.091            |

Izvor: Državni zavod za statistiku ([www.dzs.hr](http://www.dzs.hr)),

- za stanove: Stanovi prema načinu korištenja, Popis 2011. i Stanovi prema načinu korištenja, po gradovima/općinama, Popis 2001.

- za stambene jedinice: Stambene jedinice prema broju kućanstava i članova kućanstava, Popis 2011. i Stambene jedinice prema broju kućanstava, članova kućanstava i ukupnom broju osoba, po gradovima/općinama, Popis 2001.

\*Napomena: za 2001. godinu ukupan broj stambenih jedinica na području Općine i Županije dobiven je zbrajanjem nastanjenih stanova, stanova u kojima borave samo privremeno prisutne osobe, ostalih nastanjenih prostorija i objekata koji nisu stanovi i kolektivnih stanova.

### I – 3.4. Socijalno - gospodarska struktura

Indeks razvijenosti je kompozitni pokazatelj koji se računa kao prilagođeni prosjek standardiziranih vrijednosti društveno-gospodarskih pokazatelja radi mjerenja stupnja razvijenosti jedinica lokalne i područne (regionalne) samouprave u određenom razdoblju. Kategorizacija svih teritorijalnih jedinica vrši se sukladno Zakonu o regionalnom razvoju Republike Hrvatske („Narodne novine“ broj 147/14, 123/17 i 118/18).

Izmjenama i dopunama Zakona, koje su stupile na snagu 13. prosinca 2017. uveden je novi model izračuna indeksa razvijenosti temeljen na stručnoj podlozi „Evaluacija postojećeg i prijedlog novog modela za izračun indeksa te izračun novog indeksa razvijenosti jedinica lokalne i područne samouprave u Republici Hrvatskoj“ koju je za potrebe Ministarstva regionalnog razvoja i fondova Europske unije (MRRFEU) izradio Centar za lokalni ekonomski razvoj Ekonomskog fakulteta Sveučilišta u Rijeci. Za testiranje, simulacije i izračune te osnovom toga, rangiranje i razvrstavanje JLP(R)S-a koristila se informatička aplikacija ESTAT indeks razvijenosti uspostavljena 2016. godine.

Slijedom toga, donesena je i nova Uredba o indeksu razvijenosti („Narodne novine“ broj 131/17). Uredba utvrđuje pokazatelje za izračun indeksa razvijenosti, način izračuna vrijednosti indeksa razvijenosti i druga pitanja s tim u vezi. Postupak ocjenjivanja provodi se svake tri godine. Indeks razvijenosti, sukladno članku 2. Uredbe izračunava se na temelju sljedećih pokazatelja: stope nezaposlenosti, dohotka po stanovniku, proračunskih prihoda jedinica lokalne, odnosno područne (regionalne) samouprave po stanovniku, općega kretanja stanovništva, stope obrazovanosti i indeksa starenja.

Jedinice regionalne i lokalne samouprave razvrstavaju se u skupine razvijenosti pomoću distribucije ranga, pri čemu se uvijek polazi od prosječnog praga razvijenosti (indeks 100). Skupine razvijenosti predstavljaju jednake dijelove (polovine, odnosno četvrtine) u razdiobi po veličini uređenih nizova iznadprosječnih i ispodprosječnih vrijednosti indeksa razvijenosti za jedinice područne (regionalne), odnosno lokalne samouprave. Razvrstavanje jedinica područne (regionalne), odnosno lokalne samouprave prema stupnju razvijenosti vrši se u skladu sa člankom 34., odnosno 35. Zakona. Jedinice područne (regionalne) samouprave razvrstavaju se u četiri skupine, a lokalne samouprave u 8 skupina razvijenosti.

**Tablica 11.: Vrijednosti indeksa razvijenosti i pokazatelja**

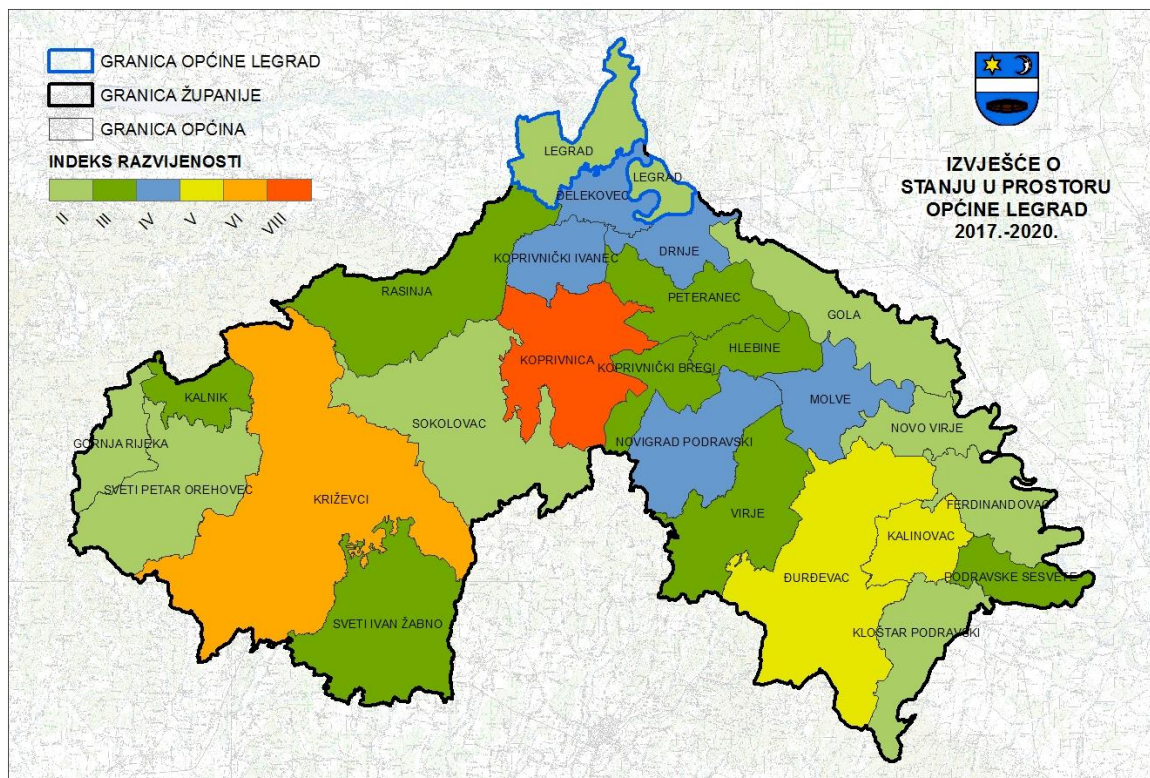
| OPĆINA LEGRAD                             | VRIJEDNOST OSNOVNIH POKAZATELJA | VRIJEDNOST STANDARDNIH POKAZATELJA |
|---|---------------------------------|------------------------------------|
| Prosječni dohodak po stanovniku           | 21.665,54                       | 95,79                              |
| Prosječni izvorni prihodi po stanovniku   | 1.864,84                        | 97,38                              |
| Prosječna stopa nezaposlenosti            | 0,1333                          | 104,60                             |
| Opće kretanje stanovništva (2016./2006.)  | 84,28                           | 92,81                              |
| Indeks starenja (2011.)                   | 205,5                           | 90,71                              |
| Stupanj obrazovanja (VSS, 20-65), (2011.) | 0,0711                          | 92,21                              |
| <b>Indeks razvijenosti</b>                | <b>95,362</b>                   |                                    |
| <b>Skupina</b>                            | <b>II</b>                       |                                    |

Izvor: MRRFEU, Vrijednosti indeksa razvijenosti i pokazatelja za izračun indeksa razvijenosti prema novom modelu izračuna na lokalnoj razini (razdoblje 2014.-2016.)

[https://razvoj.gov.hr/UserDocsImages/O%20ministarstvu/Regionalni%20razvoj/indeks%20razvijenosti/Vrijednosti%20indeksa%20razvijenosti%20i%20pokazatelja%20za%20izra%C4%8Dun%20indeksa%20razvijenosti\\_jedinice%20lokalne%20samouprave.pdf](https://razvoj.gov.hr/UserDocsImages/O%20ministarstvu/Regionalni%20razvoj/indeks%20razvijenosti/Vrijednosti%20indeksa%20razvijenosti%20i%20pokazatelja%20za%20izra%C4%8Dun%20indeksa%20razvijenosti_jedinice%20lokalne%20samouprave.pdf)

Razvrstavanje odnosno kategoriziranje svih teritorijalnih jedinica prema razvijenosti temelji se na suvremenom shvaćanju regionalne politike koja potiče razvoj cjelokupnog državnog teritorija te omogućuje kvalitetnije uređenje ključnog pitanja razine regionalnih razvojnih poticaja. Izravnim povezivanjem razine regionalnih razvojnih poticaja s razinom razvijenosti, dobiva se kvalitetan okvir poticanja razvoja svih lokalnih i županijskih jedinica u skladu sa stupnjem razvijenosti pojedine jedinice. Također, ovaj pristup omogućuje uključivanje i isključivanje jedinica iz sustava potpomognutih područja sukladno promjenama stupnja razvijenosti. U skladu sa člankom 36. Zakona status potpomognutih područja imaju sva područja ispod prosjeka razvijenosti Republike Hrvatske odnosno I.-IV. skupina jedinica lokalne samouprave i I.-II. skupina jedinica područne (regionalne) samouprave. Potpomognuto područje je ono područje koje prema stupnju razvijenosti zaostaje za nacionalnim prosjekom i čiji je razvoj potrebno dodatno poticati.

Postupak ocjenjivanja razvrstavanja svih jedinica lokalne i područne (regionalne) samouprave u Republici Hrvatskoj prema indeksu razvijenosti proveden je krajem 2017. godine na osnovu kojeg je donesena i Odluka o razvrstavanju jedinica lokalne i područne (regionalne) samouprave prema stupnju razvijenosti („Narodne novine“ broj 132/17) koja se primjenjuje od 1. siječnja 2018. Prema Odluci Općina Legrad nalazi se u II. skupini jedinica lokalne samouprave s indeksom razvijenosti 95,362 koje se prema vrijednosti indeksa nalaze u trećoj četvrtini ispodprosječno rangiranih jedinica lokalne samouprave i spada u potpomognuta područja. Koprivničko-križevačka županija nalazi se u II. skupini jedinica područne (regionalne) samouprave koje se prema vrijednosti indeksa nalaze u prvoj polovini ispodprosječno rangiranih jedinica područne (regionalne) samouprave s indeksom razvijenosti 98,493, a time je dobila i status potpomognutog područja.



**Slika 5.: Indeks razvijenosti jedinica lokalne samouprave Koprivničko-križevačke županije**

Izvor: Odluka o razvrstavanju jedinica lokalne i područne (regionalne) samouprave prema stupnju razvijenosti („Narodne novine“ broj 132/17)



## I – 4. Općina Legrad u okviru prostornoga uređenja Županije

Zakonom o prostornom uređenju propisan je sustav prostornog uređenja u Republici Hrvatskoj. Ovim se Zakonom uređuje sustav prostornog uređenja: ciljevi, načela i subjekti prostornog uređenja, praćenje stanja u prostoru i području prostornog uređenja, uvjeti planiranja prostora, donošenje Strategije prostornog razvoja Republike Hrvatske, prostorni planovi uključujući njihovu izradu i postupak donošenja, provedba prostornih planova, uređenje građevinskog zemljišta, imovinski instituti uređenja građevinskog zemljišta i nadzor. Prostornim uređenjem osiguravaju se uvjeti za korištenje (gospodarenje), zaštitu i upravljanje prostorom Republike Hrvatske kao osobito vrijednim i ograničenim nacionalnim dobrom, te se time ostvaruju pretpostavke za društveni i gospodarski razvoj, zaštitu okoliša i prirode, vrsnoću gradnje i racionalno korištenje prirodnih i kulturnih dobara.

Prostorni planovi donose se na državnoj, područnoj (regionalnoj) i lokalnoj razini. Prostorni planovi državne razine su Državni plan prostornog razvoja, prostorni plan nacionalnog parka, prostorni plan parka prirode i drugi prostorni plan područja posebnih obilježja čija je obveza donošenja propisana Državnim planom prostornog razvoja i urbanistički plan uređenja izdvojenog građevinskog područja izvan naselja za gospodarsku i/ili javnu namjenu državnog značaja. Prostorni planovi područne (regionalne) razine su prostorni plan županije, Prostorni plan Grada Zagreba i urbanistički plan uređenja izdvojenog građevinskog područja izvan naselja za gospodarsku i/ili javnu namjenu županijskog značaja. Prostorni planovi lokalne razine su prostorni plan uređenja grada, odnosno općine, generalni urbanistički plan i urbanistički plan uređenja.



Slika 6.: Položaj Općine Legrad u Koprivničko-križevačkoj županiji

Izvor: Zavod za prostorno uređenje Koprivničko-križevačke županije prema podacima DGU

Prostorni plan Koprivničko-križevačke županije do sada je imao tri izmjene i dopune, te je objavljen u „Službenom glasniku Koprivničko-križevačke županije“ broj 8/01., 5/04.-ispravak, 9/04.-vjerodostojno tumačenje, 8/07., 13/12. i 5/14.

Prema županijskom prostornom planu Legrad se spominje kao izrazito depopulacijsko područje, pogranično područje s Republikom Mađarskom, sa stalnim graničnim prijelazom za pogranični cestovni promet Legrad – Ertilos. Njegovo značenje proizlazi iz strateškog položaja (granični prijelaz i mogućnost razvitka pogranične suradnje s Republikom Mađarskom). Naselje Legrad spada u područno i veće lokalno središte.

Na području Općine Legrad nalaze se eksploatacijska polja nafte i plina, a uz njih su otkrivene i geotermalne vode (Lunjkovec – Kutnjak). Geotermalna energija može se upotrijebiti u turističko-rekreativne svrhe izgradnjom toplica te u poljoprivredi za izgradnju staklenika, sušara i sl..

Županijska skupština Koprivničko-križevačke županije na 24. sjednici održanoj 25. veljače 2021. donijela je Odluku o donošenju IV. Izmjene i dopune Odluke o donošenju Prostornog plana Koprivničko-križevačke županije koja je objavljena u Službenom glasniku Koprivničko-križevačke županije br. 3/21 od 26. veljače 2021. godine. Pročišćeni tekst Odredbi za provođenje i grafike objavljen je u Službenom glasniku Koprivničko-križevačke županije br. 6/21 od 26. ožujka 2021. godine. U ovaj Plan uvršten je koridor u istraživanju željezničke pruge od značaja za regionalni promet Koprivnica – Kotoriba – Državna granica, planirana pristaništa Legrad I i II, stalni granični prijelazi za međunarodni promet putnika u cestovnom prometu Legrad i Donja Dubrava, korigirana eksploatacijska polja ugljikovodika Legrad i Kutnjak-Đelekovec, istražni prostor ugljikovodika „Drava-02“, istražni prostori geotermalne vode za energetske svrhe za koje su provedeni natječaji Lunjkovec-Kutnjak i Legrad-1, površine za iskorištavanje mineralnih sirovina (aktivna polja) šljunka i pijeska Gašpar Sjever, Gornje Grmlje, Jagnježđe 2 i Pod Brestom, planirane vodne građevine za navodnjavanje Veliki Pažut, Đelekovec i Legrad.

## II. ANALIZA I OCJENA STANJA I TRENDOVA PROSTORNOG RAZVOJA

### II – 1. Prostorna struktura korištenja i namjene površina Općine Legrad

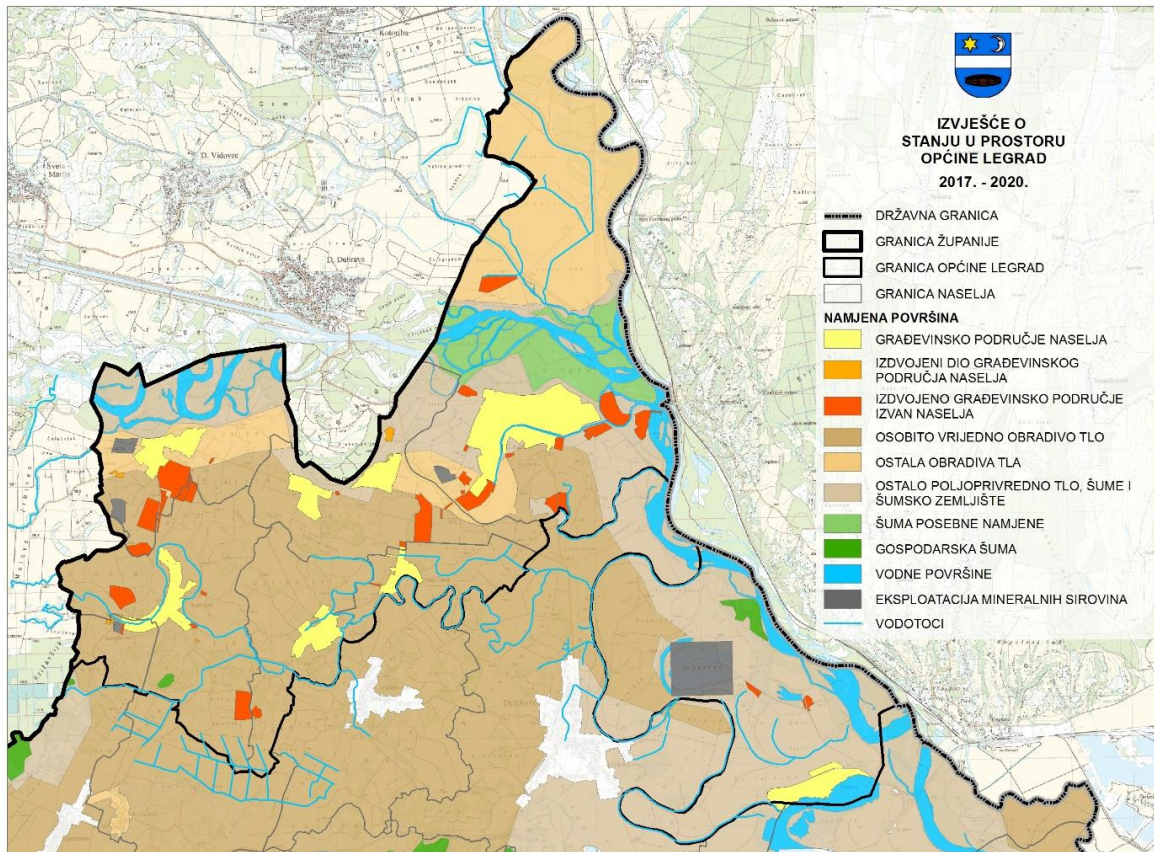
Prostorni plan uređenja Općine Legrad sa smanjenim sadržajem izrađen je u skladu s Pravilnikom o dopunama Pravilnika o sadržaju, mjerilima kartografskih prikaza, obveznim prostornim pokazateljima i standardu elaborata prostornih planova („Narodne novine“ broj 163/04) prema kojem su njime detaljno obrađena građevinska područja, a za prikaz ostalih površina izvan građevinskih područja priloženi su izvadci iz Prostornog plana Koprivničko-križevačke županije. S obzirom na to, za dobivanje iskaza površina u ovome Izvješću korišteni su podaci iz oba navedena Prostorna plana. S obzirom da podaci međusobno nisu topološki obrađeni došlo do je do manjeg odstupanja ukupnog zbroja površina svih namjena u odnosu na službenu površinu Općine prema Registru prostornih jedinica koji vodi Državna geodetska uprava. Topološka obrada podrazumijeva ispitivanje ispravnosti povezanih linija (kontrola preklapanja ili odmaka susjednih poligona).

Iskaz površina građevinskih područja dobiven je preuzimanjem podataka iz grafičkog dijela II. ID PPUO Legrad sa smanjenim sadržajem i izvršenom analizom u programu ArcMap 10.6.1. Sukladno Zakonu o prostornom uređenju („Narodne novine“ 153/13, 65/17, 114/18, 39/19 i 98/19) građevinsko područje podijeljeno je u tri kategorije: građevinsko područje naselja, izdvojeni dio građevinskog područja naselja i izdvojeno građevinsko područje izvan naselja. Podaci dobiveni na ovaj način ne slažu se s iskazima površina građevinskih područja koji se nalaze u tekstualnom dijelu II. ID PPUO Legrad. Također, u ovoj analizi površine za iskorištavanje mineralnih sirovina – geotermalne vode (E2) i šljunka i pijeska (E3) tretiraju se kao ostale površine izvan građevinskih područja, sukladno Prostornom planu Koprivničko-križevačke županije, za razliku od tekstualnog dijela II. ID PPUO Legrad u kojem su ubrojene u površine izdvojenih građevinskih područja izvan naselja. Sve niže navedene grafičke i tablične analize slijede metodologiju određenu zakonskom regulativom i Prostornim planom Koprivničko-križevačke županije kao prostornim planom više razine.

Organizacija prostora i osnovna namjena i korištenje površina Općine Legrad temelji se na podijeli prostora na:

- **površine za razvoj i uređenje naselja** (građevinsko područje naselja i izdvojeni dio građevinskog područja naselja),
- **površine za razvoj i uređenje izvan naselja** (izdvojeno građevinsko područje izvan naselja) i
- **ostalih površina izvan građevinskog područja** u koje spadaju:
  - poljoprivredno tlo isključivo osnovne namjene:
    - osobito vrijedno obradivo tlo (P1)
    - ostala obradiva tla (P3),
  - šuma isključivo osnovne namjene:
    - gospodarska šuma (Š1)
    - šuma posebne namjene (Š3),
  - ostalo poljoprivredno tlo, šume i šumsko zemljište (PŠ),
  - površine za iskorištavanje mineralnih sirovina (E2, E3),
  - vodne površine.





**Slika 7.: Osnovna namjena i korištenje površina**

Izvori: II. Izmjene i dopune PPUO Legrad sa smanjenim sadržajem – grafički podaci  
 IV. Izmjene i dopune Prostornog plana Koprivničko-križevačke županije

**Građevinsko područje** Općine Legrad zauzima ukupno 606,50 ha, odnosno 9,73% ukupne površine Općine. Od toga je izgrađeni dio građevinskog područja površine 415,23 ha (68,46%), a neizgrađeni dio 191,27 ha (31,54%).

**Građevinska područja naselja i izdvojeni dijelovi građevinskog područja naselja** zauzimaju površinu od 426,92 ha i čine 70,4% ukupnih građevinskih područja. Izgrađeni dio ovih građevinskih područja površine je 371,95 ha (87,12%), a samo 54,98 ha (12,88%) smatra se neizgrađenim dijelom građevinskog područja naselja.

**Izdvojena građevinska područja izvan naselja** zauzimaju površinu od 179,58 ha i čine 29,60% ukupnih građevinskih područja. Izgrađenim dijelom ovih građevinskih područja smatra se 39,47 ha (21,98%), a neizgrađeni dio zauzima površinu od 140,10 ha (78,02%).

Prema podacima iz Prostornog plana Koprivničko-križevačke županije od ostalih površina izvan građevinskog područja najveću površinu zauzimaju poljoprivredna tla osnovne namjene, **osobito vrijedno obradivo tlo (P1)** i **ostala obradiva tla (P3)** koja zauzimaju ukupnu površinu 3.331,94 ha, odnosno 53,47% općinskog teritorija. Od toga je veći udio osobito vrijednog obradivog tla čija površina od 2.268,98 ha čini 68% ukupnih poljoprivrednih površina. Ostala obradiva tla zauzimaju 1.062,96 ha.

Šumske površine zauzimaju ukupno 278,15 ha, tj. 4,46% površine Općine, a dijele se na **gospodarske šume** i **šume posebne namjene**. Veći dio šumskih površina unutar Općine Legrad smatra se šumom posebne namjene, a odnosi se na Posebni ornitološki rezervat Veliki Pažut od državnog značaja. Površina šume posebne namjene iznosi 252,85 ha i čini 4,06% površine Općine. Površine gospodarskih šuma su male, zauzimaju samo 25,3 ha i čine 0,41% općinskog teritorija.



**Ostala poljoprivredna tla, šume i šumsko zemljište** zauzimaju površinu od 1.518,59 ha što čini 24,37% ukupne površine Općine. Značajan element prostora su i **vodne površine** koje obuhvaćaju površinu rijeke Drave i njenih mrtvica te jezera Šoderice, a njihova ukupna površina iznosi 384,45 ha i čini 6,17% površine Općine. U Općini Legrad nalazi se i nekoliko **površina za iskorištavanje mineralnih sirovina**: geotermalne vode (E2) i šljunka i pijeska (E3) koje zauzimaju ukupno 112,13 ha i čine 1,8% ukupne površine Općine.

Tablica 12.: Iskaz prostornih pokazatelja za namjenu površina

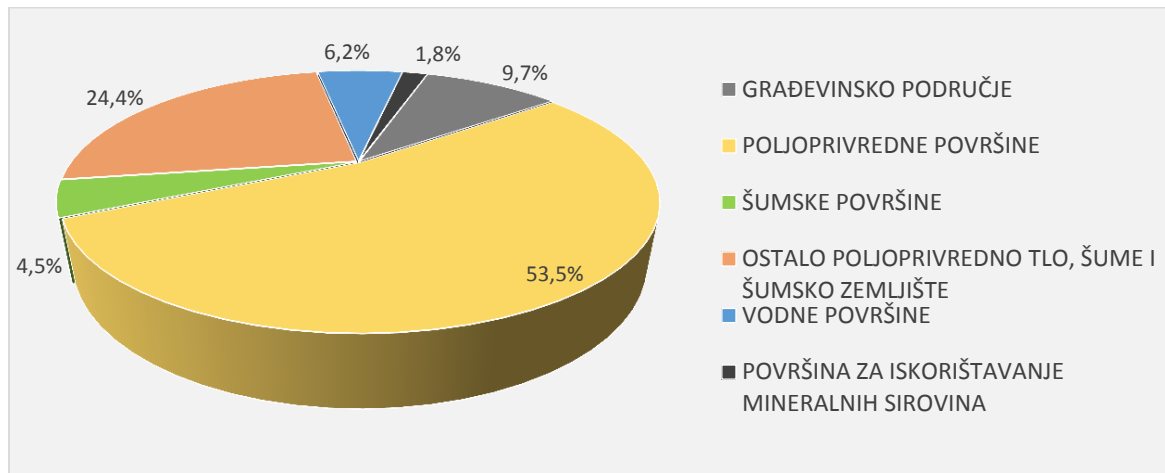
|  | OPĆINA LEGRAD   | Oznaka    | Ukupno (ha)<br>II. ID<br>PPUO | % od površine<br>Općine | stan/ha<br>ha/stan*<br>1866 |
|--|---|-----------|-------------------------------|-------------------------|-----------------------------|
| 1.   | <b>GRAĐEVINSKO PODRUČJE (građevinsko područje naselja, izdvojeni dio građevinskog područja naselja i izdvojeno građevinsko područje izvan naselja) ukupno</b> | GP        | <b>606,50</b>                 | <b>9,73%</b>            | <b>3,08</b>                 |
|  | – izgrađeni dio GP  |           | 415,23                        | 6,66%                   | 4,49                        |
|  | – neizgrađeni dio GP  |           | 191,27                        | 3,07%                   | 9,76                        |
| 1.1.   | Građevinsko područje naselja i izdvojeni dio građevinskog područja naselja ukupno   | GPN       | 426,92                        | 6,85%                   | 4,37                        |
|  | – izgrađeni dio GP  |           | 371,95                        | 5,97%                   | 5,02                        |
|  | – neizgrađeni dio GP  |           | 54,98                         | 0,88%                   | 33,94                       |
| 1.2.   | Izdvojeno građevinsko područje izvan naselja ukupno   | IGP       | 179,57                        | 2,88%                   | 10,39                       |
|  | – izgrađeni dio IGP   |           | 39,47                         | 0,63%                   | 47,28                       |
|  | – neizgrađeni dio IGP   |           | 140,10                        | 2,25%                   | 13,32                       |
| 2.   | <b>Poljoprivredne površine ukupno</b>   |           | <b>3.331,94</b>               | <b>53,47%</b>           | <b>1,79</b>                 |
|  | – <b>osobito vrijedno obradivo tlo</b>  | <b>P1</b> | 2.268,98                      | 36,41%                  | 1,22                        |
|  | – <b>ostala obradiva tla</b>  | <b>P3</b> | 1.062,96                      | 17,06%                  | 0,57                        |
| 3.   | <b>Šumske površine ukupno</b>   |           | <b>278,15</b>                 | <b>4,46%</b>            | <b>0,15</b>                 |
|  | – <b>gospodarske</b>  | <b>Š1</b> | 25,30                         | 0,41%                   | 0,01                        |
|  | – <b>šume posebne namjene</b>   | <b>Š3</b> | 252,85                        | 4,06%                   | 0,14                        |
| 4.   | <b>Ostalo poljoprivredno tlo, šume i šumsko zemljište ukupno</b>  | <b>PŠ</b> | <b>1.518,59</b>               | <b>24,37%</b>           | <b>0,81</b>                 |
| 5.   | <b>Vodne površine ukupno</b>  |           | <b>384,45</b>                 | <b>6,17%</b>            | <b>0,21</b>                 |
|  | – vodotoci  | km'       | 5,32                          |                         |                             |
|  | – vodne površine  | Drava     | 351,74                        | 5,64%                   | 0,189                       |
|  |   | Šoderica  | 32,71                         | 0,52%                   | 0,018                       |
| 6.   | <b>Površine za iskorištavanje mineralnih sirovina ukupno</b>  |           | <b>112,13</b>                 | <b>1,80%</b>            | <b>0,060</b>                |
|  | – geotermalna voda  | E2        | 2,30                          | 0,04%                   | 0,001                       |
|  | – šljunak i pijesak   | E3        | 109,83                        | 1,76%                   | 0,059                       |
| <b>UKUPNO POVRŠINA OPĆINE PREMA ZBROJU SVIH NAMJENA*</b> |   |           | <b>6.231,75</b>               |                         |                             |
| <b>UKUPNO POVRŠINA OPĆINE PREMA RPJ</b>                  |   |           | <b>6.231,86</b>               | <b>100%</b>             | <b>3,340</b>                |

Izvori: II. Izmjene i dopune PPUO Legrad sa smanjenim sadržajem – grafički podaci

IV. Izmjene i dopune Prostornog plana Koprivničko-križevačke županije

Napomena: \*Iskaz površina dobiven je iz grafičkih podataka preuzetih iz 2 navedena izvora koji nisu topološki obrađeni zbog čega dolazi do odstupanja u odnosu na službenu površinu Općine. U svim traženim izračunima korištena je službena površina Općine prema Registru prostornih jedinica (RPJ). Iskaz površina građevinskog područja razlikuje se od iskaza iz važećih II. ID PPUO Legrad.

U izračunu je korištena zadnja dostupna procjena broja stanovnika za 2019. godinu, koja iznosi 1.866 stanovnika, prema podacima Državnog zavoda za statistiku.



**Grafikon 3.: Osnovna namjena i korištenje površina**

Izvor: II. Izmjene i dopune PPUO Legrad sa smanjenim sadržajem – grafički podaci  
IV. Izmjene i dopune Prostornog plana Koprivničko-križevačke županije

## II – 1.1. Korištenje zemljišta u naseljima

Unutar **građevinskog područja naselja i izdvojenih dijelova građevinskog područja naselja** Općine Legrad razlikujemo sljedeće namjene:

- stambena namjena (S),
- mješovita namjena (M):
  - pretežno poslovna (M2)
  - pretežito poljoprivredna gospodarstva (M4),
- javna i društvena namjene (D):
  - D1 – upravna,
  - D4 – predškolska,
  - D5 – školska,
  - D8 – vjerska,
- sportsko-rekreacijska namjena (R1 – sport),
- javne zelene površine (Z1)
- zaštitne zelene površine (Z)
- gospodarska namjena:
  - proizvodna (I1),
  - poslovna (K) – pretežno uslužna (K1), pretežno trgovačka (K2),
  - ugostiteljsko-turistička (T, T3 - kamp),
  - površine za iskorištavanje mineralnih sirovina – nafta i plin (E1).

Najveći udio u građevinskom području naselja i izdvojenom dijelu građevinskog područja naselja ima **stambena namjena** koja zauzima površinu od ukupno 365,06 ha i čini oko 85,51% ukupnog građevinskog područja naselja. Čak 87,6% tih površina smatra se izgrađenim građevinskim područjem i ima površinu 319,84 ha. Samo 12,4% neizgrađeno je građevinsko područje naselja predviđeno za daljnji razvoj.

Izuzev stambene namjene najveći udio u građevinskom području naselja i izdvojenim dijelovima građevinskog područja naselja zauzima **gospodarska namjena**, unutar koje se razlikuju **proizvodna (I1), poslovna – uslužna i trgovačka (K, K1, K2), ugostiteljsko-turistička (T) i površine za iskorištavanje mineralnih energetske sirovina – nafte i plina (E1)**. Njihova ukupna

površina iznosi 19,14 ha i čini oko 4,5% građevinskog područja naselja. Oko 56% površina gospodarske namjene smatra se izgrađenim dijelom građevinskog područja, tj. 10,8 ha.

Prema površini zauzimanja slijedi **sportsko-rekreacijska namjena** koja prvenstveno obuhvaća sportske površine nogometnih igrališta (R1). Ukupna površina ove namjene iznosi 18,3 ha, što čini 4,3% građevinskog područja naselja i izdvojenih dijelova građevinskog područja naselja. Od toga je čak 95,3% izgrađeni dio građevinskog područja, odnosno 17,44 ha.

Građevinsko područje **mješovite namjene**, unutar koje se razlikuje **pretežno poslovna namjena (M2)** i **pretežito poljoprivredna gospodarstva (M4)** zauzima ukupnu površinu od 8,88 ha i čini samo 2,1% ukupnog građevinskog područja naselja i izdvojenih dijelova građevinskog područja naselja. Sve površine ove namjene smatraju se izgrađenim dijelom građevinskog područja.

**Javna i društvena namjena** zauzima ukupno 9,01 ha i čini, također, 2,1% ukupnog građevinskog područja naselja i izdvojenih dijelova građevinskog područja naselja. Obuhvaća građevne čestice sa zgradom Općine, osnovnom i područnim školama, vrtićem, društvenim i vatrogasnim domovima te crkvama.

Osim navedenih namjena, unutar građevinskog područja naselja nalaze i postojeće **javne zelene površine** koja zauzimaju 5,34 ha, odnosno 1,25% ukupnog građevinskog područja naselja i izdvojenih dijelova građevinskog područja naselja te zaštitne zelene površine ukupne površine 0,74 ha koja čini samo 0,2% ukupnog građevinskog područja naselja i izdvojenih dijelova građevinskog područja naselja. Većina groblja tertira se kao izdvojeno građevinsko područje izvan naselja, a samo 0,45 ha, smatra se dijelom građevinskog područja naselja.

**Tablica 13.: Pregled građevinskih područja naselja i izdvojenih dijelova građevinskog područja naselja u Općini Legrad**

| GRAĐEVINSKO PODRUČJE NASELJA | NASELJE           | UKUPNO GP (ha) | NAMJENA       |             |                   |                       |                       |                          |              |             |      |
|------------------------------|-------------------|----------------|---------------|-------------|-------------------|-----------------------|-----------------------|--------------------------|--------------|-------------|------|
|                              |                   |                | Stambena      | Mješovita   | Javna i društvena | Sportsko-rekreacijska | Javne zelene površine | Zaštitne zelene površine | Gospodarska  | Groblje     |      |
| Izgrađeno                    | Antolovec         | 10,92          | 10,92         | -           | -                 | -                     | -                     | -                        | -            | -           | -    |
|                              | Kutnjak           | 36,14          | 34,89         | 0,38        | 0,87              | -                     | -                     | -                        | -            | -           | -    |
|                              | Legrad            | 162,56         | 132,82        | 1,33        | 5,79              | 8,32                  | 3,05                  | 0,20                     | 10,80        | 0,25        |      |
|                              | Legrad-Šoderica   | 37,97          | 24,86         | 4,46        | -                 | 6,68                  | 1,96                  | -                        | -            | -           | -    |
|                              | Mali Otok         | 21,48          | 19,69         | 1,74        | 0,05              | -                     | -                     | -                        | -            | -           | -    |
|                              | Selnica Podravska | 32,41          | 30,94         | 0,41        | 1,06              | -                     | -                     | -                        | -            | -           | -    |
|                              | Veliki Otok       | 41,18          | 39,94         | 0,56        | 0,36              | -                     | 0,33                  | -                        | -            | -           | -    |
|                              | Zablatje          | 29,30          | 25,78         | -           | 0,89              | 2,43                  | -                     | -                        | -            | -           | 0,20 |
| <b>Ukupno</b>                |                   | <b>371,95</b>  | <b>319,84</b> | <b>8,88</b> | <b>9,01</b>       | <b>17,44</b>          | <b>5,34</b>           | <b>0,20</b>              | <b>10,80</b> | <b>0,45</b> |      |
| Neizgrađeno                  | Antolovec         | 0,00           | -             | -           | -                 | -                     | -                     | -                        | -            | -           | -    |
|                              | Kutnjak           | 6,46           | 6,46          | -           | -                 | -                     | -                     | -                        | -            | -           | -    |
|                              | Legrad            | 9,02           | 5,10          | -           | -                 | -                     | -                     | -                        | 3,92         | -           |      |
|                              | Legrad-Šoderica   | 10,07          | 7,56          | -           | -                 | -                     | -                     | 0,54                     | 1,97         | -           |      |
|                              | Mali Otok         | -              | -             | -           | -                 | -                     | -                     | -                        | -            | -           | -    |
|                              | Selnica Podravska | 10,67          | 7,35          | -           | -                 | 0,86                  | -                     | -                        | 2,45         | -           |      |

|                                |                   |                |               |              |              |              |              |              |              |             |
|--------------------------------|-------------------|----------------|---------------|--------------|--------------|--------------|--------------|--------------|--------------|-------------|
|                                | Veliki Otok       | 14,16          | 14,16         | -            | -            | -            | -            | -            | -            | -           |
|                                | Zablatje          | 4,59           | 4,59          | -            | -            | -            | -            | -            | -            | -           |
| <b>Ukupno</b>                  |                   | <b>54,98</b>   | <b>45,23</b>  | <b>-</b>     | <b>-</b>     | <b>0,86</b>  | <b>-</b>     | <b>0,54</b>  | <b>8,35</b>  | <b>-</b>    |
| Ukupno izgrađeno i neizgrađeno | Antolovec         | 10,92          | 10,92         | -            | -            | -            | -            | -            | -            | -           |
|                                | Kutnjak           | 42,60          | 41,36         | 0,38         | 0,87         | -            | -            | -            | -            | -           |
|                                | Legrad            | 171,58         | 137,92        | 1,33         | 5,79         | 8,32         | 3,05         | 0,20         | 14,72        | 0,25        |
|                                | Legrad-Šoderica   | 48,04          | 32,42         | 4,46         | -            | 6,68         | 1,96         | 0,54         | 1,97         | -           |
|                                | Mali Otok         | 21,48          | 19,69         | 1,74         | 0,05         | -            | -            | -            | -            | -           |
|                                | Selnica Podravska | 43,08          | 38,30         | 0,41         | 1,06         | 0,86         | -            | -            | 2,45         | -           |
|                                | Veliki Otok       | 55,35          | 54,10         | 0,56         | 0,36         | -            | 0,33         | -            | -            | -           |
|                                | Zablatje          | 33,88          | 30,36         | -            | 0,89         | 2,43         | -            | -            | -            | 0,20        |
| <b>Ukupno GPN</b>              |                   | <b>426,92</b>  | <b>365,06</b> | <b>8,88</b>  | <b>9,01</b>  | <b>18,30</b> | <b>5,34</b>  | <b>0,74</b>  | <b>19,14</b> | <b>0,45</b> |
| <b>Udio u ukupnom GPN</b>      |                   | <b>100,00%</b> | <b>85,51%</b> | <b>2,08%</b> | <b>2,11%</b> | <b>4,29%</b> | <b>1,25%</b> | <b>0,17%</b> | <b>4,48%</b> | <b>0,1%</b> |

Izvor: II. Izmjene i dopune PPUO Legrad sa smanjenim sadržajem – grafički podaci

Usporedbom podataka iz tablice 10. i podataka iz tekstualnog dijela važećih II. ID PPUO Legrad sa smanjenim sadržajem vidljiva je razlika u iskazu površina za građevinsko područje naselja. Analiza za ovo Izvješće izvršena je prema grafičkim podacima preuzetima iz Izvornika II. ID PPUO Legrad u .dwg formatu koji su zatim obrađeni u programu ArcMap 10.6.1. S obzirom na navedeno, niže se prilažu i prikazi tablica iz tekstualnog dijela II. ID PPUO Legrad.

Tablica 12: Pregled građevinskih područja izdvojenih namjena unutar naselja

| POVRŠINE GRAĐEVINSKIH PODRUČJA IZDVOJENIH NAMJENA UNUTAR NASELJA |               |               |
|--|---------------|---------------|
| STAMBENA NAMJENA   | OZNAKA S      | POVRŠINA (ha) |
| Antolovec-Kutnjak  |               | 52.26         |
| Legrad   |               | 136.93        |
| Mali Otok  |               | 18.82         |
| Podravska Selnica  |               | 39.44         |
| Veliki Otok  |               | 54.11         |
| Zablatje   |               | 31.63         |
| Turističko naselje Šoderica                                      |               | 29.63         |
| <b>STAMBENA NAMJENA</b>  | <b>UKUPNO</b> | <b>362.82</b> |
| MJEŠOVITA NAMJENA  | OZNAKA M      | POVRŠINA (ha) |
| Legrad   |               | 1.20          |
| Mali Otok  |               | 1.74          |
| Podravska Selnica  |               | 0.4           |
| Veliki Otok  |               | 0.56          |
| Turističko naselje Šoderica                                      |               | 4.45          |
| <b>MJEŠOVITA NAMJENA</b>   | <b>UKUPNO</b> | <b>8.35</b>   |
| GOSPODARSKA NAMJENA  | OZNAKA        | POVRŠINA (ha) |
| <b>Proizvodna namjena</b>  | <b>I1</b>     |               |
| Antolovec-Kutnjak  |               | 0.4           |
| Legrad   |               | 7.75          |
| <b>proizvodna namjena</b>  | <b>ukupno</b> | <b>8.15</b>   |
| <b>Poslovna namjena</b>  | <b>K1</b>     |               |
| Legrad   |               | 3.92          |
| Podravska Selnica  |               | 2.45          |
| <b>Poslovna namjena</b>  | <b>ukupno</b> | <b>6.37</b>   |
| <b>GOSPODARSKA NAMJENA</b>                                       | <b>UKUPNO</b> | <b>14.52</b>  |

| JAVNA I DRUŠTVENA NAMJENA        | OZNAKA D      | POVRŠINA (ha) |
|----------------------------------|---------------|---------------|
| Antolovec-Kutnjak                |               | 0.87          |
| Legrad                           |               | 4.63          |
| Mali Otok                        |               | 0.05          |
| Podravska Selnica                |               | 1.06          |
| Veliki Otok                      |               | 0.35          |
| Zablatje                         |               | 0.93          |
| <b>JAVNA I DRUŠTVENA NAMJENA</b> | <b>UKUPNO</b> | <b>7.89</b>   |
| ZELENE POVRŠINE                  | OZNAKA Z      | POVRŠINA (ha) |
| Legrad                           |               | 2.62          |
| Veliki otok                      |               | 0.09          |
| Turističko naselje Šoderica      |               | 2.53          |
| <b>ZELENE POVRŠINE</b>           | <b>UKUPNO</b> | <b>5.24</b>   |
| SPORT                            | OZNAKA R      | POVRŠINA (ha) |
| Legrad                           |               | 3.53          |
| Podravska Selnica                |               | 0.86          |
| Zablatje                         |               | 2.42          |
| Turističko naselje Šoderica      |               | 5.41          |
| <b>SPORT</b>                     | <b>UKUPNO</b> | <b>12.22</b>  |
| GROBLJE                          | OZNAKA        | POVRŠINA (ha) |
| Antolovec-Kutnjak                |               | 0.83          |
| Legrad                           |               | 3.27          |
| Zablatje                         |               | 0.2           |
| <b>GROBLJE</b>                   | <b>UKUPNO</b> | <b>4.3</b>    |

Slika 8.: Tablica s iskazom površina za građevinsko područje naselja

Izvor: Izvor: II. Izmjene i dopune PPUO Legrad sa smanjenim sadržajem – tekstualni dio

## II – 1.2. Izdvojena građevinska područja izvan naselja

**Izdvojeno građevinsko područje izvan naselja** su površine određene Prostornim planom izvan građevinskog područja naselja, a u Općini Legrad unutar njega razlikujemo sljedeće namjene:

- mješovita namjena – pretežno poslovna (M2),
- gospodarska namjena:
  - proizvodna (I1),
  - poslovna (K) – pretežno uslužna (K1) i komunalno-servisna (K3),
  - ugostiteljsko-turistička (T) – hotel (T1), turističko naselje (T2) i robinzonski turizam s kamp odmorištem (T4),
  - površine za iskorištavanje mineralnih sirovina – nafta i plin (E1),
  - akvakultura (H)
- sportsko-rekreacijska namjena (R) – sport (R1), rekreacija (R2) i kupalište (R3),
- javne zelene površine (Z1),
- zaštitne zelene površine (Z),
- površine infrastrukturnih sustava (IS),
- groblje (+).

**Izdvojeno građevinsko područje izvan naselja** zauzima ukupno 186,10 ha, a najveći udio u zauzimaju površine različitih gospodarskih namjena, ukupno 139,92 ha, što čini čak 75,18 % ukupnog izdvojenog građevinskog područja izvan naselja. Najveću površinu ima **gospodarska, proizvodna namjena** koja obuhvaća postojeće gospodarske zone u Legradu i Velikom Otoku u blizini Legrada te planirane gospodarske zone u Legradu, Kutnjaku i Zablatju unutar kojih je planirana izgradnja geotermalnih elektrana. Ove zone imaju ukupnu površinu 61,37 ha što čini 32,97 % ukupnog izdvojenog građevinskog područja izvan naselja.

S obzirom na prirodne predispozicije u Općini Legrad formirano je nekoliko površina **gospodarske, ugostiteljsko-turističke namjene** smještenih u neposrednoj blizini naselja Legrad, uz jezero Šoderica te u Selnici Podravskoj planiranih kao dio Urbanističkog plana uređenja zone gospodarsko-turističke namjene u Kutnjaku. Ove zone zauzimaju ukupnu površinu od 50,10 ha, odnosno čine 32,09% ukupnog izdvojenog građevinskog područja izvan naselja. **Gospodarska, poslovna namjena** obuhvaća dvije manje postojeće zone u Legradu i Velikom Otoku te planirane zone u Legradu, a unutar jedne od njih planirani su sadržaji za gospodarenje otpadom. Ukupna površina te namjene iznosi 19,31 ha, što čini 10,37% ukupnog izdvojenog građevinskog područja izvan naselja. **Gospodarska namjena – površine za iskorištavanje energetskih sirovina (nafta i plin)** zauzimaju 1,27 ha, tj. 0,68 %, a **gospodarska namjena – akvakultura** 7,88 ha, odnosno 4,23 % ukupnog izdvojenog građevinskog područja izvan naselja. Dvije planirane zone za akvakulturu smještene su sjeverozapadno od naselja Legrad i u sklopu UPU Kutnjak.

**Sportsko-rekreacijske površine** zauzimaju ukupno 27,09 ha, odnosno 14,55 % ukupnog izdvojenog građevinskog područja izvan naselja. Najveća postojeća površina ove namjene je sportski park Fizeš u Legradu, a najveće planirane površine su rekreativna zona u Legradu uz Halasz Csardu te zona u sklopu UPU Kutnjak u Selnici Podravskoj.

Planirane **javne i zaštitne zelene površine** zauzimaju ukupno 5,17 ha, odnosno 2,47 % ukupnog izdvojenog građevinskog područja izvan naselja. Površine infrastrukturne namjene zauzimaju ukupno 5,03 ha, tj. 2,70 % ukupnog izdvojenog građevinskog područja izvan naselja, a najveća je zona formirana za CPS Legrad. Većina groblja tretira se kao izdvojeno građevinsko područje izvan naselja, a njihova ukupna površina iznosi 5,73 ha, odnosno 3,07 % ukupnog izdvojenog građevinskog područja izvan naselja.

Tablica 14.: Pregled izdvojenih građevinskih područja izvan naselja u Općini Legrad

| NAMJENA  | NASELJE           | STANJE           | OZNAKA     | KOMENTAR                            | POVRŠINA (ha) | UDIO          |
|--|-------------------|------------------|------------|-------------------------------------|---------------|---------------|
| MJEŠOVITA NAMJENA - PRETEŽNO POSLOVNA                                | VELIKI OTOK       | IZGRAĐENO        | M2         | -                                   | 3,324         | 89,04%        |
|  |                   | IZGRAĐENO        | M2         | -                                   | 0,409         | 10,96%        |
|  | <b>UKUPNO</b>     |                  |            |                                     |               | <b>3,733</b>  |
| GOSPODARSKA NAMJENA - PROIZVODNA                                     | LEGRAD            | IZGRAĐENO        | I1, K3, T1 | -                                   | 5,029         | 8,20%         |
|  | LEGRAD - ŠODERICA | IZGRAĐENO        | I1         | -                                   | 2,113         | 3,44%         |
|  | SELNICA PODRAVSKA | IZGRAĐENO        | I1         | -                                   | 0,384         | 0,63%         |
|  | VELIKI OTOK       | IZGRAĐENO        | I1, Eio    | OBNOVLJIVI IZVORI ENERGIJE          | 14,681        | 23,92%        |
|  | KUTNJAK           | NEIZGRAĐENO      | I1         | -                                   | 10,594        | 17,26%        |
|  | KUTNJAK           | NEIZGRAĐENO      | I1         | -                                   | 11,537        | 18,80%        |
|  | LEGRAD            | NEIZGRAĐENO      | I1, E2     | GEOTERMALNA ELEKTRANA               | 5,388         | 8,78%         |
|  | LEGRAD            | NEIZGRAĐENO      | I1         | -                                   | 3,252         | 5,30%         |
|  | LEGRAD            | NEIZGRAĐENO      | I1, K3, T1 | -                                   | 6,166         | 10,05%        |
|  | ZABLATJE          | NEIZGRAĐENO      | I1, E2     | GEOTERMALNA ELEKTRANA               | 2,221         | 3,62%         |
|  | <b>UKUPNO</b>     | <b>IZGRAĐENO</b> |            |                                     |               | <b>22,207</b> |
| <b>NEIZGRAĐENO</b>   |                   |                  |            | <b>39,159</b>                       | <b>63,81%</b> |               |
| <b>UKUPNO</b>  |                   |                  |            | <b>61,366</b>                       | <b>32,97%</b> |               |
| GOSPODARSKA NAMJENA - POSLOVNA                                       | LEGRAD            | IZGRAĐENO        | K3         | -                                   | 0,005         | 0,02%         |
|  | VELIKI OTOK       | IZGRAĐENO        | K1         | -                                   | 0,464         | 2,40%         |
|  | LEGRAD            | NEIZGRAĐENO      | K3         | OTPAD (RD, RO, VI)                  | 0,976         | 5,05%         |
|  | LEGRAD            | NEIZGRAĐENO      | K1, I1     | -                                   | 12,545        | 64,97%        |
|  | LEGRAD            | NEIZGRAĐENO      | K          | -                                   | 5,319         | 27,55%        |
|  | <b>UKUPNO</b>     | <b>IZGRAĐENO</b> |            |                                     |               | <b>0,469</b>  |
| <b>NEIZGRAĐENO</b>   |                   |                  |            | <b>18,840</b>                       | <b>97,57%</b> |               |
| <b>UKUPNO</b>  |                   |                  |            | <b>19,309</b>                       | <b>10,37%</b> |               |
| GOSPODARSKA NAMJENA - UGOSTITELJSKO-TURISTIČKA                       | LEGRAD            | IZGRAĐENO        | T1         | HOTEL (HALAŠ ČARDA)                 | 0,285         | 0,66%         |
|  | LEGRAD            | NEIZGRAĐENO      | T4         | KAMP ODMORIŠTE, ROBINZONSKI TURIZAM | 15,665        | 35,95%        |
|  | SELNICA PODRAVSKA | NEIZGRAĐENO      | T          | -                                   | 6,745         | 15,48%        |
|  | SELNICA PODRAVSKA | NEIZGRAĐENO      | T1         | HOTEL                               | 19,42         | 38,76%        |
|  | SELNICA PODRAVSKA | NEIZGRAĐENO      | T2         | TURISTIČKO NASELJE                  | 7,988         | 18,33%        |
|  | <b>UKUPNO</b>     | <b>IZGRAĐENO</b> |            |                                     |               | <b>0,285</b>  |
| <b>NEIZGRAĐENO</b>   |                   |                  |            | <b>49,818</b>                       | <b>99,44%</b> |               |
| <b>UKUPNO</b>  |                   |                  |            | <b>50,103</b>                       | <b>32,09%</b> |               |
| GOSPODARSKA NAMJENA – POVRŠINE ZA ISKORIŠTAVANJE MINERALNIH SIROVINA | LEGRAD            | IZGRAĐENO        | E1         | ENERGETSKA (NAFTA, PLIN)            | 0,356         | 28,07%        |
|  | LEGRAD            | IZGRAĐENO        | E1         | ENERGETSKA (NAFTA, PLIN)            | 0,718         | 56,62%        |
|  | LEGRAD            | IZGRAĐENO        | E1         | ENERGETSKA (NAFTA, PLIN)            | 0,194         | 15,31%        |
|  | <b>UKUPNO</b>     | <b>IZGRAĐENO</b> |            |                                     |               | <b>1,267</b>  |

|  |                          |                    |           |                      |                |                |
|--|--------------------------|--------------------|-----------|----------------------|----------------|----------------|
| <b>GOSPODARSKA NAMJENA - AKVAKULTURA</b>                   | LEGRAD                   | NEIZGRAĐENO        | H         | AKVAKULTURA          | 3,811          | 48,37%         |
|  | SELNICA PODRAVSKA        | NEIZGRAĐENO        | H         | AKVAKULTURA          | 4,068          | 51,63%         |
|  | <b>UKUPNO</b>            |                    |           |                      | <b>7,879</b>   | <b>4,23%</b>   |
| <b>SPORTSKO-REKREACIJSKA NAMJENA</b>                       | VELIKI OTOK              | IZGRAĐENO          | R1        | NOGOMETNO IGRALIŠTE  | 0,838          | 3,09%          |
|  | KUTNJAK                  | NEIZGRAĐENO        | R         | -                    | 0,517          | 1,91%          |
|  | LEGRAD                   | NEIZGRAĐENO        | R1        | -                    | 0,911          | 3,36%          |
|  | LEGRAD                   | NEIZGRAĐENO        | R2        | REKREACIJA           | 8,356          | 30,84%         |
|  | LEGRAD                   | NEIZGRAĐENO        | R3        | KUPALIŠTE            | 0,477          | 1,76%          |
|  | SELNICA PODRAVSKA        | NEIZGRAĐENO        | R1        | -                    | 15,996         | 59,04%         |
|  | <b>UKUPNO</b>            | <b>IZGRAĐENO</b>   |           |                      |                | <b>0,838</b>   |
| <b>NEIZGRAĐENO</b>   |                          |                    |           | <b>26,256</b>        | <b>96,91%</b>  |                |
| <b>UKUPNO</b>  |                          |                    |           | <b>27,094</b>        | <b>14,55%</b>  |                |
| <b>JAVNE ZELENE POVRŠINE</b>                               | <b>SELNICA PODRAVSKA</b> | <b>NEIZGRAĐENO</b> | <b>Z1</b> | <b>-</b>             | <b>1,112</b>   | <b>24,16%</b>  |
| <b>ZAŠTITNE ZELENE POVRŠINE</b>                            | ANTOLOVEC                | NEIZGRAĐENO        | Z         | -                    | 0,677          | 14,71%         |
|  | KUTNJAK                  | NEIZGRAĐENO        | Z         | -                    | 0,840          | 18,25%         |
|  | SELNICA PODRAVSKA        | NEIZGRAĐENO        | Z         | -                    | 1,973          | 42,87%         |
|  | <b>UKUPNO</b>            |                    |           |                      | <b>4,601</b>   | <b>2,47%</b>   |
| <b>POVRŠINE INFRASTRUKTURNE NAMJENE</b>                    | LEGRAD                   | IZGRAĐENO          | IS        | CPS LEGRAD           | 2,625          | 52,20%         |
|  | LEGRAD - ŠODERICA        | IZGRAĐENO          | IS        | -                    | 0,425          | 8,45%          |
|  | LEGRAD - ŠODERICA        | IZGRAĐENO          | IS        | SANACIJA (VODA, TLO) | 1,898          | 37,76%         |
|  | LEGRAD                   | NEIZGRAĐENO        | IS        | ČS LEGRAD            | 0,080          | 1,58%          |
|  | <b>UKUPNO</b>            | <b>IZGRAĐENO</b>   |           |                      |                | <b>4,948</b>   |
| <b>NEIZGRAĐENO</b>   |                          |                    |           | <b>0,080</b>         | <b>1,58%</b>   |                |
| <b>UKUPNO</b>  |                          |                    |           | <b>5,028</b>         | <b>2,70%</b>   |                |
| <b>GROBLJE</b>   | KUTNJAK                  | IZGRAĐENO          | +         | -                    | 0,949          | 16,57%         |
|  | LEGRAD                   | IZGRAĐENO          | +         | -                    | 2,754          | 48,10%         |
|  | LEGRAD                   | IZGRAĐENO          | +         | -                    | 0,494          | 8,63%          |
|  | MALI OTOK                | IZGRAĐENO          | +         | -                    | 0,529          | 9,24%          |
|  | SELNICA PODRAVSKA        | IZGRAĐENO          | +         | -                    | 0,655          | 11,44%         |
|  | VELIKI OTOK              | IZGRAĐENO          | +         | -                    | 0,345          | 6,03%          |
|  | <b>UKUPNO</b>            |                    |           |                      | <b>5,725</b>   | <b>3,07%</b>   |
| <b>IZDVOJENO GRAĐEVINSKO PODRUČJE IZVAN NASELJA UKUPNO</b> | <b>IZGRAĐENO</b>         |                    |           |                      | <b>39,474</b>  | <b>21,98%</b>  |
|  | <b>NEIZGRAĐENO</b>       |                    |           |                      | <b>146,153</b> | <b>78,53%</b>  |
|  | <b>UKUPNO</b>            |                    |           |                      | <b>186,108</b> | <b>100,00%</b> |

Izvor: II. Izmjene i dopune PPUO Legrad sa smanjenim sadržajem

Usporedbom podataka iz tablice 11. i podataka iz tekstualnog dijela u promatranom razdoblju važećih II. ID PPUO Legrad sa smanjenim sadržajem vidljiva je razlika u iskazu površina za izdvojeno građevinsko područje izvan naselja. Analiza za ovo Izvješće izvršena je prema grafičkim podacima preuzetima iz Izvornika II. ID PPUO Legrad u .dwg formatu koji su zatim obrađeni u programu ArcMap 10.6.1. U ovoj analizi površine za eksploataciju mineralnih sirovina – geotermalna voda i šljunak i pijesak ne smatraju se građevinskim područjem, sukladno planu više razine, odnosno Prostornom planu Koprivničko-križevačke županije. S obzirom na navedeno, niže se prilažu i prikazi tablica iz tekstualnog dijela II. ID PPUO Legrad.

Tablica 13: Pregled građevinskih područja izdvojenih namjena izvan naselja

| POVRŠINE GRAĐEVINSKIH PODRUČJA IZVAN NASELJA   | OZNAKA            | POVRŠINA (ha) |
|--|-------------------|---------------|
| POVRŠINE ZA ISKORIŠTAVANJE MINERALNIH SIROVINA | OZNAKA E1, E2, E3 | POVRŠINA (ha) |
| Legrad   |                   | 10,40         |
| Podravska Selnica                              |                   | 20,64         |
| Šoderica                                       |                   | 111,69        |
| POVRŠINE ZA ISKORIŠTAVANJE MINERALNIH SIROVINA | UKUPNO            | 142,73        |
| MJEŠOVITA NAMJENA                              | OZNAKA            | POVRŠINA (ha) |
| Mali Otok                                      | M2                | 3,73          |
| MJEŠOVITA NAMJENA                              | UKUPNO            | 3,73          |
| GOSPODARSKA NAMJENA                            | OZNAKA            | POVRŠINA (ha) |
| Proizvodna namjena                             | I1                |               |
| Zona Kutnjak                                   |                   | 10,27         |
| Podravska Selnica                              |                   | 0,38          |
| Legrad   |                   | 19,83         |
| Veliki Otok                                    |                   | 14,68         |
| Zablatje                                       |                   | 13,76         |
| Šoderica (zona Jegeniš)                        |                   | 2,11          |
| proizvodna namjena                             | UKUPNO            | 61,03         |
| Poslovna namjena                               |                   |               |
| Legrad   | K3                | 0,03          |
| POSLOVNA NAMJENA                               | UKUPNO            | 0,03          |
| UGOSTITELJSKO-TURISTIČKA NAMJENA               | OZNAKA T          | POVRŠINA (ha) |
| Legrad   |                   | 15,94         |
| Zona Kutnjak                                   |                   | 34,65         |
| UGOSTITELJSKO-TURISTIČKA NAMJENA               | UKUPNO            | 50,59         |
| SPORTSKO-REKREACIJSKA NAMJENA                  | OZNAKA            | POVRŠINA (ha) |
| Kutnjak  | R1                | 0,51          |
| Legrad   |                   | 8,82          |
| Mali Otok                                      |                   | 0,03          |
| Veliki Otok                                    |                   | 0,83          |
| Zona Kutnjak                                   |                   | 15,1          |
| SPORTSKO-REKREACIJSKA NAMJENA                  | UKUPNO            | 24,46         |
| GROBLJE  | OZNAKA            | POVRŠINA (ha) |
| Mali Otok                                      |                   | 0,04          |
| Veliki Otok                                    |                   | 0,34          |
| Podravska Selnica                              |                   | 0,65          |
| GROBLJE  | UKUPNO            | 1,03          |
| POVRŠINE UZGAJALIŠTA-AKVAKULTURA               | OZNAKA            | POVRŠINA (ha) |
| Legrad   | H                 | 4,97          |
| Zona Kutnjak                                   |                   | 4,07          |
| POVRŠINE UZGAJALIŠTA-AKVAKULTURA               | UKUPNO            | 9,04          |
| INFRASTRUKTURA                                 | OZNAKA            | POVRŠINA (ha) |
| Šoderica                                       | I5                | 2,14          |
| Legrad   | I5                | 2,62          |
| INFRASTRUKTURA                                 | UKUPNO            | 4,76          |

Slika 9.: Tablica s iskazom površina za izdvojeno građevinsko područje izvan naselja

Izvor: Izvor: II. Izmjene i dopune PPUO Legrad sa smanjenim sadržajem – tekstualni dio

## II – 2. Sustav naselja

U svrhu upravljanja programima i uspoređivanja statističkih podataka Europska unija razvila je sustav jedinica NUTS, koji svaku državu dijeli na statističke jedinice (regije). Hrvatska je podijeljena na dvije regije: Kontinentalnu Hrvatsku i Jadransku Hrvatsku koje čine statističke regije razine NUTS 2. Za potrebe izrade *Programa ruralnog razvoja 2014.-2020.* izvršena je diferencijacija svih županija u Republici Hrvatskoj (NUTS 3) korištenjem OECD-ove (Organizacija za ekonomsku suradnju i razvoj) metodologije temeljene na pragu gustoće naseljenosti od 150 st/km<sup>2</sup>. Prema dobivenim podacima čak 99,24% ukupnog teritorija i 75,08% stanovništva Hrvatske pripada ruralnom ili mješovitom području. Koprivničko-križevačka županija pripada pretežito ruralnim županijama. Iako je administrativno teritorij Županije podijeljen na 3 grada i 22 općine, urbanom jedinicom lokalne samouprave smatra se samo grad Koprivnica, dok se ostala 2 gradska središta i sve općine, uključujući i Općinu Legrad, ubrajaju u ruralna područja.

Međutim, nedostatak OECD-ove metodologije je neosjetljivost na diferencijaciju urbanih i ruralnih područja na prostornim razinama nižim od jedinica lokalne samouprave, odnosno na različitost pojedinih naselja koja se nalaze u sastavu određene JLS. Osim toga, kriterij gustoće stanovništva ovisi o odnosu broja stanovnika i ukupne površine, ali ne uzima u obzir stvarna ruralna/urbana obilježja nekog naselja, pa rezultat metodologije često puta ne odgovara stvarnom stupnju razvoja određenog naselja.

Prema novoj *Strategiji prostornog razvoja Republike Hrvatske* iz 2017. godine, za koji je kao podloga služio dokument „Regionalni razvoj, razvoj sustava naselja, urbani i ruralni razvoj i transformacija prostora“ Instituta za turizam, društvena infrastruktura pripada skupini središnjih funkcija nekog naselja i čini njegovu okosnicu. Središnje funkcije odnose se prvenstveno na tercijarni i kvartarni sektor djelatnosti, moraju slijediti i planirani društveno-gospodarski razvoj te su prije svega preduvjet uravnoteženog prostornog razvoja. S obzirom da se većina društvenih djelatnosti razvija u



sklopu naselja, njihova sistematizacija, razvoj i hijerarhijsko ustrojstvo u uskoj su vezi sa sustavom središnjih naselja.

Društvene djelatnosti svrstavaju se u više temeljnih skupina: uprava, pravosuđe, sustavi predškolskog odgoja i obrazovanja, visokog obrazovanja, znanosti i tehnologije te kultura, zdravstvo, socijalna skrb, sport, udruge građana, političke stranke, vjerske zajednice i druge organizacije. O mreži društvene infrastrukture ovisi dostupnost opskrbe stanovništva koja neposredno utječe na stabilnost naseljenosti i homogeniziranosti prostora te čini preduvjet gospodarskog i prostornog razvoja nekog područja. Ova karakteristika određuje stupanj centraliteta pojedinog naselja, odnosno veličinu njegovog gravitacijskog područja.

U analizi sustava središnjih naselja promatrane su vrste i broj središnjih funkcija, a izabrano je šest osnovnih skupina funkcija koje služe zadovoljavanju potreba vlastitog te stanovništva okolnog gravitacijskog područja: uprava, obrazovanje, zdravstvo, opskrba, financijsko poslovanje, pošta i telekomunikacije. Na temelju toga određeno je šest kategorija središnjih naselja: glavni grad, makroregionalni centar, regionalni centar – jači ili slabiji, subregionalni centar – jači ili slabiji, područni centar te lokalni centar.

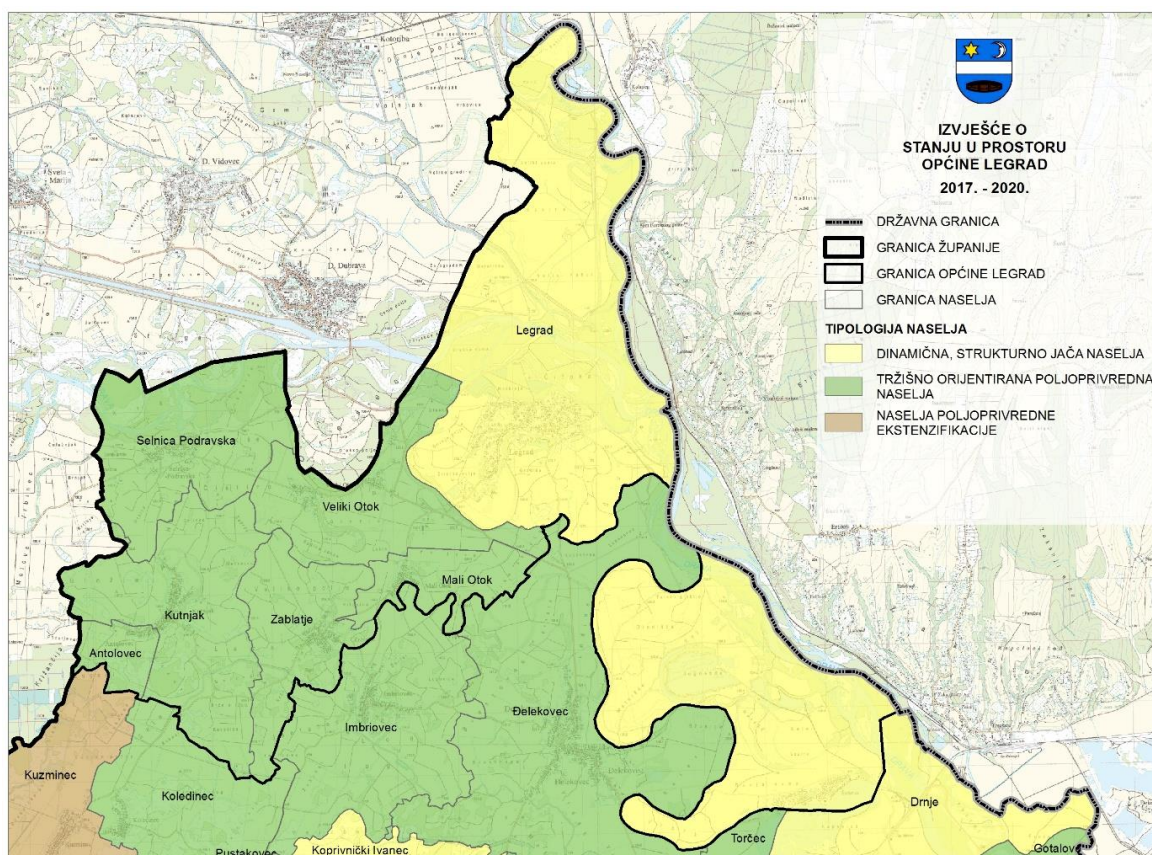
**Tablica 15: Primijenjeni kriteriji izdvajanja središnjih naselja Hrvatske i podjela unutar Koprivničko-križevačke županije**

| STUPANJ CENTRALITETA        | OBVEZNE FUNKCIJE   | NASELJE U KKŽ  |
|-----------------------------|--|--|
| <b>Regionalni centar</b>    | <ul style="list-style-type: none"> <li>- sve obvezne i eventualne funkcije centralnog naselja 3. reda</li> <li>- opća bolnica</li> <li>- općinski i županijski sud,</li> <li>- visoko učilište (ili podružnica)</li> <li>- hipermarket ili veći broj supermarketa, specijalizirane prodavaonice, 100 i više prodavaonica</li> </ul> Eventualne funkcije: <ul style="list-style-type: none"> <li>- trgovački sud</li> </ul> | Koprivnica   |
| <b>Subregionalni centar</b> | <ul style="list-style-type: none"> <li>- sve obvezne i eventualne funkcije centralnog naselja 4. reda</li> <li>- srednja škola</li> <li>- dom zdravlja ili veći broj ordinacija</li> <li>- prekršajni sud,</li> <li>- supermarket ili veći broj supermarketa, eventualno hipermarket</li> </ul> Eventualne funkcije: <ul style="list-style-type: none"> <li>- općinski sud</li> </ul>                                      | Križevci<br>Đurđevac   |
| <b>Područni centar</b>      | <ul style="list-style-type: none"> <li>- sve obvezne funkcije centralnog naselja 5. reda</li> <li>- osnovna škola</li> <li>- ljekarna</li> <li>- stomatolog</li> <li>- supermarket ili veći broj minimarketa/klasičnih prodavaonica, u pravilu više od 10 prodavaonica</li> </ul> Eventualne funkcije: <ul style="list-style-type: none"> <li>- poslovnica banke ili FINE</li> </ul>                                       | Đelekovec, Ferdinandovac, Gola, Kloštar Podravski, <b>Legrad</b> , Molve, Novigrad Podravski, Sokolovac, Sveti Ivan Žabno, Virje                                 |
| <b>Lokalni centar</b>       | <ul style="list-style-type: none"> <li>- područna ili osnovna škola</li> <li>- liječnik opće prakse/obiteljske medicine</li> <li>- poštanski ured</li> <li>- prodavaonica</li> </ul>   | Drnje, Kalinovac, Kalnik, Koprivnički Bregi, Koprivnički Ivanec, Gornja Rijeka, Hlebine, Novo Virje, Peteranec, Podravske Sesvete, Rasinja, Sveti Petar Orehovec |

Izvor: „Regionalni razvoj, razvoj sustava naselja, urbani i ruralni razvoj i transformacija prostora“ - Institut za turizam, Zagreb 2014., prema modelu Aleksandra Lukića (2012.)

Općina Legrad prema navedenom modelu spada u kategoriju područnog centra zajedno sa općinama Đelekovec, Ferdinandovac, Gola, Kloštar Podravski, Molve, Novigrad Podravski, Sokolovac, Sveti Ivan Žabno, i Virje. S površinom od 62,32 km<sup>2</sup> zauzima 3,6 % teritorija Županije (1747,93 km<sup>2</sup>). Prema podacima Državnog zavoda za statistiku, procjenjuje se da broj stanovnika 2019. godine u Općini iznosi 1866, a u Županiji 105.886 stanovnika, prema čemu stanovništvo Općine čini samo oko 1,8% ukupnog stanovništva Županije.

Na razini Republike Hrvatske razlikuje se ukupno 7 tipova ruralnih i urbaniziranih naselja. Unutar Koprivničko-križevačke županije nalaze se dinamična, strukturno jača naselja (18), dostupnija, o cirkulaciji ovisna naselja (2), tržišno orijentirana poljoprivredna naselja (219), naselja poljoprivredne estenzifikacije i slabe demografske dinamike (12), naselja ruralne periferije (9) te jedno izvangradsko naselje.



**Slika 10.: Tipologija ruralnih i urbaniziranih naselja Općine Legrad i susjednih općina**

Izvor: Strategija prostornog razvoja Republike Hrvatske, 2017.

Od ukupno 7 tipova ruralnih i urbaniziranih naselja definiranih na razini Republike Hrvatske, središnje naselje Legrad pripada tipologiji **dinamičnih, strukturno jačih naselja** koja se suočavaju s jakim pritiscima na prostor zbog doseljavanja stanovništva i stvaranja poslovnih funkcija te s dinamičnom i često nekontroliranom prenamjenom poljoprivrednog i ostalog neizgrađenog zemljišta. Pri tom je nužno usuglasiti različite interese, voditi brigu o očuvanju zaštićenih i zelenih površina. Važno je očuvanje poljoprivrednih površina u funkciji gradskog tržišta te poljoprivrede za vlastite potrebe kao prepoznatljivog identiteta ovog ruralnog područja.

Ostala naselja Općine pripadaju tipologiji **tržišno orijentiranih poljoprivrednih naselja** u kojima glavni izvor prihoda kućanstva predstavlja poljoprivredna djelatnost usmjerena k tržištu. Suočena su s procesom deagrarizacije, prenamjene poljoprivrednog zemljišta na dostupnijim i

atraktivnijim lokacijama te stvaranjem monokulturnih poljoprivrednih krajolika. Prioritetni cilj u tim naseljima treba biti očuvanje poljoprivrednog zemljišta, okrupnjivanje poljoprivrednih posjeda, izgradnja i osuvremenjivanje infrastrukturnih sustava nužnih za poljoprivrednu proizvodnju, ograničavanje prenamjene poljoprivrednog zemljišta u ostale namjene, diverzifikacija poljoprivrednih domaćinstava u smjeru stvaranja dodatne vrijednosti poljoprivrednih proizvoda i stvaranja uvjeta za kvalitetan život na selu jačanjem sustava središnjih naselja i njihovih funkcija, posebno za mlado stanovništvo.

Naselja koja graniče s Općinom Legrad, također, pripadaju ovim tipologijama, a jedino se naselje Kuzminec ubraja u **naselja poljoprivredne ekstenzifikacije** koje karakterizira slaba demografska dinamika i ovisnost o lokalnom kontekstu, a prioritetni cilj treba biti stabilizacija naseljenosti stvaranjem kvalitetnih sadržaja za staro i mlado stanovništvo te jačanje funkcije rada temeljene na tradicionalnim djelatnostima.

Integrirani razvoj treba temeljiti na međusobnom odnosu koji proizlazi iz specifičnosti geografskih obilježja naselja i suvremenih razvojnih trendova.

## II – 2.1. Razvoj društvenih djelatnosti

Društvene djelatnosti glavni su kriterij za određivanje centraliteta nekog naselja, a njihova razvijenost i zastupljenost direktno utječe i na demografsku sliku jedinice lokalne samouprave. Programom ukupnog razvoja Općine Legrad 2016. – 2020., unutar strateškog cilja „1. Visoka razina kvalitete života lokalne zajednice“, definiran je i prioritet „1.2. Razvoj društvene infrastrukture i programa“. Glavni cilj planiranih mjera u prioritetu 1.2. zadržavanje je stanovništva na području Općine izgradnjom novih ili rekonstrukcijom i unapređenjem postojećih društvenih sadržaja (društveni i vatrogasni domovi, vrtić i osnovna škola, javne zelene površine i igrališta, sportske aktivnosti) te razvoj socijalnih, zdravstvenih i odgojno-obrazovnih programa. Ovim mjerama stvara se preduvjet za kvalitetan odgojno-obrazovni sustav, zdravstvenu i socijalnu zaštitu te uključenost u društvo i građansku inicijativu stanovništva.

Tablica 16.: Društvena infrastruktura u Općini Legrad

| DRUŠTVENA DJELATNOST | NAZIV  | LOKACIJA    |
|----------------------|--|-------------|
| UPRAVA               | Načelnik   | Legrad      |
|                      | Zamjenik Načelnika   |             |
|                      | Jedinstveni upravni odjel  |             |
|                      | Općinsko vijeće  |             |
| POŠTA                | Hrvatska pošta<br>Poštanski ured Legrad                                      | Legrad      |
| SOCIJALNA SKRB       | Program „Zaželi – program zapošljavanja žena“<br>Projekt „Zaposli pa pomoz!“ | Legrad      |
| ZDRAVSTVO            | Ordinacija opće medicine<br>Zlata Trnski – Sabolić, dr.med.                  | Legrad      |
|                      | Stomatološka ordinacija<br>Danijela Glavosek Kovačić, dr.dent.med.           | Legrad      |
|                      | Ljekarna „Horvat“ Legrad   | Legrad      |
|                      | Veterinarska ambulanta<br>(Veterinska stanica Koprivnica d.o.o.)             | Legrad      |
| ODGOJ                | Dječji vrtić „Dabrić“  | Legrad      |
| OBRAZOVANJE          | Osnovna škola Legrad   | Legrad      |
|                      | Područna škola   | Veliki Otok |

|                                   |  |                   |
|-----------------------------------|--|-------------------|
|                                   |  | Selnica Podravska |
|                                   |  | Kutnjak           |
|                                   | Bibliobus Knjižnice i čitaonice „Fran Galović“<br>Koprivnica | Legrad            |
| <b>DRUŠTVENI DOMOVI</b>           |  | Legrad            |
| <b>VATROGASNI DOMOVI</b>          |  | Legrad            |
|                                   |  | Kutnjak-Antolovec |
|                                   |  | Mali Otok         |
|                                   |  | Selnica Podravska |
|                                   |  | Veliki Otok       |
|                                   |  | Zablatje          |
| <b>VJERA</b>                      | Crkva Presvetog Trojstva                                     | Legrad            |
|                                   | Kapela Žalosne Gospe   |                   |
|                                   | Kapela sv. Križa na groblju                                  |                   |
|                                   | Kapela sv. Križa   | Veliki Otok       |
|                                   | Crkva sv. Martina  | Zablatje          |
|                                   | Kapela sv. Jelene  | Kutnjak           |
|                                   | Kapela sv. Nikole  | Selnica Podravska |
|                                   | Evangelička crkva  | Legrad            |
|                                   | Toranj sv. Antuna Padovanskog                                | Mali Otok         |
| <b>SPORT I REKREACIJA</b>         | Sportski park Fizeš  | Legrad            |
|                                   | Nogometno igralište  | Mali otok         |
|                                   |  | Kutnjak           |
|                                   |  | Selnica podravska |
|                                   |  | Zablatje          |
|                                   | Obalni pojas uz jezero – rekreativna igrališta               | Šoderica          |
|                                   | Dječje igralište   | Legrad – park     |
| Legrad – Dječji vrtić<br>„Dabrić“ |  |                   |

Izvor: Službeni podaci Općine Legrad

### Socijalna skrb

U svrhu pružanja pomoći starijim i nemoćnim osobama Općina Legrad se uključila u provedbu projekta „Zaposli pa pomoz!“ koji se provodio u okviru Programa „Zaželi – Program zapošljavanja žena“ financiranog iz Europskog socijalnog fonda. Stručnu pomoć u provedbi projekta pružila je PORA Regionalna razvojna agencija Koprivničko-križevačke županije. Nositelj projekta bila je Općina Novigrad Podravski, a uz Općinu Legrad partneri na projektu bile su i Općine: Peteranec, Koprivnički Ivanec, Đelekovec, Drnje, Hlebine, Gola i Rasinja te Hrvatski zavod za zapošljavanje – Područni ured Križevci i Centar za socijalnu skrb Koprivnica. Glavni cilj projekta bio je i omogućiti zapošljavanje ženama s najviše završenim srednjoškolskim obrazovanjem, a koje pripadaju dobnoj skupini od 50 ili više godina. Projekt je započeo u rujnu 2018. godine u trajanju od 30 mjeseci, od čega se 6 mjeseci odnosilo na edukaciju žena za odabrano zanimanje: krojačica/šivačica, aranžer cvijeća, gerontodomačica i negovateljica. Na području Općine Legrad zaposleno je 6 žena za skrb i pomoć u obavljanju svakodnevnih poslova starijim osobama i osobama u nepovoljnom položaju.

Kako bi se nastavila ova društveno korisna aktivnost Općina je 2020. godine prijavila II. fazu projekta pod nazivom „Pomoć je moć“. Ovaj puta Općina Legrad nositelj je projekta, a na projektu surađuju Općine Koprivnički Bregi, Podravske Sesvete, Gola, Ferdinandovac i Koprivnički Ivanec te Hrvatski zavod za zapošljavanje – Područni ured Križevci, Centar za socijalnu skrb Koprivnica i Centar

za socijalnu skrb Đurđevac. U sklopu projekta Općina Legrad namjerava zaposliti tri osobe kao gerontodomačice koje će skrbiti za 18 starijih i nemoćnih osoba.

### **Zdravstvena skrb**

Zdravstvenu skrb iz područja opće medicine dostupna je u jednoj ordinaciji u sastavu Doma zdravlja Koprivničko-križevačke županije, smještenoj u središnjem naselju Legrad. Osim toga, u prostorijama Doma zdravlja radi i privatna ordinacija dentalne medicine. Osim ordinacija u centru naselja Legrad nalazi se i ljekarna „Horvat“.

S obzirom na tradicionalnu poljoprivrednu djelatnost u Legradu se nalazi i veterinarska ambulanta koja je jedna od ambulanti u sastavu Veterinarske stanice Koprivnica d.o.o.

### **Odgoj i obrazovanje**

Dječji vrtić „Dabrić“ osnovan je u sklopu Osnovne škole Legrad 1983. godine. Kao samostalna ustanova registriran je 2009. godine, a 2011. godine započinje s radom u novoj zgradi kapaciteta dvije odgojne skupine. Nova zgrada vrtića izgrađena je 2010. godine zahvaljujući sufinanciranju iz EIB II Programa Ministarstva regionalnog razvoja i fondova EU u iznosu od 2,4 mil. kuna, odnosno 80%. Ukupan iznos investicije iznosio je oko 3 mil. kuna, a ostatak financijskih sredstava osigurala je Općina. Prema podacima o upisu djece za pedagošku godinu 2019./2020. vrtić pohađa 24 djece u jednoj mješovitoj odgojnoj skupini od tri godine starosti, a zaposlene su ukupno 4 osobe. Za pedagošku godinu 2020./2021. donesena je odluka o formiranju dvije odgojne skupine. Jasličku skupinu upisalo je ukupno 12 djece, a mješovitu skupinu 9, odnosno ukupno 21 dijete.



**Slika 11.:** Dječji vrtić „Dabrić“ Legrad  
Izvor: Zavod za prostorno uređenje KKŽ

**Slika 12.:** Osnovna škola Legrad  
Izvor: Zavod za prostorno uređenje KKŽ



Osnovnoškolsko obrazovanje u Općini Legrad organizirano je, osim u matičnoj školi u središnjem naselju Legrad, i u njezina tri područna odjela u naseljima Veliki Otok, Kutnjak i Selnica Podravska. Tradicija školstva u Legradu seže u kraj 17. stoljeća kada je podučavanje djece bilo usko vezano za crkvu, pa su u početku postojale dvije pučke škole kao rezultat dviju vjerskih zajednica, katolička i protestantska. Krajem 19. stoljeća izgrađena je školska zgrada koja je sve do nedavno bila u upotrebi, a od 2012. do 2014. godine građena je nova školska zgrada matične škole u Fizešu, Legrad. Do osamostaljenja Hrvatske u sastavu legradske škole bile su područna škola u Đelekovcu, Imbriovcu, Velikom Otoku i Selnici Podravskoj. Današnja organizacija i pripadnost područnih odjela



određena je Odlukom o donošenju Mreže osnovnih i srednjih škola, učeničkih domova i programa obrazovanja („Narodne novine“ broj 70/11, 62/17 i 86/18) 2011. godine. Danas je u Osnovnoj školi Legrad zaposleno ukupno 27 djelatnika.

**Tablica 17.: Broj djece upisane u vrtić i područne škole**

|                                   | PEDAGOŠKA/ŠKOLSKA GODINA |             |             |             |             |
|-----------------------------------|--------------------------|-------------|-------------|-------------|-------------|
|                                   | 2016./2017.              | 2017./2018. | 2018./2019. | 2019./2020. | 2020./2021. |
| <b>BROJ DJECE – VRTIĆ</b>         | 32                       | 27          | 28          | 24          | 21          |
| <b>BROJ DJECE – OSNOVNA ŠKOLA</b> | 112                      | 126         | 127         | 128         | 127         |

Izvor: Državni zavod za statistiku, Gradovi u statistici ([www.dzs.hr](http://www.dzs.hr))

Odluka o upisu djece u dječji vrtić - jaslička skupina, Odluka o upisu djece u dječji vrtić - mješovita skupina  
<https://opcinalegrad.hr/zivot-u-legradu/udruga-i-drustva/djecji-vrtic-dabric/>



**Slika 13.: Logo EU projekta JOLLIZ!**

Izvor: PORA Razvojna agencija KKŽ

Osnovna škola Legrad sudjelovala je u projektu JOLLIZ! – Joint learning Legrad i Zakany. Projekt je odobren u okviru INTERREG V-A Programa prekogranične suradnje Mađarska-Hrvatska 2014.-2020. ukupne vrijednosti 199.995,00 eura, od čega je 85% sufinancirano sredstvima Europske unije. Započeo je u srpnju 2017. godine te je trajao 16 mjeseci, a završna konferencija održana je u listopadu 2018. godine. Projektni partneri bili su Obrazovni centar okruga Kaposvár, podružnica Zákány – osnovna škola Zákány, Osnovna škola Legrad i „PORA“ Razvojna agencija Koprivničko-križevačke županije. Cilj projekta bio je kroz suradnju dviju

osnovnih škola razviti tri nova tematska prekogranična programa na temu zajedničke kulture, povijesti i povezanosti putem rijeke Drave. Održan je niz aktivnosti, kao što su zajednički izleti i kulturno-umjetnički programi, a Osnovna škola Legrad je uz to nabavila i vrijednu opremu (razglas, glazbeni instrumenti, informatička oprema) te je u prostoru oko škole uređen botanički vrt.

### Kultura i umjetnost

Glavnu ulogu u očuvanju kulturno-umjetničkih vrijednosti legradskog kraja ima Kulturno umjetničko društvo „Zrin“ utemeljeno 2005. godine u Legradu na inicijativu Udruga žena Legrad. Ime je dobilo po utvrdi Zrinskih, najvećoj tvrđavi za obranu od Turaka, koja je izgrađena 1657. godine kao protuosmanska utvrda nakon što je Legrad u 16. stoljeću ušao u sastav posjeda Zrinskih i postao sjedište Legradske ili Međimurske kapetanije. U sklopu društva djeluje oko 80 članova u nekoliko sekcija nižeg i višeg uzrasta: mala i odrasla folklorna grupa, tamburaška grupa, dramsko-recitatorska grupa i mješoviti pjevački zbor.

Svoj doprinos kulturno-umjetničkim aktivnostima daje i sama Općina Legrad. Osim financijske pomoći udrugama, jedan od značajnijih načina djelovanja je provedba projekata vezanih uz kulturu i umjetnost. Sa ciljem razvoja publike u kulturi od svibnja do studenog 2019. godine održan je projekt **VE!Legrad kulture** ukupne vrijednosti projekta 26.696 kn sufinanciranog od strane Ministarstva kulture u iznosu od 85%. Općina Legrad je tako postala mjesto održavanja brojnih kulturno-umjetničkih aktivnosti kao što su crtanje grafita, pričaonice i igraonice, suvremeni ples i folklorne večeri, radionica stripa te popratni koncerti i prezentacije. U sklopu projekta nastao je „Grafiti ranč Legrad“ koji je danas jedna od turističkih atrakтивности Općine.



**Slika 14.: Grafiti ranč u Legradu**

Izvor: Zavod za prostorno uređenje KKŽ

### **Vjera**

Naselja s područja Općine pripadaju četirima rimokatoličkim župama i jednoj evangeličkoj crkvi sa sjedištem u Legradu. Rimokatoličke župe na području Općine Legrad pripadaju Varaždinskoj biskupiji, Ludbreškom dekanatu. U središnjem naselju Općine sjedište je RKT župe Legrad sa župnom crkvom Presvetog Trojstva. Naselja Veliki Otok, Mali Otok i Zablatje pripadaju RKT župi „Svetog Emerika“ sa sjedištem u Imbriovcu. Naselja Antolovec i Kutnjak pripadaju RKT Župi „Svetog Kuzme i Damjana“ sa sjedištem u Kuzmincu, a Selnica Podravska pripada RKT župi „Svetog Franje Asiškog“ sa sjedištem u Velikom Bukovcu.

Evangelička (luteranska) crkvena općina Legrad spada među najstarije luteranske crkvene općine u Republici Hrvatskoj. Luteranska vjeroispovijest dolazi u Legrad iz Njemačke i Južne Mađarske, odmah nakon početka reformacije, u drugoj polovici 16. stoljeća. 1810. godine čak dvije trećine ukupnog stanovništva Legrada čine luterani, što je i razlog da su u Legradu u to vrijeme postojale dvije zasebne škole s obzirom na vjeroispovijest stanovništva. Do 1995. godine u crkvi se služi na mađarskom jeziku, koji se zatim zamjenjuje hrvatskim jezikom zbog dolaska novim generacija koje pohađaju državnu školu na hrvatskom jeziku. Prema Popisu stanovništva 2011. godine 92 stanovnika Općine Legrad pripadaju protestantima, odnosno oko 4% ukupnog stanovništva.



**Slika 15.: Župna crkva Presvetog Trojstva u Legradu**  
Izvor: Zavod za prostorno uređenje KKŽ

### **Sport**

Na području Općine Legrad sportska aktivnost vezana je uz nogomet i ribolov. U Općini se nalazi ukupno pet nogometnih igrališta, od kojih su igrališta u Legradu, Malom Otoku i Zablatju u vlasništvu Općine, igralište u Kutnjaku u vlasništvu Republike Hrvatske, a igralište u Selnici Podravskoj nalazi se uz Područnu školu. Nogometno igralište u Legradu dio je sportskog parka Fizeš ukupne površine 20.226 m<sup>2</sup> koji, osim nogometnog terena, obuhvaća i asfaltirano igralište te pomoćne zgrade.

Trenutno su u upotrebi igrališta u Legradu od strane NK „Graničar“, igralište u Zablatju od strane NK „Udarnik“ te igralište u Selnici Podravskoj od strane NK „Drava“. Nogometni klub „Graničar“ Legrad osnovan je 1945. godine. Danas se natječe u 4. Hrvatskoj nogometnoj ligi i broji oko 90 članova podijeljenih u seniorsku kategoriju (20) i mlađe dobne kategorije (70) te raspolaže s dva trenera. Nogometni klub „Drava“ Selnica Podravska osnovan je 1987. godine i trenutno ima samo seniorsku ekipu. Klub je i društveno aktivan i sudjeluje u organizaciji raznih društvenih događanja i akcija. Nogometni klub „Udarnik“ Zablatje osnovan je 1946. godine. Danas djeluje kao amaterski nogometni klub i broji 27 članova seniorske ekipe.

Osim nogometa u Legradu je rekreativna i sportska aktivnost vezana i uz ribolov, a ribiči su uglavnom okupljeni u Sportsko ribolovni klub „Smuč“ Legrad koji je član Zajednice športsko ribolovnih klubova Koprivnica. Glavna ribolovna područja su ušće Mure u Dravu, jezero Šoderica i jezero Jegeniš (toponim Jegnežde). Jezero Šoderica najveće je jezero u Podravini, površine je 300 ha i nastalo je iskapanjem šljunka. Bogato je svim ribljim vrstama, a uz jezero se nalazi i Ribički dom. Jezero Jegeniš je danas uz Šodericu jedno od većih umjetnih jezera. Jezero je bogato svim vrstama riba i uz njega se nalazi mrtvica poznata po brojnoj populaciji štuke. Obala jezera je, nažalost, gotovo u potpunosti devastirana divljom gradnjom. Turistički najznačajniji je ribolov po principu „ulovi i pusti“, pri čemu se ulovljena riba pušta neozlijeđena natrag u vodu.



Tijekom 2020. godine izrađene su projektne dokumentacije za uređenje sportskog parka Fizeš u Legradu te trim staze na području Mečkinja, sjeverno od naselja Legrad. Projekt uređenja sportskog parka Fizeš obuhvaća dvije faze provedbe kroz koje je planirano asfaltiranje igrališta, obnova ograde te nabavu kućica za rezervne igrače. Druga faza uključuje izgradnju teniskog i odbojkaškog igrališta.



**Slika 16.: Sportski park Fizeš i dječje igralište u Legradu**

Izvor: Zavod za prostorno uređenje KKŽ

Projekt „Uređenje trim staze Mečkinja“ prijavljen je na Natječaj za provedbu Podmjere 8.5. „Potpora ulaganja u poboljšanje otpornosti i okolišne vrijednosti šumskih ekosustava“, a cilj projekta je promicanje i korištenje rekreacijskih, zdravstvenih i turističkih funkcija šuma te prirodne ljepote krajobraza. Predviđeno je uređenje postojeće prometnice, postava ukupno 13 različitih sprava za vježbanje na otvorenom na dionici ukupne dužine oko 1.750 m i postava urbane opreme (samoposlužni servis za bicikle, stalak za bicikle, klupe i koševi za smeće). Također, predviđena je postava 5 edukativnih tabli s ciljem educiranja i informiranja o općekorisnim funkcijama šuma. Ukupna vrijednost projekta je 777.507,50 kuna.

### **Civilno društvo i udruge**

Udruga je svaki oblik slobodnog i dobrovoljnog udruživanja više fizičkih, odnosno pravnih osoba koje se radi zaštite njihovih probitaka ili zauzimanja za zaštitu ljudskih prava i sloboda, zaštitu okoliša i prirode i održivi razvoj, te za humanitarna, socijalna, kulturna, odgojno-obrazovna, znanstvena, sportska, zdravstvena, tehnička, informacijska, strukovna ili druga uvjerenja i ciljeve. Njihovo osnivanje i djelovanje uređeno je Zakonom o udrugama („Narodne novine“ broj 74/14, 70/17 i 98/19), a upisuju se u Registar udruga u nadležnom upravnom tijelu Koprivničko-križevačke županije.

Prema podacima iz Registra udruga iz prosinca 2020. godine na području Općine Legrad registrirano je ukupno 25 aktivnih udruga. Međutim, nakon stupanja na snagu Zakona o udrugama udruge su bile dužne uskladiti svoje statute. One udruge koje to do danas nisu napravile nisu u Registru udruga niti razvrstane prema području djelovanja nego je naveden preneseni podatak o vrsti djelatnosti iz starog statuta, uz napomenu da statut nije usklađen sa Zakonom, te se samo formalno vode kao aktivne. U skladu sa Zakonom nad njima se provodi inspekcijski nadzor od strane nadležnog ureda te se brišu iz Registra udruga ukoliko se utvrdi da nisu stvarno aktivne.

**Tablica 18.: Aktivne udruge prema području djelovanja u Općini Legrad**

| PODRUČJE DJELOVANJA         | NAZIV UDRUGE                               | BROJ ČLANOVA |
|-----------------------------|--|--------------|
| <b>ZAŠTITA I SPAŠAVANJE</b> | Vatrogasna zajednica Općine Legrad         |              |
|                             | Dobrovoljno vatrogasno društvo Legrad      | 100          |
|                             | Dobrovoljno vatrogasno društvo Veliki Otok | 61           |
|                             | Dobrovoljno vatrogasno društvo Zablatje    | 41           |

|  |  |        |
|--|--|--------|
|  | Dobrovoljno vatrogasno društvo Selnica Podravska   | 56     |
|  | Dobrovoljno vatrogasno društvo Kutnjak - Antolovec | 62     |
| <b>SOCIJALNA DJELATNOST<br/>LJUDSKA PRAVA<br/>MEĐUNARODNA SURADNJA</b> | Udruga žena Legrad                                 | 32     |
|  | Udruga žena Kutnjak – Antolovec                    | 28     |
|  | Udruga žena Selnica Podravska                      | 26     |
| <b>SPORT I NOMENKLATURA<br/>SPORTOVA</b>                               | Nogometni klub „Graničar“ Legrad                   | 90     |
|  | Nogometni klub „Drava“ Selnica Podravska           | oko 40 |
|  | Nogometni klub „Udarnik“ Zablatje                  | 27     |
|  | Sportsko ribolovni klub „Smuč“ Legrad              | oko 90 |
| <b>KULTURA I UMJETNOST<br/>ZAŠTITA OKOLIŠA I PRIRODE</b>               | Kulturno-umjetničko društvo „Zrin“ Legrad          | oko 80 |
|  | Ekološka udruga „Legrad“                           | 65     |
| <b>GOSPODARSTVO</b>  | Lovačka udruga „Kuna“ Legrad                       | Oko 40 |
| <b>TEHNIČKA KULTURA</b>  | INFOKATALOG – udruga za informatiku                | N/P    |
| <b>DUHOVNOST</b>   | Udruga kršćana – Duhovni impulsi                   | N/P    |

Izvori: Registar udruga – Ministarstvo pravosuđa i uprave, <https://registri.uprava.hr/#!udruge>, ožujak 2021.

Web stranica Općine Legrad, <https://opcinalegrad.hr/>

Procjena rizika od velikih nesreća za Općinu Legrad, 2018. godina

Analiza upravljanja i raspolaganja nogometnim igralištima u vlasništvu Općine Legrad, 2018. godina

Facebook stranica KUD-a Zrin Legrad, <https://hr->

[hr.facebook.com/pg/kudzrinlegrad/about/?ref=page\\_internal](https://hr.facebook.com/pg/kudzrinlegrad/about/?ref=page_internal)

Napomena: U tablici su navedene samo udruge koje su uskladile svoje Statute sa Zakonom i za koje je poznato područje djelovanja.

### **Europa za građane**

Program **Europa za građane** je program Europske unije koji promiče suradnju europskih zemalja u područjima vezanima za zajedničku europsku povijest i aktivno europsko građanstvo. Svrha Programa jest potaknuti građane Europe na promišljanje zajedničkih vrijednosti te na uključivanje u procese oblikovanja politika na EU razini, s ciljem osnaživanja osjećaja europskog identiteta i pripadnosti Europskoj uniji. Općina Legrad je unutar ovog programa provela tri EU projekta.

**7. Europski piknik** je projekt proveden od 9. do 11. lipnja 2017. godine u organizaciji Općine Legrad za koji je dobiveno 25.000 eura bespovratnih sredstava. Projekt se sastojao od kulturnih, kulinarskih i sportskih aktivnosti, te niza prezentacija i rasprava o Europskoj uniji i problemima koji ju danas muče. U projektu je sudjelovalo 19 općina iz 10 europskih zemalja: Legrad (Hrvatska - organizator), Felsőnyek, Ortilos, Alsónyék, Zakany, Zakanyfalva, Kápolnásnyék, Tótszerdahely (Mađarska), Cierna Voda, Kalnica, Vrakuň (Slovačka), Kastl (Njemačka), Altopiano della Vigolana (Italija), Dobrovnik (Slovenija), Auseu, Culciu Mare (Rumunjska), Złotorya (Poljska), Brezova (Češka), Niknći (Srbija). S obzirom na uspješnost projekta, 2020. godine za sufinanciranje je prijavljen projekt 12. Europski piknik koji bi se u Legradu trebao održati 2021. godine.



Slika 17.: Logo EU projekta Europe on a doorstep

Izvor: Općina Legrad, <https://opcinalegrad.hr/eu-projekt-europe-on-a-doorstep/>

**Europe on a Doorstep** je projekt proveden od siječnja 2019. do siječnja 2020. godine. Vodeći partner na projektu je župa Vila Boa do Bispo iz Portugala te, osim Općine Legrad kao predstavnika Hrvatske, općine i organizacije iz Bugarske, Poljske, Latvije, Srbije, Grčke, Makedonije, Italije, Španjolske i Rumunjske. Cilj projekta bio je međusobno približiti stanovnike Europske unije u godini EU izbora, ali i poslije te uspostaviti kooperaciju, razmjenu iskustava, podizanje kapaciteta uključenih zajednica i razviti plan aktivnosti za EU izbore 2019.

**EUROPE IS SOLIDARITY: Legrad International Forum** održan je od 14. do 16. lipnja 2019. godine povodom Dana Općine Legrad. Događaj je organizirala Općina Legrad, a okupio je predstavnike 22 općina iz 10 europskih zemalja: Italije, Njemačke, Slovenije, Mađarske, Slovačke, Češke, Rumunjske, Srbije, Poljske i Hrvatske. Vrijednost projekta iznosila je 25.000 eura te je 100% financirana EU sredstvima. Cilj projekta bilo je poticanje solidarnosti i jedinstva, zbližavanje i povezivanje zajednica te učenje tuđih kultura i internacionalne diskusije, postignut je kroz razne prezentacije, kulturno-umjetnički program, kulinarska i sportska natjecanja te internacionalno natjecanje u crtanju grafita, ali i zabavni sadržaj.

Tablica 19.: Pregled investicija i projekata u društvenim sadržajima na području Općine Legrad

| GODINA                                      | PROJEKT  | LOKACIJA                            | SUFINANCIRANJE | UKUPAN IZNOS (kn) |
|---|--|-------------------------------------|----------------|-------------------|
| <b>IZRADA PROJEKTNE DOKUMENTACIJE</b>       |  |                                     |                |                   |
| 2017.                                       | Izrada energetskih certifikata za zgrade u vlasništvu Općine                   | sva naselja                         | -              | 14.950,00         |
| 2018.                                       | Izgradnja igrališta na pijesku i na vodi                                       | Šoderica                            | -              | 2.000,00          |
|   | Uređenje vanjskog dječjeg igrališta u Dječjem vrtiću „Dabrić“                  | Legrad                              | -              | 7.125,00          |
|   | Dogradnja vatrogasnog spremišta  | Legrad                              | -              | 12.500,00         |
|   | Sportski park Fizeš  | Legrad                              | -              | 6.250,00          |
|   | Rekonstrukcija mrtvačnice  | Mali Otok                           | -              | 16.250,00         |
|   | Proširenje groblja i izgradnja parkirališta                                    | Selnica Podravska                   | -              | 16.875,00         |
| 2020.                                       | Uređenje trim staze stara Mečkinja   | Legrad                              | -              | 23.750,00         |
| <b>REKONSTRUKCIJA, GRADNJA I ODRŽAVANJE</b> |  |                                     |                |                   |
| 2017.                                       | Zamjena stolarije na objektu Općine  | Legrad                              | -              | 22.929,34         |
|   | Zamjena stolarije na objektu društvenog doma                                   | Legrad                              | -              | 19.950,99         |
|   | Zamjena krovišta na objektu svlačionica  | Legrad                              | -              | 13.800,00         |
|   | Postava sprava za dječja igrališta   | Legrad, Selnica Podravska, Zablatje | -              | 47.562,50         |
|   | Sanacija krovišta na mrtvačnici  | Mali Otok                           | -              | 31.980,00         |
|   | Sanacija krovišta na ugostiteljskom objektu i pečenjari uz nogometno igralište | Legrad                              | -              | 44.711,71         |

|                           |   |                                     |  |   |
|---------------------------|---|-------------------------------------|--|---|
|                           | Rekonstrukcija vatrogasnog doma                             | Legrad                              | Ministarstvo regionalnog razvoja i fondova Europske unije (150.000,00)         | 229.875,00 + 52.569,58 (dodatni radovi) |
|                           | Bojanje fasade na objektu katoličke mrtvačnice              | Legrad                              | -  | 17.075,00                               |
|                           | Krajobrazno uređenje parkova                                | Veliki Otok                         | Ministarstvo graditeljstva i prostornoga uređenja (100.000,00)                 | 178.949,31                              |
|                           | Zamjena stolarije na objektu svlačionica i izrada špaleta   | Zablatje                            | -  | 24.031,56                               |
| <b>2018.</b>              | Uređenje vanjskog dječjeg igrališta Dječjeg vrtića "Dabrić" | Legrad                              | Ministarstvo za demografiju, obitelj, mlade i socijalnu politiku (100.000,00)  | 247.437,50                              |
| <b>2019.</b>              | Radovi I. faze rekonstrukcije Sportskog parka Fizeš         | Legrad                              | -  | 230.000,00                              |
|                           | Nabava opreme za dječja igrališta u naseljima Općine        | Legrad, Selnica Podravska, Zablatje | -  | 44.800,00                               |
|                           | Rekonstrukcija vatrogasnog spremišta                        | Legrad                              | -  | 160.000,00                              |
|                           | Izgradnja nadstrešnice                                      | Legrad                              | -  | 28.000,00                               |
| <b>2019./2020.</b>        | Proširenje groblja i izgradnja parkirališta                 | Selnica Podravskoj                  | -  | 734.410,80                              |
| <b>2020./2021.</b>        | Rekonstrukcija mrtvačnice                                   | Mali Otok                           | LAG Mura Drava Europski poljoprivredni fond za ruralni razvoj (85%-297.600,00) | 348.797,70                              |
| <b>OSTALI EU PROJEKTI</b> |   |                                     |  |   |
| <b>2017.</b>              | 7. Europski piknik  |                                     | Europa za građane  | 25.000 eura                             |
| <b>2019.</b>              | VEI Legrad kulture  |                                     | Ministarstvo kulture   | 6.696,00                                |
|                           | Europe on a Doorstep  |                                     | Europa za građane  | -                                       |
|                           | Europe is Solidarity: Legrad International Forum            |                                     | Europa za građane  | 25.000 eura                             |
| <b>2018.-2020.</b>        | Zaželi – Program zapošljavanja žena, Zaposli pa pomoz!      |                                     | Učinkoviti ljudski potencijali   | 795.991,00                              |

Izvor: Službeni podaci Općine Legrad

## II – 3. Gospodarske djelatnosti

Okosnica gospodarstva Općine Legrad je primarni sektor djelatnosti, odnosno poljoprivreda te eksploatacija mineralnih sirovina. Osim poljoprivrede, čije je obavljanje prvenstveno organizirano kroz registrirana poljoprivredna gospodarstva, značajna je i uloga građevinarstva. Tu činjenicu dokazuje da je, prema podacima Državnog zavoda za statistiku u 2019. godini, u sektoru građevinarstva broj zaposlenih iznosio 23, a to je oko 26% ukupnog broja zaposlenih (88) s područja Legrad. Osim u građevinarstvu najveći broj zaposlenih je u obrazovanju, čak 45 (51%) i trgovini na veliko i na malo; popravak motornih vozila i motocikala, ukupno 10 zaposlenih (11%).

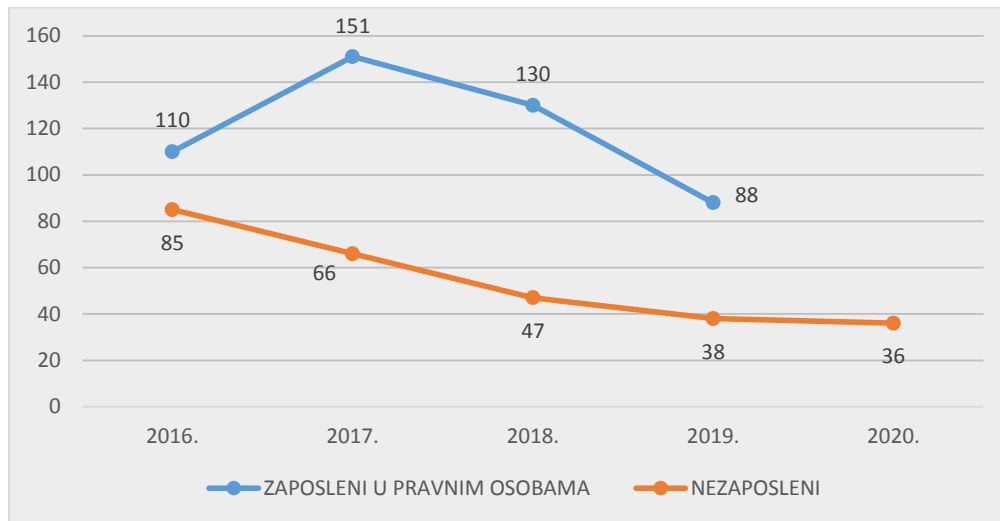
Istraživanje o zaposlenima u pravnim osobama provodi Državni zavod za statistiku na godišnjoj razini, sa stanjem 31. ožujka, a obuhvaća pravne osobe svih oblika vlasništva na teritoriju Republike Hrvatske koje uključuju trgovačka društva, poduzeća, ustanove, tijela, fondove, udruge, organizacije i dijelove onih pravnih osoba koje obavljaju djelatnost različitu od pravne osobe, kao i one čije je sjedište na području drugoga grada/općine. Izvještaj podnose i pravne osobe u osnivanju, kao i one koje su u likvidaciji. Obuhvaćeni su svi zaposleni koji imaju zasnovan radni odnos bez obzira na vrstu radnog odnosa i duljinu radnog vremena. U podatke o broju zaposlenih u pravnim osobama nije uključena procjena broja zaposlenih u pravnim osobama koje imaju manje od 10 zaposlenih za koje nije primljen izvještaj. Također, istraživanjem nisu obuhvaćeni zaposleni u obrtu i slobodnim profesijama ni osobe koje svoju aktivnost obavljaju na individualnim poljoprivrednim gospodarstvima.

Tablica 20.: Broj zaposlenih u pravnim osobama po djelatnostima, stanje 31.ožujka

| DJELATNOST  | BROJ ZAPOSLENIH |            |            |           |            | RAZLIKA       |  |
|---|-----------------|------------|------------|-----------|------------|---------------|--|
|   | 2016.           | 2017.      | 2018.      | 2019.     |            |               |  |
| Poljoprivreda, šumarstvo i ribarstvo  | 16              | 3          | 30         | 2         | -14        | -87,5%        |  |
| Rudarstvo i vađenje   | -               | -          | -          | -         | -          | -             |  |
| Prerađivačka industrija   | 3               | 3          | 9          | -         | -3         | -100,0%       |  |
| Opskrba električnom energijom, plinom, parom i klimatizacija                                  | -               | -          | -          | -         | -          | -             |  |
| Opskrba vodom; uklanjanje otpadnih voda, gospodarenje otpadom te djelatnosti sanacije okoliša | 24              | 24         | -          | -         | -24        | -100,0%       |  |
| Građevinarstvo  | 5               | 22         | 21         | 23        | 18         | 360,0%        |  |
| Trgovina na veliko i na malo; popravak motornih vozila i motocikala                           | 15              | 21         | 17         | 10        | -5         | -33,3%        |  |
| Prijevoz i skladištenje   | 1               | 2          | 1          | 1         | 0          | 0,0%          |  |
| Djelatnosti pružanja smještaja te pripreme i usluživanja hrane                                | -               | -          | -          | -         | -          | -             |  |
| Informacije i komunikacije  | -               | -          | -          | -         | -          | -             |  |
| Financijske djelatnosti i djelatnosti osiguranja  | 1               | 2          | 2          | 1         | 0          | 0,0%          |  |
| Poslovanje nekretninama   | -               | -          | -          | -         | -          | -             |  |
| Stručne, znanstvene i tehničke djelatnosti  | 1               | 26         | 2          | 1         | 0          | 0,0%          |  |
| Administrativne i pomoćne uslužne djelatnosti   | -               | -          | -          | 1         | 1          | -             |  |
| Javna uprava i obrana; obvezno socijalno osiguranje   | 4               | 4          | 4          | 3         | -1         | -25,0%        |  |
| Obrazovanje   | 40              | 43         | 43         | 45        | 5          | 12,5%         |  |
| Djelatnosti zdravstvene zaštite i socijalne skrbi   | -               | 1          | 1          | 1         | 1          | -             |  |
| Umjetnost, zabava i rekreacija  | -               | -          | -          | -         | -          | -             |  |
| Ostale uslužne djelatnosti  | -               | -          | -          | -         | -          | -             |  |
| <b>UKUPNO</b>   | <b>110</b>      | <b>151</b> | <b>130</b> | <b>88</b> | <b>-22</b> | <b>-20,0%</b> |  |

Izvor: Državni zavod za statistiku – Zaposlenost i place, Zaposleni u pravnim osobama po županijama i gradovima/općinama prema NKD-u 2007, stanje 31.ožujka 2016. – 31.ožujka 2019.

Trend povećanja broja zaposlenih vidljiv je na razini Republike Hrvatske i Koprivničko-križevačke županije. Međutim, prema podacima Državnog zavoda za statistiku, Općina Legrad od 2017. godine, kada broj zaposlenih u pravnim osobama iznosi najvećih 151, bilježi pad broja zaposlenih. 2019. godine taj broj iznosi 88, što je pad za čak 42% u odnosu na 2017. godinu. To je posljedica brisanja određenih poslovnih subjekata i drugačijeg načina registriranja osoba koje se bave poljoprivrednim djelatnostima. Istovremeno, broj nezaposlenih, prema podacima Hrvatskog zavoda za zapošljavanje u razdoblju od 2016. do 2020. godine pada za čak 57%, i u 2019. godini iznosi 36. Međutim, pad stope nezaposlenosti nije samo rezultat jačanja gospodarstva, već je i posljedica sezonskog načina rada, iseljavanja stanovništva ili brisanja osoba iz registra nezaposlenih.



**Grafikon 4.: Kretanje broja zaposlenih u pravnim osobama i nezaposlenih osoba u Općini Legrad**

Izvori: Državni zavod za statistiku – Statističko izvješće, Zaposlenost i plaće u 2016.

Gradovi u statistici, Zaposleni u pravnim osobama, <https://www.dzs.hr/>  
 Hrvatski zavod za zapošljavanje – Statistika, Registrirana nezaposlenost  
<https://statistika.hzz.hr/Statistika.aspx?tiplzvjestaja=1>

## II – 3.1. Poljoprivreda

Poljoprivreda je tradicionalno jedna od značajnijih grana gospodarstva na prostoru Općine Legrad. Prema podacima Agencije za plaćanja u poljoprivredi, ribarstvu i ruralnom razvoju registrirano je ukupno 212 poljoprivrednih gospodarstava sa sjedištem u Općini. Od toga su 3 poljoprivredna gospodarstva registrirana kao obrt, 26 kao samoopskrbno poljoprivredno gospodarstvo, 6 kao trgovačko društvo, a ostalih 177 kao obiteljsko gospodarstvo. Ukupan broj članova OPG-a u 2020. godini iznosi 189. U Koprivničko-križevačkoj županiji 2020. godine postoji ukupno 10.006 registriranih poljoprivrednih gospodarstava, od kojih je 9.385 OPG-a koji imaju ukupno 10.263 člana. Usporedbom podataka vidljivo je da broj poljoprivrednih gospodarstava na području Općine Legrad čini 2,1% ukupnog broja na razini Županije, broj OPG-a u Općini čini 1,9% ukupnog broja OPG-a Županije, a broj članova OPG-a 1,8% registriranih članova na razini Županije.

Na razini cijele države događale su se određene manipulacije sa zakonskom regulativom koje su dovele do neslaganja broja članova u odnosu na broj registriranih obiteljskih poljoprivrednih gospodarstava. Zbog nastale situacije pokrenut je proces usklađivanja uvjeta poslovanja obiteljskih poljoprivrednih gospodarstava sukladno članku 52. Zakona o obiteljskom poljoprivrednom gospodarstvu („Narodne novine“ broj 29/18 i 32/19).

Tablica 21.: Broj poljoprivrednih gospodarstava prema tipu i spolu

| TIP                | OBITELJSKO GOSPODARSTVO |            |            | OBRT     |          |          | SAMOOPSKRIBNO POLJOPRIVREDNO GOSPODARSTVO |           |           | TRGOVAČKO DRUŠTVO |          |          | UKUPNO     |
|--------------------|-------------------------|------------|------------|----------|----------|----------|---|-----------|-----------|-------------------|----------|----------|------------|
|                    | Ž                       | M          | U          | Ž        | M        | U        | Ž   | M         | U         | Ž                 | M        | U        |            |
| <b>SPOL/UKUPNO</b> | <b>Ž</b>                | <b>M</b>   | <b>U</b>   | <b>Ž</b> | <b>M</b> | <b>U</b> | <b>Ž</b>                                  | <b>M</b>  | <b>U</b>  | <b>Ž</b>          | <b>M</b> | <b>U</b> | <b>U</b>   |
| Antolovec          | 4                       | 6          | 10         | -        | -        | -        | 1   | 2         | 3         | -                 | -        | -        | 13         |
| Kutnjak            | 9                       | 32         | 41         | -        | -        | -        | 4   | 3         | 7         | -                 | 1        | 1        | 49         |
| Legrad             | 5                       | 16         | 21         | -        | 2        | 2        | 2   | 3         | 5         | 1                 | 1        | 2        | 30         |
| Mali otok          | 5                       | 6          | 11         | -        | 1        | 1        | -   | 3         | 3         | -                 | -        | -        | 15         |
| Selnica podravska  | 5                       | 22         | 27         | -        | -        | -        | -   | 3         | 3         | -                 | -        | -        | 30         |
| Veliki otok        | 6                       | 27         | 33         | -        | -        | -        | -   | 4         | 4         | 1                 | 1        | 2        | 39         |
| Zablatje           | 14                      | 20         | 34         | -        | -        | -        | 1   |           | 1         | 1                 | -        | 1        | 36         |
| <b>UKUPNO</b>      | <b>48</b>               | <b>129</b> | <b>177</b> | <b>-</b> | <b>3</b> | <b>3</b> | <b>8</b>                                  | <b>18</b> | <b>26</b> | <b>3</b>          | <b>3</b> | <b>6</b> | <b>212</b> |

Izvor: Agencija za plaćanja u poljoprivredi, ribarstvu i ruralnom razvoju, <https://www.aprrr.hr/upisnik-poljoprivrednika/>, stanje 31.12.2020.

Tablica 22.: Usporedba broja OPG-a i broja članova OPG-a

|                   | BROJ OPG-A | BROJ ČLANOVA |
|-------------------|------------|--------------|
| Antolovec         | 10         | 7            |
| Kutnjak           | 41         | 38           |
| Legrad            | 21         | 22           |
| Mali otok         | 11         | 10           |
| Selnica Podravska | 27         | 32           |
| Veliki otok       | 33         | 46           |
| Zablatje          | 34         | 34           |
| <b>UKUPNO</b>     | <b>177</b> | <b>189</b>   |

Izvor: Agencija za plaćanja u poljoprivredi, ribarstvu i ruralnom razvoju <https://www.aprrr.hr/upisnik-poljoprivrednika/>, stanje 31.12.2020.

Obrazovna i dobna struktura nositelja OPG-a odraz je stanja na državnoj i županijskoj razini. Najveći dio nositelja OPG-a sa sjedištem u Općini Legrad, ukupno 100, čini dobna skupina iznad 65 godina starosti, što iznosi 47,2% ukupnog broja nositelja. Zastupljenost broja nositelja u dobnim skupinama između 46 i 64 godina kreće se između 15 i 22. Ukupan broj nositelja u tim dobnim skupinama iznosi 74 i čini 34,9% ukupnog broja nositelja. Najmanji je broj nositelja u dobnj skupini između 41 i 45 godina, samo 12. Međutim, pozitivan trend vidljiv je u povećanju broja nositelja dobnih skupina ispod 41 godine starosti. Njih je ukupno 26 i čine oko 12,3% ukupnog broja.

Tablica 23.: Dobna struktura nositelja obiteljskih poljoprivrednih gospodarstava

|                   | < 41      | 41-45     | 46-50     | 51-55     | 56-60     | 61-64     | >=65       | UKUPNO     |
|-------------------|-----------|-----------|-----------|-----------|-----------|-----------|------------|------------|
| Antolovec         | -         | -         | -         | 3         | -         | 1         | 9          | 13         |
| Kutnjak           | 5         | 3         | 3         | 4         | 3         | 5         | 26         | 49         |
| Legrad            | 4         | 3         | 2         | 2         | 5         | 2         | 12         | 30         |
| Mali otok         | 3         | -         | -         | 1         | 3         | 2         | 6          | 15         |
| Selnica Podravska | 3         | 2         | 4         | 6         | 3         | 1         | 11         | 30         |
| Veliki otok       | 7         | 4         | 2         | 3         | 4         | 3         | 16         | 39         |
| Zablatje          | 4         | -         | 4         | 2         | 4         | 2         | 20         | 36         |
| <b>UKUPNO</b>     | <b>26</b> | <b>12</b> | <b>15</b> | <b>21</b> | <b>22</b> | <b>16</b> | <b>100</b> | <b>212</b> |

Izvor: Agencija za plaćanja u poljoprivredi, ribarstvu i ruralnom razvoju, <https://www.aprrr.hr/upisnik-poljoprivrednika/>, stanje 31.12.2020.



U skladu s dobnom strukturom očekivana je i raspodjela nositelja prema stupnju obrazovanja. Ako izuzmemo skupinu nositelja OPG-a za koje nema podataka o stupnju obrazovanja, njih ukupno 59 koji čine 32,5% ukupnog broja nositelja, najveći je broj nositelja sa završenom osnovnom školom. Tih nositelja je ukupno 62 koji čine 29,2% ukupnog broja nositelja. Srednjoškolsko obrazovanje ima 40 nositelja, odnosno 18,9% ukupnog broja, a nezavršenu osnovnu školu njih 31, tj. 14,6% od ukupnog broja. Sukladno povećanju nositelja u mlađim dobnim skupinama raste i broj nositelja s visokoškolskim obrazovanjem. Trenutno u Općini 10 nositelja ima završeno visokoškolsko obrazovanje što čini 4,7% ukupnog broja nositelja. Ovaj trend postaje sve prisutniji na županijskoj i državnoj razini s obzirom da suvremeni trendovi u poljoprivrednoj proizvodnji zahtijevaju edukaciju i tehnološka ulaganja kako bi se postigla isplativa produktivnost.

**Tablica 24.: Obrazovna struktura nositelja obiteljskih poljoprivrednih gospodarstava**

|                   | NEMA PODATKA | NEZAVRŠENA OSN. ŠKOLA | OSNOVNA ŠKOLA | SREDNJA ŠKOLA | VISOKOŠKOLSKO OBRAZOVANJE | UKUPNO |
|-------------------|--------------|-----------------------|---------------|---------------|---------------------------|--------|
| Antolovec         | 5            | 1                     | 5             | 1             | 1                         | 13     |
| Kutnjak           | 15           | 6                     | 19            | 6             | 3                         | 49     |
| Legrad            | 10           | 4                     | 4             | 10            | 2                         | 30     |
| Mali otok         | 5            | 2                     | 2             | 5             | 1                         | 15     |
| Selnica Podravska | 11           | 4                     | 8             | 7             | 0                         | 30     |
| Veliki otok       | 8            | 9                     | 12            | 8             | 2                         | 39     |
| Zablatje          | 15           | 5                     | 12            | 3             | 1                         | 36     |
| <b>UKUPNO</b>     | 69           | 31                    | 62            | 40            | 10                        | 212    |

Izvor: Agencija za plaćanja u poljoprivredi, ribarstvu i ruralnom razvoju, <https://www.apprrr.hr/upisnik-poljoprivrednika/>, stanje 31.12.2020.

## II – 3.1.1. ARKOD sustav

ARKOD je evidencija uporabe poljoprivrednog zemljišta na području Republike Hrvatske koju u digitalnom grafičkom obliku vodi Agencija za plaćanja u poljoprivredi, ribarstvu i ruralnom razvoju (APPRRR). ARKOD parcele predstavljaju neprekinute površine poljoprivrednog zemljišta koje obrađuje jedan poljoprivrednik, klasificirane s obzirom na vrstu uporabe poljoprivrednog zemljišta iz Priloga I. Pravilnika o evidenciji uporabe poljoprivrednog zemljišta („Narodne novine“ broj 54/19 i 126/19). Upis poljoprivrednog zemljišta – vektorizacija ARKOD poligona provodi se metodom fotointerpretacije poljoprivrednog zemljišta na DOF podlogama u mjerilu 1:5.000. Evidentiraju se sve parcele površine jednake ili veće od 0,05 ha, odnosno parcele pod staklenicima/plasticima, vinogradima i iskrčenim vinogradima s površinom jednakom ili većom od 0,005 ha. ARKOD podaci koriste se unutar IAKS sustava za praćenje potpora vezanih uz površine.

**Tablica 25.: Ukupna površina ARKOD parcela**

| NASELJE           | UKUPNA POVRŠINA ARKOD PARCELA (ha) |          |         |        | UKUPAN BROJ ARKOD PARCELA |       |         |        |
|-------------------|------------------------------------|----------|---------|--------|---------------------------|-------|---------|--------|
|                   | 2017.                              | 2020.    | RAZLIKA |        | 2017.                     | 2020. | RAZLIKA |        |
| Antolovec         | 59,90                              | 57,29    | -2,60   | -4,35% | 162                       | 152   | -10     | -6,17% |
| Kutnjak           | 508,42                             | 509,94   | 1,52    | 0,30%  | 1.193                     | 1.179 | -14     | -1,17% |
| Legrad            | 1.615,20                           | 1.599,36 | -15,84  | -0,98% | 1.467                     | 1.449 | -18     | -1,23% |
| Mali otok         | 177,17                             | 167,12   | -10,05  | -5,67% | 341                       | 327   | -14     | -4,11% |
| Selnica Podravska | 278,25                             | 267,24   | -11,01  | -3,96% | 525                       | 500   | -25     | -4,76% |
| Veliki otok       | 391,57                             | 381,32   | -10,25  | -2,62% | 731                       | 721   | -10     | -1,37% |
| Zablatje          | 327,07                             | 321,11   | -5,96   | -1,82% | 749                       | 713   | -36     | -4,81% |
| <b>UKUPNO</b>     | 3.357,59                           | 3.303,40 | -54,19  | -1,61% | 5.168                     | 5.041 | -127    | -2,46% |

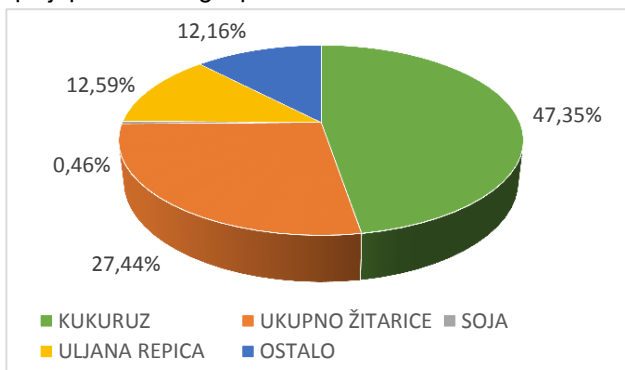
Izvor: Agencija za plaćanja u poljoprivredi, ribarstvu i ruralnom razvoju, ARKOD baza podataka na dan 31.12.2017. i 31.12.2020., <https://www.apprrr.hr/arkod/>

U promatranom razdoblju broj poljoprivrednih gospodarstava sa sjedištem u Legradu registriranih u ARKOD sustavu pao je sa 215 na 198, odnosno za gotovo 8%. Najveći broj poljoprivrednih gospodarstava, prema podacima za 2020. godinu, ima sjedište u Kutnjaku, njih 49 što čini 24,7% ukupnog broja. Osim Kutnjaka ističu se i naselja Veliki Otok s 35 poljoprivrednih gospodarstava (17,7%), Zablatje s 34 poljoprivredna gospodarstva (17,2%) i Selnica Podravska s 29 poljoprivrednih gospodarstava (14,6%). Čak 50% poljoprivrednih gospodarstava spadaju u skupinu koja u posjedu ima manje od 3 ha, ukupno njih 99. Od 3 ha do 20 ha poljoprivrednog zemljišta posjeduje 71 poljoprivredno gospodarstvo, a od 20 do 100 ha njih 24. Osim navedenih u Općini Legrad registrirana su i 4 poljoprivredna gospodarstva koja posjeduju između 100 i 1500 ha.

Ukupan broj registriranih ARKOD parcela na području Općine Legrad iznosi 5.041. U odnosu na 2017. godinu broj je smanjen za 127, odnosno 2,5%. Također, ukupna površina ARKOD parcela se smanjila za 54,19 ha, odnosno 1,61% i u prosincu 2020. godine iznosi 3.303,4 ha. Iako je broj poljoprivrednih gospodarstava u postotku značajno manji, taj pad nije se jednako odrazio na broj i površinu ARKOD parcela. S obzirom na to i na podatke o veličinama ukupnog posjeda može se zaključiti da se usprkos usitnjenosti parcela postupno okrupnjava poljoprivredno zemljište u jedan posjed. To otvara i veće mogućnosti za korištenje potpora u poljoprivrednoj djelatnosti.

Prema vrsti uporabe poljoprivrednog zemljišta najveći je udio oranica. Njihova površina iznosi 3.278,22 ha, što čini 99% svih površina iz ARKOD sustava, a ukupan broj oranica iznosi 4.926, odnosno 97,7% ukupnog broja ARKOD parcela. Osim oranica, najviše je registriranih livada (64) ukupne površine 11,6 ha, što čini 0,4% ukupne površine ARKOD parcela. Ukupno 43 parcele voćnjaka zauzimaju 12,25 ha poljoprivrednih površina. Ostale vrste uporabe, staklenici i pašnjaci zauzimaju pojedinačno relativno male površine i imaju površinu od 1,21 ha. Samo 0,12 ha površine vodi se kao privremeno neodržavana parcela, odnosno na 1 parceli poljoprivrednik trenutno ne obavlja poljoprivrednu djelatnost utvrđenu *Zakonom o poljoprivredi* („Narodne novine“ broj 118/18, 42/20 i 127/20) odnosno ne proizvodi poljoprivredne proizvode niti održava poljoprivredne površine u stanju pogodnom za ispašu ili uzgoj.

Prema Strategiji razvoja poljoprivrede Općine Legrad za razdoblje od 2018. do 2028. godine i korištenim podacima iz ARKOD sustava iz 2018. godine na području Općine Legrad dominira uzgoj kukuruza, ozimih strmih žitarica, prvenstveno pšenice i ječma te uljane repice i soje, pri čemu kukuruz čini 49% uzgoja, a strne žitarice 33% što ukazuje na dominantno dvopolje kukuruz – ozima pšenica. Uljana repica čini 10% ukupnog uzgoja, a soja 4%. Poljoprivredna proizvodnja povrća, voća, cvijeća, ljekovitog bilja i vinove loze zastupljena je u maloj mjeri. Većina tala koja se intenzivno koriste za uzgoj ratarskih kultura je dobre kvalitete, a nedostaci koji postoje mogu se ukloniti odgovarajućim zahvatima. Prema podacima za 2020. godinu iz aplikacije Agronet namijenjene za pomoć poljoprivrednim gospodarstvima i ostalim korisnicima u ostvarivanju prava na potpore u poljoprivredi,



**Grafikon 5.: Zastupljenost kultura u uzgoju**

Izvor: Agronet, Tražene kulture na Jedinstvenom zahtjevu iz 2020. <https://www.apprrr.hr/agronet/>

zastupljenost pojedinih kultura u uzgoju nije se znatno izmijenila. I dalje prevladava uzgoj kukuruza na površini od 1.164 ha i čini 47% ukupnog uzgoja te žitarica na površini od 674 ha čime čine 27% ukupnog uzgoja. U manjoj mjeri je u porastu uzgoj uljane repice koji čini 12,5% ukupnog uzgoja na površini od 309,5 ha, a u padu uzgoj soje koji u 2020. godini čini samo 0,5% ukupnog uzgoja, odnosno samo jedno poljoprivredno gospodarstvo registriralo je uzgoj ove kulture na 11,3 ha poljoprivredne površine. S obzirom na to u porastu je uzgoj drugih kultura koji sada čini oko 12% ukupnog uzgoja.

Tablica 26.: Poljoprivredna gospodarstva u ARKOD sustavu s obzirom na veličinu posjeda

| NASELJE           | BROJ PG-A S OBIROM NA VELIČINU UKUPNOG POSJEDA |           |           |           |            |           |               |          |            |            | RAZLIKA    |               |
|-------------------|--|-----------|-----------|-----------|------------|-----------|---------------|----------|------------|------------|------------|---------------|
|                   | ≤ 3ha  |           | 3 -20ha   |           | 20 – 100ha |           | 100 - 1500 ha |          | UKUPNO     |            |            |               |
|                   | 2017.  | 2020.     | 2017.     | 2020.     | 2017.      | 2020.     | 2017.         | 2020.    | 2017.      | 2020.      |            |               |
| Antolovec         | 7  | 7         | 8         | 5         | -          | 1         | -             | -        | 15         | 13         | -2         | -13,33%       |
| Kutnjak           | 26   | 25        | 24        | 21        | 3          | 3         | -             | -        | 53         | 49         | -4         | -7,55%        |
| Legrad            | 19   | 19        | 6         | 5         | 2          | 2         | -             | -        | 27         | 26         | -1         | -3,70%        |
| Mali otok         | 4  | 3         | 8         | 6         | 1          | 2         | 1             | 1        | 14         | 12         | -2         | -14,29%       |
| Selnica Podravska | 15   | 14        | 12        | 9         | 4          | 5         | 1             | 1        | 32         | 29         | -3         | -9,38%        |
| Veliki otok       | 17   | 14        | 14        | 12        | 6          | 7         | 3             | 2        | 40         | 35         | -5         | -12,50%       |
| Zablatje          | 18   | 17        | 14        | 13        | 2          | 4         | -             | -        | 34         | 34         | 0          | 0,00%         |
| <b>UKUPNO</b>     | <b>106</b>                                     | <b>99</b> | <b>86</b> | <b>71</b> | <b>18</b>  | <b>24</b> | <b>5</b>      | <b>4</b> | <b>215</b> | <b>198</b> | <b>-17</b> | <b>-7,91%</b> |

Izvor: Agencija za plaćanja u poljoprivredi, ribarstvu i ruralnom razvoju, ARKOD baza podataka na dan 31.12.2017. i 31.12.2020., <https://www.apprrr.hr/arkod/>

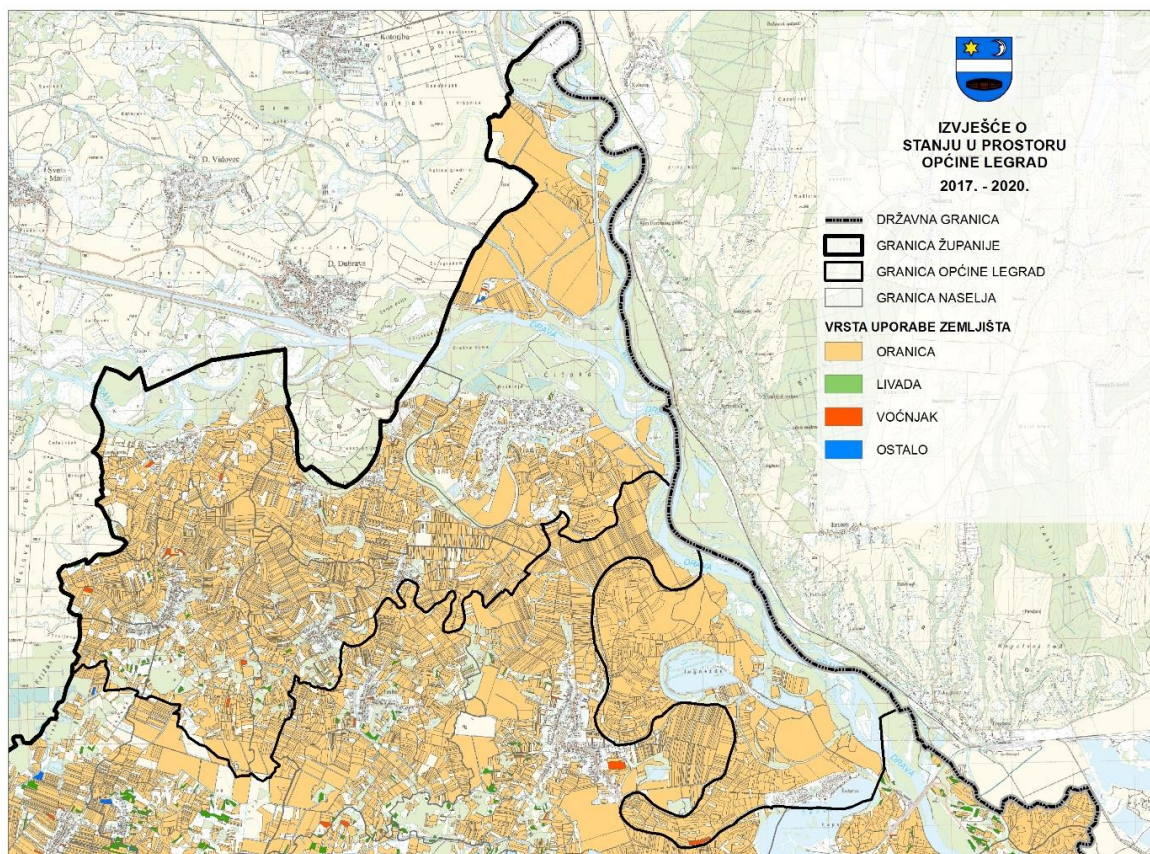
Napomena: Podaci o ARKOD parcelama su prikazani prema grupama s obzirom na ukupnu površinu ARKOD parcela (ha) poljoprivrednika i prostornoj komponenti do kategorije naselja s obzirom na sjedište poljoprivrednog gospodarstva.

Tablica 27.: ARKOD parcele prema vrsti uporabe poljoprivrednog zemljišta

| NASELJE           | ORANICA         |             | STAKLENIK NA ORANICI |          | LIVADA       |           | PAŠNJAK     |          | VOĆNJAK      |           | OSTALE VRSTE UPORABE ZEMLJIŠTA |          | PRIVREMENO NEODRŽAVANA PARCELA |          | UKUPNO          |              |
|-------------------|-----------------|-------------|----------------------|----------|--------------|-----------|-------------|----------|--------------|-----------|--------------------------------|----------|--------------------------------|----------|-----------------|--------------|
|                   | P (ha)          | Broj        | P (ha)               | Broj     | P (ha)       | Broj      | P (ha)      | Broj     | P (ha)       | Broj      | P (ha)                         | Broj     | P (ha)                         | Broj     | P (ha)          | Broj         |
| Antolovec         | 54,35           | 137         | -                    | -        | 2,82         | 14        | -           | -        | -            | -         | -                              | -        | 0,12                           | 1        | 57,29           | 152          |
| Kutnjak           | 499,98          | 1132        | 0,12                 | 3        | 3,95         | 23        | -           | -        | 5,89         | 21        | -                              | -        | -                              | -        | 509,94          | 1.179        |
| Legrad            | 1.595,30        | 1438        | -                    | -        | 0,57         | 4         | 0,70        | 1        | 2,73         | 5         | 0,05                           | 1        | -                              | -        | 1.599,36        | 1.449        |
| Mali otok         | 166,75          | 324         | -                    | -        | 0,07         | 1         | -           | -        | 0,30         | 2         | -                              | -        | -                              | -        | 167,12          | 327          |
| Selnica Podravska | 265,49          | 494         | -                    | -        | 0,18         | 2         | -           | -        | 1,57         | 4         | -                              | -        | -                              | -        | 267,24          | 500          |
| Veliki otok       | 379,18          | 708         | -                    | -        | 0,67         | 3         | 0,34        | 2        | 1,12         | 8         | -                              | -        | -                              | -        | 381,32          | 721          |
| Zablatje          | 317,16          | 693         | -                    | -        | 3,32         | 17        | -           | -        | 0,63         | 3         | -                              | -        | -                              | -        | 321,11          | 713          |
| <b>UKUPNO</b>     | <b>3.278,22</b> | <b>4926</b> | <b>0,12</b>          | <b>3</b> | <b>11,60</b> | <b>64</b> | <b>1,04</b> | <b>3</b> | <b>12,25</b> | <b>43</b> | <b>0,05</b>                    | <b>1</b> | <b>0,12</b>                    | <b>1</b> | <b>3.303,40</b> | <b>5.041</b> |

Izvor: Agencija za plaćanja u poljoprivredi, ribarstvu i ruralnom razvoju, ARKOD baza podataka na dan 31.12.2020., <https://www.apprrr.hr/arkod/>





Slika 18.: Prikaz ARKOD parcela po vrsti uporabe u Općini Legrad

Izvor: Agencija za plaćanja u poljoprivredi, ribarstvu i ruralnom razvoju, ARKOD baza podataka na dan 31.12.2020., <https://www.apprrr.hr/arkod/>

### II – 3.1.2. Program raspolaganja poljoprivrednim zemljištem u vlasništvu Republike Hrvatske

U svrhu raspolaganja poljoprivrednim zemljištem u vlasništvu Države, na temelju članka 29. *Zakona o poljoprivrednom zemljištu* („Narodne novine“ broj 20/18, 115/18 i 98/19), Općina Legrad izradila je 2018. godine *Program raspolaganja poljoprivrednim zemljištem u vlasništvu Republike Hrvatske za Općinu Legrad* („Službeni glasnik Koprivničko-križevačke županije“ broj 20/18). Raspolaganje poljoprivrednim zemljištem u vlasništvu države predstavlja: zakup i zakup za ribnjake, zakup zajedničkih pašnjaka, privremeno korištenje, zamjenu, prodaju, prodaju izravnom pogodbom, davanje na korištenje izravnom pogodbom, razvrgnuće suvlasničke zajednice, osnivanje prava građenja i osnivanje prava služnosti. Glavni ciljevi donošenja Programa su:

- efikasnije raspolaganje poljoprivrednim zemljištem,
- okrupnjavanje zemljišta i stavljanje u funkciju zapuštenog poljoprivrednog zemljišta,
- povećanje proizvodne funkcionalnosti poljoprivrednog zemljišta i
- usklađenje stanja u katastru sa stanjem u zemljišnim knjigama.

Programom raspolaganja na području Općine ukupno je popisano 704 ha državnog poljoprivrednog zemljišta, s tim da je u tu površinu uračunato i 7,3 ha zemljišta koje se nalazi na području Općine Rasinja jer je dio proizvodnih cjelina koje su većim dijelom na području Legrada. Od ukupno utvrđenih površina, trenutno se u višegodišnjem zakupu nalazi oko 345 ha (48,9%), što znači da se prema Programu efektivno može raspolagati s 359 ha zemljišta.

Kao dominantni oblik raspolaganja Program određuje zakup na 25 godina pri čemu je najveća površina koju korisnik može zakupiti 25 ha. Velik dio predmetnog zemljišta nalazi u proizvodno-tehnološkim cjelinama, odnosno području boniteta tla osobito vrijednog i vrijednog obradivog tla (P1 i

P2), koje je sukladno Zakonu o poljoprivrednom zemljištu zabranjeno prodavati. Politici zadržavanja zemlje u javnom vlasništvu doprinosi i činjenica da područje Općine Legrad čini za navodnjavanje najpogodniji prostor u Koprivničko-križevačkoj županiji. Od ukupno 800 ha navodnjavanih površina određenih Županijskim planom navodnjavanja do 2020. godine na legradskom području nalazi se 472 ha poljoprivrednog zemljišta u vlasništvu države. U prilog zakupu, a ograničavanju prodaje ide i činjenica da se značajan dio Općine nalazi na području ekološke mreže.

**Tablica 28.: Prikaz ukupnih površina po oblicima raspolaganja**

| OBLIK RASPOLAGANJA   | POVRŠINA (ha)   |
|--|-----------------|
| površine određene za povrat  | -               |
| površine određene za prodaju<br>- jednokratno, maksimalno do 25%       | 8,9988          |
| površine određene za zakup   | 688,1381        |
| površine određene za zakup za ribnjake                                 | -               |
| površine određene za zakup zajedničkih pašnjaka                        | -               |
| površine određene za ostale namjene<br>- jednokratno, maksimalno do 5% | 7,2469          |
| <b>UKUPNO</b>  | <b>704,3838</b> |

Izvor: Program raspolaganja poljoprivrednim zemljištem u vlasništvu Republike Hrvatske za Općinu Legrad

### II – 3.1.3. Stočarstvo i akvakultura

Farma je, prema Pravilniku o sadržaju, obliku i načinu registracije farmi („Narodne novine“ broj 96/15, 101/18 i 44/19) svako gospodarstvo, objekt ili u slučaju držanja životinja na otvorenom, mjesto na kojemu životinje borave i/ili se uzgajaju ili drže privremeno ili trajno, a čini jedinstvenu proizvodno-tehnološku i epizootološku cjelinu. Sve lokacije na kojima se nalaze domaće životinje i podaci o posjednicima tih životinja upisuju se u Jedinstveni registar domaćih životinja. Prema podacima Hrvatske poljoprivredne agencije, kojoj Ministarstvo poljoprivrede povjerava vođenje Jedinstvenog registra domaćih životinja, na području Općine Legrad do kraja 2020. godine prijavljeno je ukupno 100 farmi od kojih se njih 90 bavi uzgojem svinja, a broj svinja u uzgoju iznosi 24.431. Ako uzmemo u obzir ukupan broj svinja u uzgoju u 2020. godini na razini Koprivničko-križevačke županije koji iznosi 98.627, u Legradu se uzgaja 25% toga broja. Osim svinja 10 gospodarstva registrirano je i za uzgoj goveda, konja i ovaca.

**Tablica 29.: Broj domaćih životinja na registriranim gospodarstvima**

| VRSTA ŽIVOTINJA |                      | 2017.      | 2018.     | 2019.      | 2020.      | RAZLIKA     |               |
|-----------------|----------------------|------------|-----------|------------|------------|-------------|---------------|
| GOVEDA          | BROJ GOSPODARSTAVA   | 30         | 9         | 8          | 6          | -24         | -80,0%        |
|                 | BROJ ŽIVOTINJA       | 97         | 50        | 45         | 36         | -61         | -62,9%        |
| KONJI           | BROJ GOSPODARSTAVA   | 2          | 2         | 2          | 2          | 0           | 0,0%          |
|                 | BROJ ŽIVOTINJA       | 3          | 3         | 4          | 2          | -1          | -33,3%        |
| SVINJE          | BROJ GOSPODARSTAVA   | 173        | 58        | 90         | 90         | -83         | -48,0%        |
|                 | BROJ ŽIVOTINJA       | 13.729     | 25.213    | 18.658     | 24.431     | 10.702      | 78,0%         |
| OVCE            | BROJ GOSPODARSTAVA   | 2          | 2         | 2          | 2          | 0           | 0,0%          |
|                 | BROJ ŽIVOTINJA       | 23         | 20        | 27         | 25         | 2           | 8,7%          |
| <b>UKUPNO</b>   | <b>GOSPODARSTAVA</b> | <b>207</b> | <b>71</b> | <b>102</b> | <b>100</b> | <b>-107</b> | <b>-51,7%</b> |

Izvor: Ministarstvo poljoprivrede, Jedinstveni registar domaćih životinja, stanje 31.12.2017. – 31.12.2020.,

<https://hpa.mps.hr/jrdz-izvjestaji/broj-domacih-zivotinja/>

Napomena: Podaci za goveda, kopitare, ovce i koze ažuriraju se na dnevnoj bazi temeljem označavanja životinja i prijavljenih prometa. Brojno stanje svinja temelji se na podacima iz Godišnje dojava brojnog stanja svinja koju posjednici svinja dostavljaju u JRDŽ tijekom prosinca, za gospodarstva koja nisu dostavila Godišnju dojavu korišteni su podaci iz posljednjeg Veterinarskog pregleda gospodarstva.

\* U 2018. godini iz podataka su izbačena plutajuća goveda.

Uzgoj svinja u Općini Legrad vezan je prvenstveno uz svinjogojsku farmu u Velikom Otoku koja je do početka 2020. u vlasništvu tvrtke AgroAn d.o.o., a zatim ju preuzima tvrtka Argumentum Vitae d.o.o. u vlasništvu osječke kompanije Žito d.o.o. Znatno porast broja svinja u uzgoju vidljiv je između 2019. i 2020. godine kada je zabilježen rast za 5.773 grla, odnosno čak 31%. Prema Stručnoj podlozi uz zahtjev za ishođenje okolišne dozvole „Svinjogojska farma Veliki Otok“ iz 2020. godine farma predviđa intenzivan uzgoj 12.044 svinje težine veće od 30 kg i 1.450 mjesta za krmača. Postrojenje je podijeljeno na dvije proizvodne jedinice, a primjenjujući najnovija tehnološka dostignuća u pogledu držanja i hranidbe, proizvodi tovljenike visoke mesnatosti kao i rasplodne životinje za vlastite potrebe i potrebe drugih farmi. Suradnja s lokalnim poljoprivrednim gospodarstvima omogućuje prijenos znanja i povećanje primjene suvremenih tehnoloških rješenja te osigurati prijeko potrebne genetski visokovrijedne rasplodne životinje za manje farme koje ih zbog organizacije i zahtjeva u provedbi hibridnih uzgojnih programa nisu u mogućnosti proizvoditi samostalno.



**Slika 19.: Svinjogojska farma u Velikom Otoku**

Izvor: Zavod za prostorno uređenje Koprivničko-križevačke županije

Prema Zakonu o akvakulturi („Narodne novine“ broj 130/17, 111/18 i 144/20) akvakultura znači uzgoj ili kultivaciju vodenih organizama korištenjem tehnika osmišljenih da povećaju proizvodnju navedenih organizama preko prirodnog kapaciteta okoliša, gdje organizmi ostaju u vlasništvu fizičke ili pravne osobe tijekom faze uzgoja i proizvodnje, do i uključujući fazu izlova. Smatra se strateškom granom gospodarstva u Republici Hrvatskoj, a dobre preduvjete za razvoj ima i na području Općine Legrad.

S obzirom na to važećim II. ID PPUO Legrad sa smanjenim sadržajem predviđene su dvije gospodarske zone za ribogojilišta, odnosno za akvakulturu. Jedna od zona planirana je sjeverozapadno od naselja Legrad, a druga u sklopu UPU Kutnjak kao dio gospodarsko-turističke zone Kutnjak koja je planirana unutar geotermalnog polja Lunjkovec-Kutnjak. UPU Kutnjak predviđa gradnju ribogojilišta kapaciteta oko 300 tona ribe godišnje, a ukupne površine 3,56 ha. U neposrednoj blizini ove vodne površine planiran je i ribnjak u rekreativne svrhe, odnosno za sportski ribolov.

Što se tiče postojećih većih vodenih površina upotrebljivih u svrhu razvitka akvakulture na području općine Legrad nalazi se vodotok rijeke Drave, jezero Jegeniš (Jagnježde) nastalo eksploatacijom šljunka i sjeverni (manji) dio jezera Šoderice. Ove vodne površine prvenstveno su iskorištene za sportski ribolov.



## II – 3.2. Malo gospodarstvo

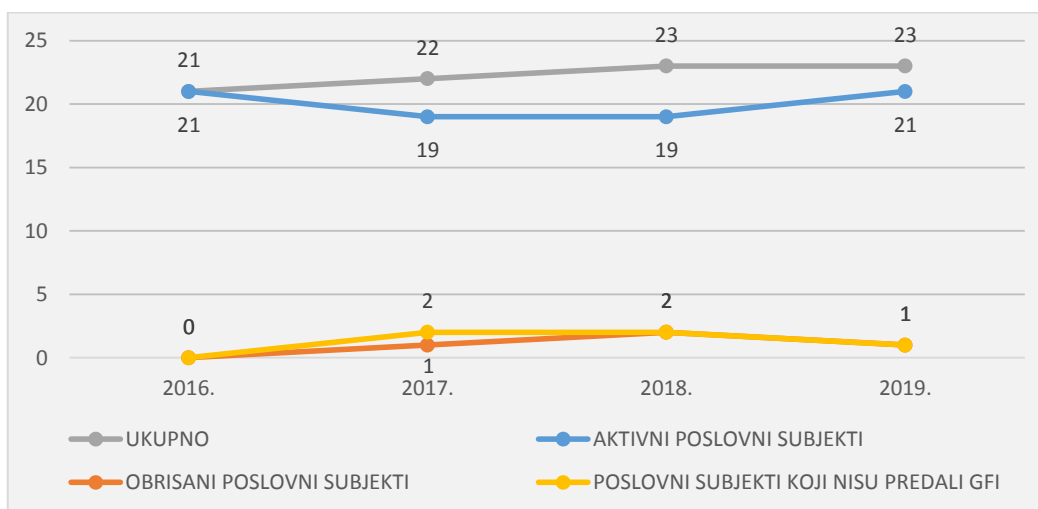
Zakonom o poticanju razvoja malog gospodarstva („Narodne novine“ broj 29/02, 63/07, 53/12, 56/13 i 121/16) definirani su subjekti malog gospodarstva, odnosno subjekti u poduzetništvu i obrtu, kao fizičke i pravne osobe koje samostalno i trajno obavljaju dopuštene djelatnosti radi ostvarivanja dobiti odnosno dohotka na tržištu. Prema veličini razlikuju se mikro, mali i srednji subjekti. Na području Općine Legrad, prema podacima Hrvatske gospodarske komore – Digitalna komora, registrirano je ukupno 19 aktivnih poslovnih subjekata koji veličinom pripadaju skupini mikro (18) i malih (3) poduzeća. Mikro subjekti malog gospodarstva, prema Zakonu, broje prosječno manje od 10 radnika, a prema financijskim izvješćima za prethodnu godinu ostvaruju godišnji poslovni prihod u iznosu protuvrijednosti do 2 milijuna eura. Mali subjekti malog gospodarstva imaju zaposleno manje od 50 radnika, a prema financijskim izvješćima za prethodnu godinu ostvaruju godišnji poslovni prihod u iznosu protuvrijednosti do 10 milijuna eura.

**Tablica 30.: Pregled broja poslovnih subjekata u Općini Legrad prema godišnjim financijskim izvještajima**

| GFI – godina                                    | 2016. | 2017. | 2018. | 2019. |
|---|-------|-------|-------|-------|
| <b>AKTIVNI POSLOVNI SUBJEKTI</b>                | 21    | 19    | 19    | 21    |
| <b>OBRISANI POSLOVNI SUBJEKTI</b>               | 0     | 1     | 2     | 1     |
| <b>POSLOVNI SUBJEKTI KOJI NISU PREDALI GFI*</b> | 0     | 2     | 2     | 1     |
| <b>UKUPNO</b>                                   | 21    | 22    | 23    | 23    |

Izvor: Hrvatska gospodarska komora, Digitalna komora, <https://digitalnakomora.hr/home>

\* Poslovni subjekti za koje u određenoj godini ne postoji godišnji financijski izvještaj, a narednih godina su i obrisani u sudskom registru.



**Grafikon 6.: Kretanje broja poslovnih subjekata u Općini Legrad**

Izvor: Hrvatska gospodarska komora, Digitalna komora, <https://digitalnakomora.hr/home>

Broj aktivnih poslovnih subjekata u razdoblju od 2016. do 2019. godine, za koje su dostupni godišnji financijski izvještaji, iznosi između 19 i 21. Iako trenutno nema dostupnih podataka o poslovnim subjektima koji su predali godišnji financijski izvještaj za 2020. godinu, prema aktualnim podacima iz travnja 2021. na portalu Digitalna komora, u Općini Legrad postoji ukupno 19 aktivnih subjekata, pri čemu su izuzeti i poslovni subjekti izbrisani u 2020. godini te početkom 2021. godine. Tri najveća poslovna subjekta spadaju u mala poduzeća, a registrirana su za poljoprivrednu djelatnost, ljekarne i gradnju stambenih i nestambenih zgrada te zapošljavaju ukupno 60 djelatnika. Ostali poslovni subjekti ubrajaju se u mikro poduzeća, a registrirani su za uzgoj poljoprivrednih proizvoda, uzgoj stoke, trgovinu i usluge, građevinske radove, proizvodnju električne energije te komunalne djelatnosti.



Tablica 31.: Deset najvećih aktivnih poslovnih subjekata prema ukupnom prihodu iz GFI 2019.

|     | NAZIV POSLOVNOG SUBJEKTA   | OSNOVNA DJELATNOST   | SJEDIŠTE          | VELIČINA | BROJ ZAPOSŁ. |
|-----|--|--|-------------------|----------|--------------|
| 1.  | <b>AGROAN d.o.o.</b> za proizvodnju, trgovinu i usluge                     | A0146 - Uzgoj svinja   | Veliki Otok       | malo     | 36           |
| 2.  | <b>LJEKARNA HORVAT</b>   | G4773 - Ljekarne   | Legrad            | malo     | 9            |
| 3.  | <b>INSTALACIJE HORVAT d.o.o.</b> za proizvodnju, građevinarstvo i trgovinu | F4120 - Gradnja stambenih i nestambenih zgrada                                     | Legrad            | malo     | 15           |
| 4.  | <b>ŽITO d.o.o.</b> za proizvodnju, trgovinu i usluge                       | G4621 - Trgovina na veliko žitaricama, sirovim duhanom, sjemenjem i stočnom hranom | Selnica Podravska | mikro    | 1            |
| 5.  | <b>KAROL PLUS d.o.o.</b> za proizvodnju, trgovinu i usluge                 | A0150 - Mješovita proizvodnja  | Legrad            | mikro    | 8            |
| 6.  | <b>DANILO j.d.o.o.</b> za montažu i trgovinu                               | G4619 - Posredovanje u trgovini raznovrsnim proizvodima                            | Selnica Podravska | mikro    | 0            |
| 7.  | <b>KUTAG d.o.o.</b> za proizvodnju, trgovinu, turizam i usluge             | G4690 - Nespecijalizirana trgovina na veliko                                       | Kutnjak           | mikro    | 1            |
| 8.  | <b>AML AGRO j.d.o.o.</b> za poljoprivredu, trgovinu i usluge               | A0142 - Uzgoj ostalih goveda i bivola  | Zablatje          | mikro    | 0            |
| 9.  | <b>LEKOM GRAD d.o.o.</b> za komunalnu i gospodarsku djelatnost             | E3811 - Skupljanje neopasnog otpada  | Legrad            | mikro    | 3            |
| 10. | <b>GREDA d.o.o.</b> za tesarstvo, građenje i trgovinu                      | F4391 - Radovi na krovu  | Veliki Otok       | mikro    | 2            |

Izvor: Hrvatska gospodarska komora, Digitalna komora, <https://digitalnakomora.hr/home>

Obrt je samostalno i trajno obavljanje dopuštenih gospodarskih djelatnosti na tržištu koje u pravilu obavljaju fizičke osobe. Ukupan broj registriranih obrta u Općini Legrad prema podacima iz Obrtnog registra iznosi 80. Od toga broja, u travnju 2021. godine aktivno posluje njih 24, a ukupno 56 ih je s vremenom objavljeno. Registrirani aktivni obrti obavljaju djelatnosti vezane za savjetodavne i edukativne usluge, građevinske i instalaterske radove, trgovinu, ugostiteljstvo, poljoprivredu, automehaničarske radove i drugo. U Koprivničko-križevačkoj županiji, u travnju 2021. godine, registrirano je ukupno 1.589 obrta u radu. Prema tome, broj obrta u radu na području Općine Legrad čini 1,5% ukupnog broja obrta u radu na području cijele Županije.

Tablica 32.: Pregled broja obrta po stanju u Općini Legrad

| STANJE OBRTA      | U RADU | ODJAVA | UKUPNO |
|-------------------|--------|--------|--------|
| <b>BROJ OBRTA</b> | 24     | 56     | 80     |

Izvor: Ministarstvo gospodarstva i održivog razvoja, PORTOR – Portal obrtnog registra RH, <https://pretrazivac-obrta.gov.hr/pretraga.htm>, travanj 2021.

Podaci o broju zaposlenih u obrtima na godišnjoj razini dostupni su samo za Republiku Hrvatsku i županijske sredine. On u Koprivničko-križevačkoj županiji, prema statističkim podacima za prosinac 2020. godine Državnog zavoda za statistiku u priopćenju „Zaposleni u obrtu i djelatnostima slobodnih profesija u četvrtom tromjesečju 2020.“ iznosi 3.654 zaposlenih. Točan broj zaposlenih u obrtima u Općini Legrad nije poznat, ali ako pretpostavimo da je taj broj u postotku otprilike jednak omjeru broja obrta, broj zaposlenih u obrtima iznosio bi oko 54 zaposlena.

Tablica 33.: Obrti u radu u Općini Legrad

|     | NAZIV OBRTA         | SJEDIŠTE          | DJELATNOST  |
|-----|---------------------|-------------------|---|
| 1.  | AGRO ANA            | Veliki Otok       | obrt za savjetovanje i stručne djelatnosti                                  |
| 2.  | ARNUŠ               | Legrad            | obrt za instalacije plina, vode, grijanja, klimatizacije i solarnih sustava |
| 3.  | AUTOMEHANIKA BOROŠ  | Veliki Otok       | obrt za automehaničarske radove i poljoprivredu                             |
| 4.  | BOCKO               | Selnica Podravska | obrt za vodoinstalaterske radove, prijevoz i usluge                         |
| 5.  | BONEO               | Selnica Podravska | ugostiteljski obrt  |
| 6.  | CVJEČARNICA IRIS    | Legrad            | obrt za trgovinu, uzgoj i usluge  |
| 7.  | DINA                | Legrad            | frizerski salon za žene i muškarce  |
| 8.  | BROZ                | Legrad            | elektroinstalaterski i elektromehaničarski obrt                             |
| 9.  | FALK                | Selnica Podravska | obrt za usluge i proizvodnju  |
| 10. | PAVELI              | Veliki Otok       | građevinski obrt  |
| 11. | HM ISKOPI           | Veliki Otok       | obrt za zemljane radove, rušenje i odvoz                                    |
| 12. | IMANJE KAPRONCA     | Legrad            | poljoprivredni, proizvodni i uslužni obrt                                   |
| 13. | KIKI                | Legrad            | ugostiteljski obrt  |
| 14. | MB HAT              | Selnica Podravska | mehaničarski i bravarski obrt   |
| 15. | METAL-MONT          | Legrad            | proizvodni obrt i završni radovi  |
| 16. | MOTO MEHANIKA       | Mali Otok         | automehaničarski obrt i poljoprivredna proizvodnja                          |
| 17. | ŠALAMON             | Legrad            | poljoprivredni obrt   |
| 18. | RUŽA                | Legrad            | ugostiteljski obrt  |
| 19. | STOLARIJA TREŠNJA   | Selnica Podravska | obrt za ugradnju stolarije i ostale usluge                                  |
| 20. | ART M STOLARIJA     | Kutnjak           | stolarski obrt  |
| 21. | STOLARIJA INTERIJER | Selnica Podravska | stolarski obrt  |
| 22. | ŠARAN 2             | Legrad            | obrt za knjigovodstvo, vađenje šljunka i pijeska                            |
| 23. | OTOČANKA            | Veliki Otok       | trgovački obrt  |
| 24. | ŽELIM ZNATI         | Legrad            | obrt za poduku  |

Izvor: Ministarstvo gospodarstva i održivog razvoja, PORTOR – Portal obrtnog registra RH, <https://pretrazivac-obrta.gov.hr/pretraga.htm>, travanj 2021.

## II – 3.3. Eksploatacija mineralnih sirovina

Na području Općine Legrad vrši se istraživanje i eksploatacija energetskih mineralnih sirovina **ugljikovodika**: nafte, prirodnog plina i plinskog kondenzata, istraživanje i planirana eksploatacija **geotermalnih voda** iz kojih se može koristiti akumulirana toplina u energetske svrhe, kao i istraživanje neenergetskih mineralnih sirovina za proizvodnju građevinskog materijala - građevni pijesak i šljunak iz neobnovljivih ležišta.

Istraživanje i eksploatacija neenergetskih mineralnih sirovina, te gospodarenje mineralnim sirovinama i planiranje rudarske gospodarske djelatnosti, istraživanje i utvrđivanje rezervi mineralnih sirovina, izrada i provjera rudarskih projekata, eksploatacija mineralnih sirovina, davanje koncesije za eksploataciju, građenje i uporaba rudarskih objekata i postrojenja, izrada rudarskih planova i izvođenje rudarskih mjerenja, kao i sanacija otkopanih prostora vrši se prema Zakonu o rudarstvu („Narodne novine“ broj 56/13, 14/14, 52/18, 115/18 i 98/19).

Istraživanje i eksploataciju ugljikovodika, istraživanje i eksploataciju geotermalnih voda iz kojih se može koristiti akumulirana toplina u energetske svrhe, podzemno skladištenje plina i trajno zbrinjavanje ugljikova dioksida, pri čemu se ugljikovodici, geotermalne vode ili geološke strukture za

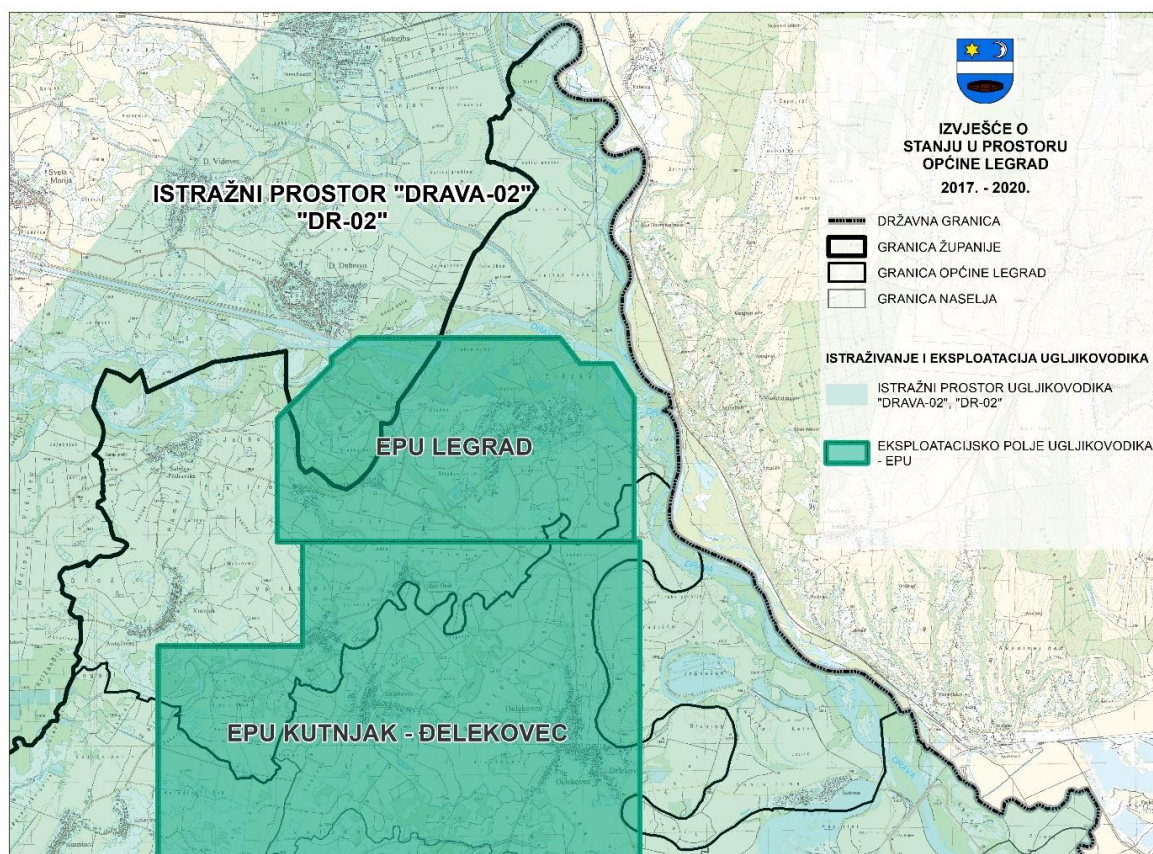
skladištenje i trajno zbrinjavanje nalaze u zemlji ili u podzemlju unutarnjih morskih voda ili teritorijalnog mora Republike Hrvatske uređuje se Zakonom o istraživanju i eksploataciji ugljikovodika („Narodne novine“ broj 52/18, 52/19 i 30/21).

### II – 3.3.1. Istraživanje i eksploatacija ugljikovodika

Cijelo područje Općine Legrad nalazi se unutar istražnog prostora ugljikovodika „Drava-02“ „DR-02“, unutar kojeg je dozvoljeno istraživanje ugljikovodika koje obuhvaća sve istražne i ocjenске radove i djelatnosti sa svrhom utvrđivanja postojanja, položaja i oblika ležišta ugljikovodika, njihovu količinu i kakvoću te uvijete eksploatacije, uključujući, ali ne isključivo:

- geofizička i druga geološka snimanja, interpretaciju tako prikupljenih podataka, njihovu studijsku obradu,
- bušenje, produbljivanje, skretanje, opremanje, ispitivanje, privremeno napuštanje ili likvidaciju istražnih bušotina,
- sanaciju.

U slučaju pozitivnih rezultata i komercijalnog otkrića ugljikovodika, unutar istražnog prostora „Drava-02“, moguće je očekivati osnivanje novih eksploatacijskih polja.



**Slika 20.: Istražni prostor "Drava-02" i eksploatacijska polja ugljikovodika na području Općine Legrad**

Izvor: Zavod za prostorno uređenje koprivničko-križevačke županije, travanj 2021.

Na području Općine Legrad rješenjima, tada nadležnog Ministarstva gospodarstva, Uprave za energetiku i rudarstvo, utvrđena su dva eksploatacijska polja ugljikovodika (EPU): EPU Kutnjak-Đelekovec i EPU Legrad. Na oba polja dozvolu za eksploataciju ugljikovodika, nakon svih provedenih zakonom propisanih postupaka, dobila je INA-Industrija nafte d.d.. Eksploatacijska polja ugljikovodika, kao i naftno-rudarski objekti i postrojenja izgrađeni na istima, površine su i zahvati od državnog značaja.

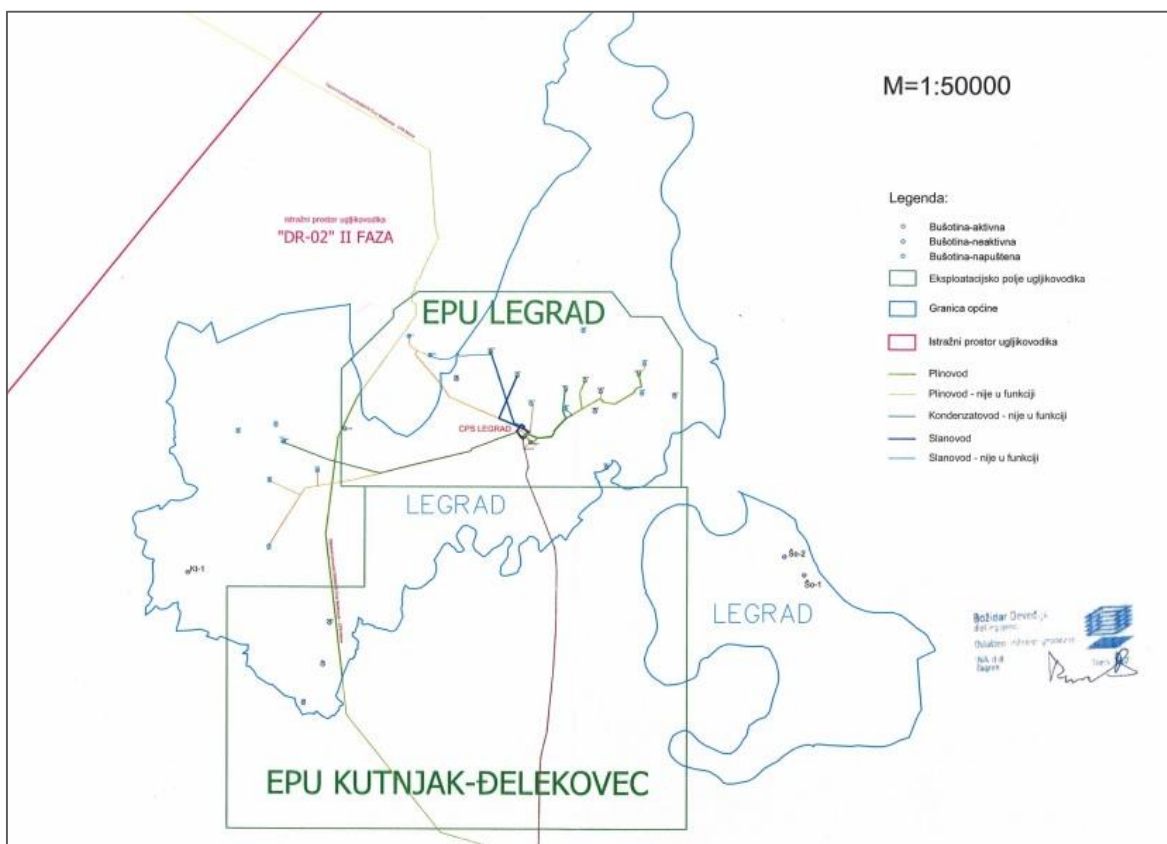


Tablica 34.: Eksploatacijska polja ugljikovodika na području Općine Legrad

| R. br.                                 | NAZIV EKSPLOATACIJSKOG POLJA | UKUPNA POVRŠINA EKSPLOATACIJSKOG POLJA (km <sup>2</sup> ) | POVRŠINA POLJA U OPĆINI (km <sup>2</sup> ) | UDIO POVRŠINE POLJA NA PODRUČJU OPĆINE (%) |
|--|------------------------------|---|--|--|
| 1.                                     | Kutnjak - Đelekovec          | 41,53   | 10,85                                      | 26,1                                       |
| 2.                                     | Legrad                       | 17,89   | 14,1                                       | 78,8                                       |
| <b>SVEUKUPNO (km<sup>2</sup>), (%)</b> |                              | <b>59,42</b>  | <b>24,95</b>                               | <b>42,0</b>                                |

Izvor: INA Industrija nafte d.d., ožujak 2021.

Eksploatacija ugljikovodika dozvoljena je samo unutar eksploatacijskog polja. Aktivnosti koje se odvijaju tijekom eksploatacije obuhvaćaju izradu studija razrade ležišta, razradno bušenje i opremanje bušotina, izradu procesnih postrojenja te u konačnici eksploataciju ugljikovodika, koja znači pridobivanje ugljikovodika iz ležišta, oplemenjivanje ugljikovodika, transport do točke isporuke, uključujući i cjevovode koji su u tehnološkoj vezi s utvrđenim eksploatacijskim poljem te, po isteku koncesije, odnosno dozvole za pridobivanje ugljikovodika, sanaciju eksploatacijskog polja.



Slika 21.: Položaj eksploatacijskih polja ugljikovodika i vodova u vlasništvu tvrtke INA d.d. u Općini Legrad

Izvor: INA Industrija nafte d.d., ožujak 2021.

Tvrtka INA d.d., kao ovlaštenik, odnosno koncesionar navedenih eksploatacijskih polja, u svrhu eksploatacije i transporta ugljikovodika na području Općine Legrad, izgradila je i upravlja vodovima čiji popis je dostavljen za potrebe izrade ovog Izvješća:

Tablica 35.: Pregled vodova u svrhu eksploatacije i transporta ugljikovodika

| R. br. | NAZIV VODA          | POČETNA TOČKA | ZAVRŠNA TOČKA | DULJINA NA PODRUČJU U OPĆINI (m) | DN | NAPOMENA  | STATUS BUŠOTINE |
|--------|---------------------|---------------|---------------|----------------------------------|----|-----------|-----------------|
| 1.     | priključni plinovod | Leg-3         | CPS Legrad    | 1080,0                           | 80 | neaktivan | napuštena       |

|                   |                           |                |                 |                 |     |           |           |
|-------------------|---------------------------|----------------|-----------------|-----------------|-----|-----------|-----------|
| 2.                | utisni slanovod           | Leg-3          | CPS Legrad      | 1080,0          | 50  | neaktivan | napuštena |
| 3.                | priključni plinovod       | Leg-4          | Leg-18          | 100,0           | 80  | neaktivan | napuštena |
| 4.                | priključni plinovod       | Leg-6AL        | CPS Legrad      | 1182,0          | 80  | neaktivan | napuštena |
| 5.                | utisni slanovod           | Leg-6AL        | Leg-7           | 592,0           | 50  | neaktivan | napuštena |
| 6.                | priključni plinovod       | Leg-10         | CPS Legrad      | 1800,0          | 100 | neaktivan |           |
| 7.                | priključni plinovod       | Leg-11         | CPS Legrad      | 230,0           | 80  | neaktivan |           |
| 8.                | priključni plinovod       | Leg-12         | CPS Legrad      | 640,0           | 80  | neaktivan | napuštena |
| 9.                | priključni plinovod       | Leg-13         | CPS Legrad      | 1620,0          | 80  | aktivan   |           |
| 10.               | priključni plinovod       | Leg-14         | CPS Legrad      | 1178,0          | 100 | neaktivan | napuštena |
| 11.               | priključni plinovod       | Leg-17         | CPS Legrad      | 1330,0          | 80  | aktivan   |           |
| 13.               | priključni plinovod       | Leg-18         | Leg-10          | 1170,0          | 80  | aktivan   |           |
| 14.               | utisni slanovod           | CPS Legrad     | Leg-7           | 1550,0          | 50  | aktivan   |           |
| 15.               | magistralni kondenzatovod | CPS Legrad     | Čvor Koprivnica | 1920,0          | 50  | neaktivan |           |
| 16.               | priključni plinovod       | Leg-8          | CPS Legrad      | 1484,0          | 80  | aktivan   |           |
| 17.               | utisni slanovod           | CPS Legrad     | Leg-8           | 1345,0          | 50  | aktivan   |           |
| 18.               | priključni plinovod       | Per-2          | CPS Legrad      | 1995,0          | 100 | neaktivan | napuštena |
| 19.               | utisni slanovod           | CPS Legrad     | Per-2           | 1901,0          | 50  | neaktivan | napuštena |
| 20.               | otpremni plinovod         | Čvor Međimurje | CPS Molve       | 4976,0          | 300 | aktivan   |           |
| 21.               | kondenzatovod             | Vot-6          | CPS Legrad      | 4190,0          | 80  | neaktivan | napuštena |
| 22.               | priključni plinovod       | Vot-6          | CPS Legrad      | 4454,0          | 80  | neaktivan | napuštena |
| 23.               | priključni plinovod       | Vot-7          | CPS Legrad      | 4452,0          | 80  | neaktivan | napuštena |
| 24.               | priključni plinovod       | Vot-3          | CPS Legrad      | 5292,0          | 100 | neaktivan | napuštena |
| 25.               | priključni plinovod       | Vot-2          | Ubod u Vot-3    | 586,0           | 80  | neaktivan | napuštena |
| 26.               | priključni plinovod       | Vot-5          | Ubod u Vot-3    | 260,0           | 80  | neaktivan | napuštena |
| <b>UKUPNO (m)</b> |                           |                |                 | <b>46.407,0</b> |     |           |           |

Izvor: INA Industrija nafte d.d., ožujak 2021.

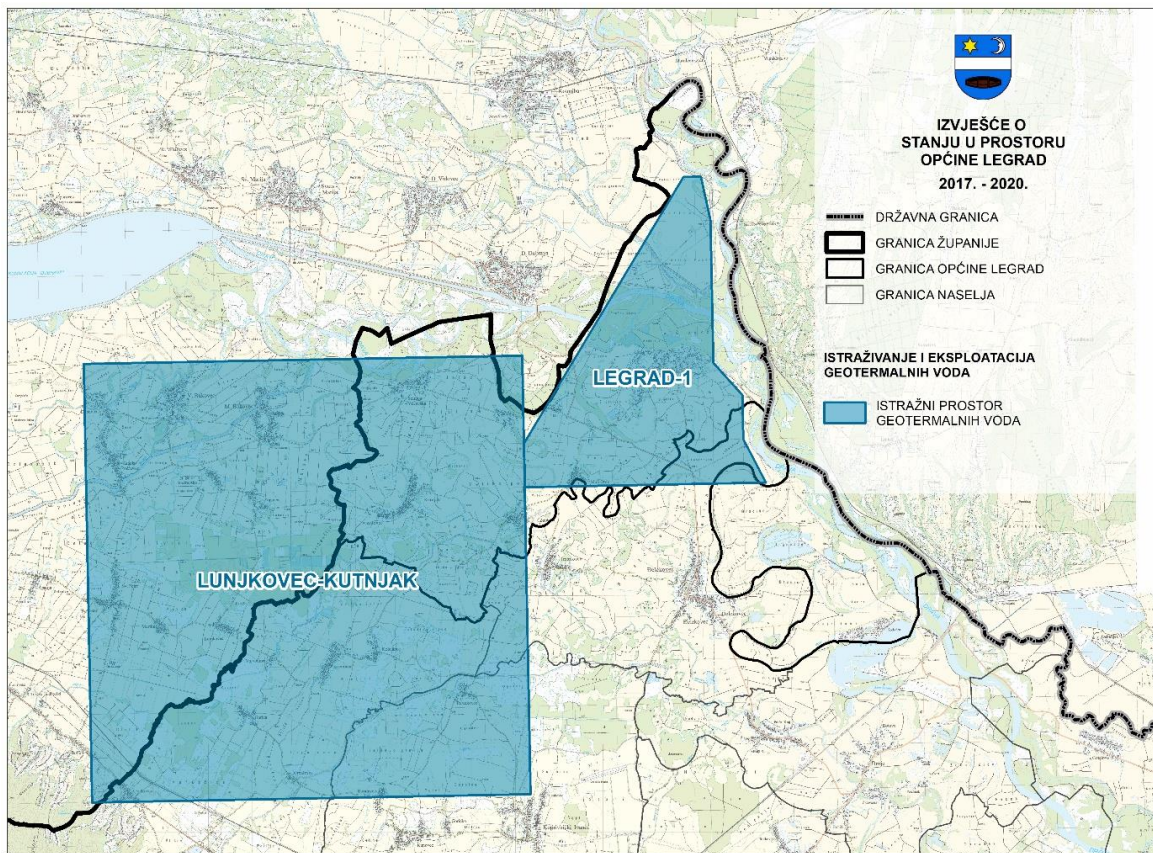
Kao što je vidljivo iz priložene tablice, u vlasništvu tvrtke Ina d.d. na području Općine od transportnih cjevovoda izgrađeni su magistralni kondenzatovod CPS Legrad – Čvor Koprivnica DN50, koji je van funkcije te otpremni plinovod Čvor Međimurje – CPS Molve DN300. Ostali vodovi odnose se na lokalne, priključne plinovode i utisne slanovode u funkciji proizvodnje ugljikovodika, kojima su bušotine međusobno spojene ili kojima su bušotine spojene na centralnu plinsku stanicu CPS Legrad. Ukupna duljina vodova u vlasništvu tvrtke INA d.d. na području Općine Legrad iznosi 46.407,0 metara.

### II – 3.3.2. Istraživanje i eksploatacija geotermalnih voda

Na području Općine Legrad definirani su istražni prostori geotermalnih voda za energetske svrhe Lunjkovec–Kutnjak i Legrad-1. Istražni prostori geotermalnih voda planirani su za istraživanje geotermalne vode u energetske svrhe, koje obuhvaća sve istražne i ocjenske radove i djelatnosti sa svrhom utvrđivanja postojanja, položaja i oblika ležišta geotermalnih voda, njihovu količinu i kakvoću te uvijete eksploatacije. U slučaju pozitivnih rezultata i otkrića komercijalnih količina geotermalnih voda, moguće je očekivati osnivanje novih eksploatacijskih polja geotermalnih voda.

Površina istražnog prostora geotermalnih voda Lunjkovec-Kutnjak iznosi 99,97 km<sup>2</sup>, od čega se na području Općine Legrad nalazi 19,30 km<sup>2</sup>. Za istražni prostor provedeno je nadmetanje za odabir najpovoljnijeg ponuditelja za istraživanje geotermalnih voda, na temelju kojeg je Ministarstvo gospodarstva i održivog razvoja 08. listopada 2020. donijelo Odluku o izdavanju dozvole za istraživanje geotermalnih voda u istražnom prostoru „Lunjkovec-Kutnjak“ trgovačkom društvu Bukotermal d.o.o., KLASA: 310-01/20-03/91, URBROJ: 517-06-3-1-20-1.

Površina istražnog prostora geotermalnih voda Legrad-1 iznosi 20,89 km<sup>2</sup>, od čega se na području Općine Legrad nalazi 19,15 km<sup>2</sup>. Za istražni prostor provedeno je nadmetanje za odabir najpovoljnijeg ponuditelja za istraživanje geotermalnih voda, na temelju kojeg je Ministarstvo gospodarstva i održivog razvoja 03. prosinca 2020. donijelo Odluku o izdavanju dozvole za istraživanje geotermalnih voda u istražnom prostoru „Legrad-1“ trgovačkom društvu Terra Energy Generation Company d.o.o., KLASA: 351-01/20-03/51, URBROJ: 517-06-3-20-1.



**Slika 22.: Istražni prostori geotermalnih voda na području Općine Legrad**

Izvor: Zavod za prostorno uređenje koprivničko-križevačke županije, travanj 2021.

Nakon provedenog istraživanja, u slučaju komercijalnog otkrića geotermalnih voda, utvrđuju se rezerve i izrađuje elaborat o rezervama geotermalnih voda. Na osnovu izrađenog elaborata i ucrtanog obuhvata potvrđenih rezervi, u zakonom propisanom postupku, rješenjem ministarstva nadležnog za energetiku, utvrđuje se eksploatacijsko polje geotermalnih voda. Za utvrđeno eksploatacijsko polje geotermalnih voda, izrađuje se projekt razrade i eksploatacije geotermalnih voda, na temelju kojeg ministarstvo investitoru izdaje dozvolu za pridobivanje geotermalnih voda. Na osnovu dozvole, nadležno ministarstvo za energetiku investitoru nudi sklapanje ugovora o eksploataciji geotermalnih voda, kojim se, između ostalog, regulira i trajanje ugovora na najduže 25 godina.



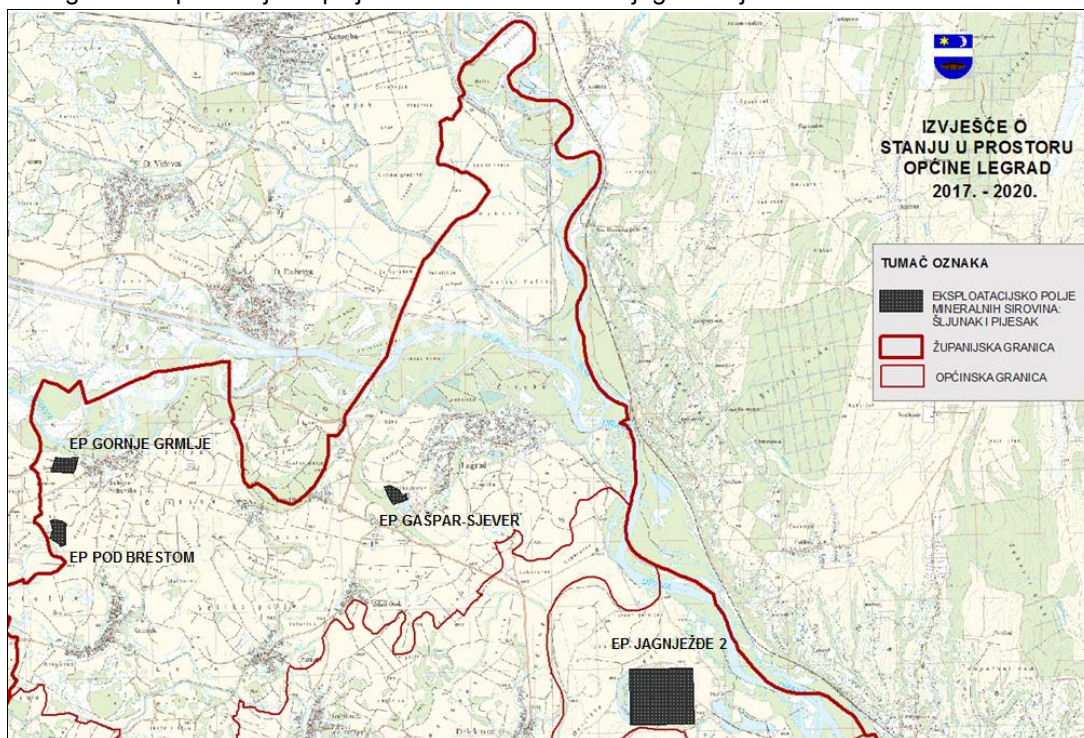
### II – 3.3.3. Eksploatacija mineralnih sirovina šljunka i pijeska na području Općine Legrad

Na području Općine Legrad, osim eksploatacije ugljikovodika i geotermalnih voda, zastupljena je i gospodarska djelatnost eksploatacije mineralnih sirovina za proizvodnju građevnog materijala: građevnog pijeska i šljunka iz neobnovljivih izvora na postojećim eksploatacijskim poljima: EP „Jagnježde 2“, EP „Gašpar -sjever“, EP „Gornje Grmlje“ i EP „Pod Brestom“. Mineralne sirovine su neobnovljivi resurs, od interesa za Republiku Hrvatsku i u njezinom su vlasništvu. Formalno su pod osobitom državnom zaštitom, odnosno mogu se istraživati i gospodarski iskorištavati pod uvjetima i na način koji je propisan zakonom. Istraživanje mineralnih sirovina podrazumijeva radove i ispitivanja kojima se utvrđuje njihovo postojanje, kakvoća, količina i mogući uvjeti eksploatacije, a eksploatacijom se smatra vađenje iz ležišta i oplemenjivanje. Gospodarenje mineralnim sirovinama i planiranje rudarske gospodarske djelatnosti utvrđeno je Strategijom gospodarenja mineralnim sirovinama iz 2008. godine, zakonskom regulativom i Rudarsko-geološkom studijom Koprivničko-križevačke županije („Službeni glasnik Koprivničko-križevačke županije“ broj 7/15), te predstavljaju osnovu za planiranje potreba i načina opskrbe mineralnim sirovinama u općinskim razvojnim dokumentima.

Postojeća eksploatacijska polja moguće je koristiti prema uvjetima propisanim važećom prostornoplanskom dokumentacijom, posebnim zakonskim propisima vezanim za rudarstvo, a dijelove i cjeline koji se napuštaju i zatvaraju potrebno je sanirati, revitalizirati ili prenamijeniti u skladu s Zakonom o rudarstvu („Narodne novine“ broj 56/13, 14/14, 52/18, 115/18 i 98/19), te propisima zaštite okoliša i zaštite prirode. Rudarskim radovima obvezno je provesti mjere osiguranja otkopanih prostora kojima se isključuje mogućnost nastanka opasnosti za ljude i imovinu, kao i za prirodu i okoliš, kao i radi privođenja namjeni određenoj dokumentima prostornog uređenja ako su za to ispunjene pretpostavke.

Postojeća eksploatacijska polja mineralnih sirovina građevnog šljunka i pijeska na području Općine Legrad su: EP „Jagnježde 2“, EP „Gašpar -sjever“, EP „Gornje Grmlje“ i EP „Pod Brestom“.

Na eksploatacijskom polju EP Netečje se ne vrši eksploatacija mineralnih sirovina i brisano je iz Registra eksploatacijskih polja mineralnih sirovina kojeg vodi tijelo nadležno za rudarstvo.



**Slika 23.: Postojeća eksploatacijska polja mineralnih sirovina šljunka i pijeska na području Općine Legrad**  
Izvor: Zavod za prostorno uređenje Koprivničko-križevačke županije

Podaci o eksploatacijskim poljima na području Općine Legrad:

- **1. EP „Jagnježde 2“** je odobreno eksploatacijsko polje na kojem eksploataciju građevnog šljunka i pijeska vrši tvrtka „IGMA“ d.o.o. Koprivnica, koje je odobrilo nadležno Ministarstvo gospodarstva, poduzetništva i obrta iz Zagreba, Rješenjem, klasa: UP/I-310-01/19-03/216, URBROJ: 526-03-03/2-19-1 od 03. rujna 2019. godine. Navedeno Rješenje je temeljeno na Ugovoru o koncesiji za eksploataciju građevnog pijeska i šljunka na EP „Jagnježde 2“, između trgovačkog društva „IGMA“ d.o.o. iz Koprivnice i Ureda državne uprave u Koprivničko-križevačkoj županiji, klasa: UP/I-310-01/13-01/02, urbroj: 2137-02-13-13 od 29.10.2013. godine.

Rezerve mineralnih sirovina potvrđene su Rješenjem Ministarstva gospodarstva, poduzetništva i obrta, Povjerenstva za utvrđivanje mineralnih sirovina, klasa: UP/I-310-01/19-03/93, urbroj: 526-03-03/2-19-4, od 12. srpnja 2019. godine. Za eksploatacijsko polje ishođena je Lokacijska dozvola Ureda državne uprave u Koprivničko-križevačkoj županiji 2007. godine te izmjena i dopuna Lokacijske dozvole 2010. godine.

Prilikom unosa podataka i dokumentacije EP „Jagnježde 2“ u Jedinostveni informacijski sustav mineralnih sirovina Republike Hrvatske utvrđene su površina i koordinate vršnih točaka eksploatacijskog polja.



**Slika 24.: Eksploatacijsko polje „Jagnježde 2“ - pogled iz zraka**  
Izvor: Rudarsko-geološka studija Koprivničko-križevačke županije, 2015.

Utvrđeno eksploatacijsko polje „Jagnježde 2“ površine 87,48 ha ima oblik četverokuta omeđenog spojnica sljedećih vršnih točaka:

| Vršna točka | E           | N             | Dužina stranice / m |
|-------------|-------------|---------------|---------------------|
| 1           | 530 746,632 | 5 124 109,585 | 999,87              |
| 2           | 529 746,943 | 5 124 090,724 | 874,90              |
| 3           | 529 730,376 | 5 124 965,468 | 999,87              |
| 4           | 530 730,067 | 5 124 984,340 | 874,91              |
| 1           | 530 746,632 | 5 124 109,585 |                     |

Utvrđeno eksploatacijsko polje građevnog pijeska i šljunka „Jagnježde 2“ sukladno navedenom Rješenju o utvrđivanju eksploatacijskog polja vrijedi do 31. prosinca 2031. godine, godišnje eksploatacije 120 000 m<sup>3</sup> - 260 000 m<sup>3</sup> u sraslom stanju.

Navedeno ležište građevnog pijeska i šljunka EP „Jagnježde 2“ nalazi se u općini Legrad, 6 km jugoistočno od naselja Legrad. Ležište je smješteno dovoljno daleko da ne vrši negativan utjecaj na obližnja naselja Legrad, Đelekovec i Torčec. Prema geološkoj građi predmetno područje pripada tektonskoj jedinici Dravske potoline, a istražena je debljina šljunkovito - pjeskovitih naslaga od 12 m do 21 m.

Uz ležište prolazi asfaltna cesta koja povezuje naselje Đelekovec i turističko naselje Šoderica, te željezničkim industrijskim kolosijekom, kojim se šljunčara preko željezničke stanice Botovo, priključuje na glavni željeznički pravac Koprivnica-Gyekenyes, što predstavlja veliku prednost kod prijevoza i plasmana mineralnih sirovina i proizvoda na većim udaljenostima.

Područje EP „Jagnježde 2“ u Općini Legrad nalazi se unutar zaštićenog područja Regionalnog parka Mura - Drava i NATURA2000 područja, zbog čega je limitirana mogućnost otvaranja novih eksploatacijskih polja kao i proširenja postojećih eksploatacijskih polja izvan ranije odobrenih granica, u skladu s posebnim zakonom o zaštiti prirode i procedurama procjene utjecaja na okoliš koje provode nadležna tijela.

- **2. EP „Pod brestom“** je eksploatacijsko polje građevnog pijeska i šljunka locirano jugozapadno od naselja Selnica Podravska, odobreno Rješenjem Ministarstva gospodarstva, poduzetništva i obrta, klasa: UP/I-310-01/20-03/39, urbroj: 526-03-03/2-20-1 od 28. veljače 2020. godine, utvrđenog na temelju Ugovora o koncesiji za eksploataciju mineralnih sirovina građevnog pijeska i šljunka na EP „Pod brestom“ sklopljenog između Ureda državne uprave u Koprivničko-križevačkoj županiji iz Koprivnice i trgovačkog društva „Halapija“ d.o.o. iz Selnice Podravske, klasa: UP/I-310-01/13-01/06, urbroj: 2137-02-14-12 od 3. rujna 2014. godine na rok do 3. rujna 2037. godine.

Rješenjem Ministarstva gospodarstva i održivog razvoja, klasa: UP/I-310-01/21-03/11, urbroj: 517-06-02-21-1 od 15. siječnja 2021. godine potvrđeno je trgovačko društvo „Pavlic - asfalt - beton“ pravni sljednik trgovačkog društva „Halapija“ d.o.o. Donji Kraljevec.

Rješenje o utvrđivanju EP „Pod brestom“ je doneseno sukladno lokacijskim uvjetima iz Lokacijske dozvole Ministarstva zaštite okoliša, prostornog uređenja i graditeljstva, klasa: UP/I-350-05/11-01/01, urbroj: 526-03-03/2-20-5 od 17. lipnja 2011. godine i rješenja Ministarstva graditeljstva i prostornog uređenja, klasa: UP/I-350-05/13-01/122, urbroj: 531-05-13-3 od 02. kolovoza 2013. godine te sukladno potvrđenim rezervama mineralnih sirovina iz Rješenja Ministarstva gospodarstva,



poduzetništva i obrta, Povjerenstva za utvrđivanje rezervi mineralnih sirovina, klasa: UP/I-310-01/19-03/315, urbroj: 526-03-03/2-20-5 od 17. veljače 2020. godine.

Propisanim postupkom procjene utjecaja na okoliš Ministarstvo zaštite okoliša, prostornog uređenja i graditeljstva je donijelo Rješenje, klasa: UP/I 351-03/10-02/8, urbroj: 531-14-1-02-10-15 od 29. srpnja 2010. godine, da je zahvat eksploatacije građevnog pijeska i šljunka na eksploatacijskom polju „Pod brestom“ u Općini Legrad prihvatljiv za okoliš uz primjenu mjera zaštite okoliša i uz provedbu njime propisanog praćenja stanja okoliša.

Utvrđeno eksploatacijsko polje „Pod brestom“, površine 7,71 ha, ima oblik nepravilnog mnogokuta omeđenog spojnica sljedećih vršnih točaka:

| Vršna točka | E           | N             | Dužina stranice / m |
|-------------|-------------|---------------|---------------------|
| 1           | 520 833,786 | 5 127 243,571 | 81,04               |
| 2           | 520 848,294 | 5 127 163,843 | 243,00              |
| 3           | 520 848,886 | 5 126 920,845 | 85,08               |
| 4           | 520 771,552 | 5 126 885,381 | 48,59               |
| 5           | 520 741,823 | 5 126 923,820 | 43,13               |
| 6           | 520 710,266 | 5 126 953,225 | 86,52               |
| 7           | 520 637,380 | 5 126 999,849 | 33,10               |
| 8           | 520 607,124 | 5 127 013,278 | 102,87              |
| 9           | 520 633,246 | 5 127 112,775 | 38,58               |
| 10          | 520 652,616 | 5 127 146,143 | 150,59              |
| 11          | 520 612,869 | 5 127 291,395 | 67,46               |
| 12          | 520 678,585 | 5 127 306,638 | 119,35              |
| 13          | 520 796,890 | 5 127 290,874 | 59,99               |
| 1           | 520 833,786 | 5 127 243,571 |                     |

Utvrđeno eksploatacijsko polje građevnog pijeska i šljunka „Pod Brestom“ prema navedenom Rješenju o utvrđivanju eksploatacijskog polja vrijedi do 31. prosinca 2050. godine, sukladno važećoj rudarskoj projektno-tehničkoj dokumentaciji za predmetno eksploatacijsko polje.

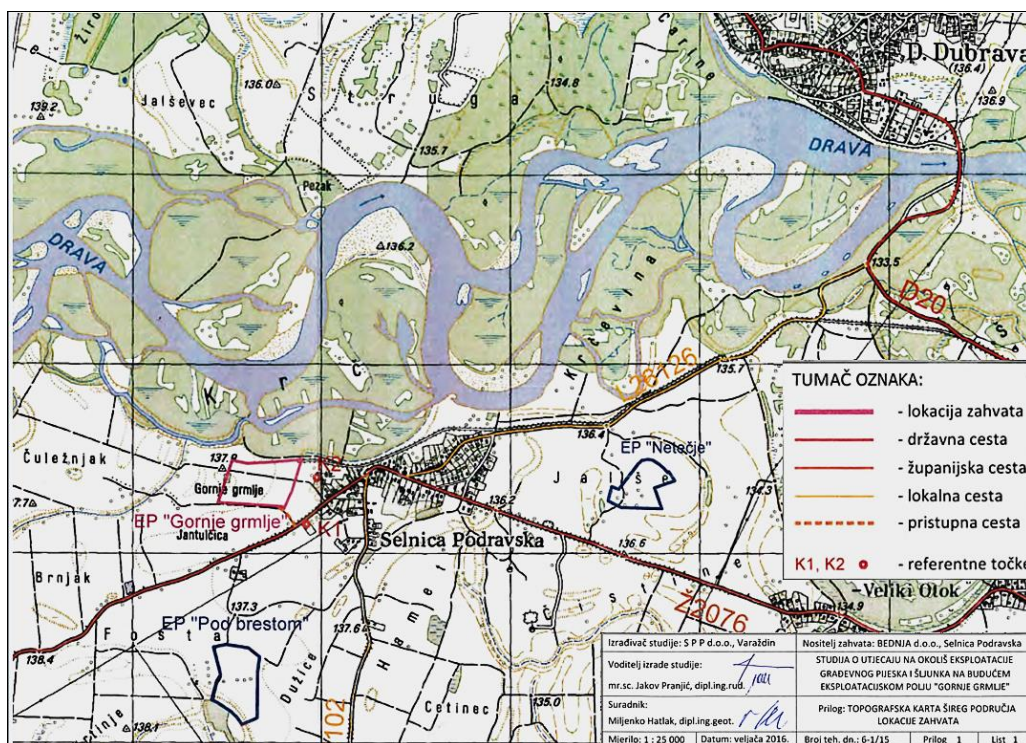
- **3. EP „Gornje grmlje“** je eksploatacijsko polje građevnog pijeska i šljunka locirano zapadno od naselja Selnica Podravska, odobreno Rješenjem Ureda državne uprave u Koprivničko-križevačkoj županiji, Službe za gospodarstvo i imovinsko-pravne poslove, klasa: UP/I-310-01/16-01/02, urbroj: 2137-02-16-3 od 19. prosinca 2016. godine, sukladno obuhvatu rezervi mineralnih sirovina potvrđenim rješenjem Ministarstva gospodarstva, Povjerenstva za utvrđivanje mineralnih sirovina, klasa: UP/I-310-01/12-03/100, urbroj: 526-03-03-02/2-12-5 od 26. listopada 2012. godine i lokacijskoim uvjetima iz lokacijske dozvole Ministarstva graditeljstva i prostornog uređenja, klasa: UP/I-350-05/16-01/000103, urbroj: 531-06-1-1-2-16-0015 od 12. prosinca 2016. godine.

U postupku procjene utjecaja na okoliš Ministarstvo zaštite okoliša i prirode je donijelo Rješenje, klasa: UP/I 351-03/15-02/39, urbroj: 517-06-2-1-2-16-18 od 16. ožujka 2016. godine, da namjeravani zahvat

eksploatacije građevnog pijeska i šljunka na eksploatacijskom polju „Gornje grmlje“ u Općini Legrad prihvatljiv za okoliš uz primjenu zakonom propisanih mjera zaštite okoliša i uz provedbu programa praćenja stanja okoliša.

Utvrđeno eksploatacijsko polje „Gornje grmlje“, površine 8,13 ha, ima oblik nepravilnog mnogokuta omeđenog spojnicama sljedećih vršnih točaka (HTRS96):

| Vršna točka | E          | N            | Dužina stranice / m |
|-------------|------------|--------------|---------------------|
| 1           | 521 010,20 | 5 128 121,93 | 93,51               |
| 2           | 520 972,81 | 5 128 036,22 | 17,89               |
| 3           | 520 956,66 | 5 128 043,92 | 335,55              |
| 4           | 520 621,39 | 5 128 057,58 | 229,15              |
| 5           | 520 689,73 | 5 128 276,30 | 79,40               |
| 6           | 520 767,91 | 5 128 262,43 | 79,69               |
| 7           | 520 847,48 | 5 128 266,77 | 204,90              |
| 8           | 521 051,61 | 5 128 284,59 | 6,77                |
| 9           | 521 058,08 | 5 128 282,60 | 167,65              |
| 1           | 521 010,20 | 5 128 121,93 |                     |



Slika 25.: Lokacija zahvata EP „Gornje grmlje“ - širi obuhvat

Izvor: Studija o utjecaju na okoliš eksploatacije građevnog pijeska i šljunka na budućem EP „Gornje grmlje“, koju je 2016. godine izradio SPP d.o.o. Varaždin

Utvrđeno eksploatacijsko polje građevnog pijeska i šljunka „Gornje grmlje“ prema navedenom Rješenju o utvrđivanju eksploatacijskog polja vrijedi do 31. prosinca 2040. godine, sukladno važećoj rudarskoj projektno-tehničkoj dokumentaciji za predmetno eksploatacijsko polje, za podnositelja zahtjeva trgovačko društvo „Bednja“ d.o.o. iz Selnice Podravske.

- **4. EP „Gašpar-sjever“** je utvrđeno eksploatacijsko polje Rješenjem Ureda državne uprave u Koprivničko-križevačkoj županiji, klasa: UP/I-310-01/14-01/03, urbroj: 2137-02-14-4 od 05. lipnja 2014. godine, locirano jugozapadno od naselja Legrad.

Ministarstvo gospodarstva, rada i poduzetništva, Povjerenstvo za utvrđivanje rezervi mineralnih sirovina je Rješenjem, klasa: UP/I-310-01/10-03/168, urbroj: 526-14-01-02/4-10-5 od 9. studenog 2010. godine potvrdilo je količine i kakvoću rezervi građevnog pijeska i šljunka u istražnom prostoru „Gašpar“ na dan 31. prosinca 2009. godine.

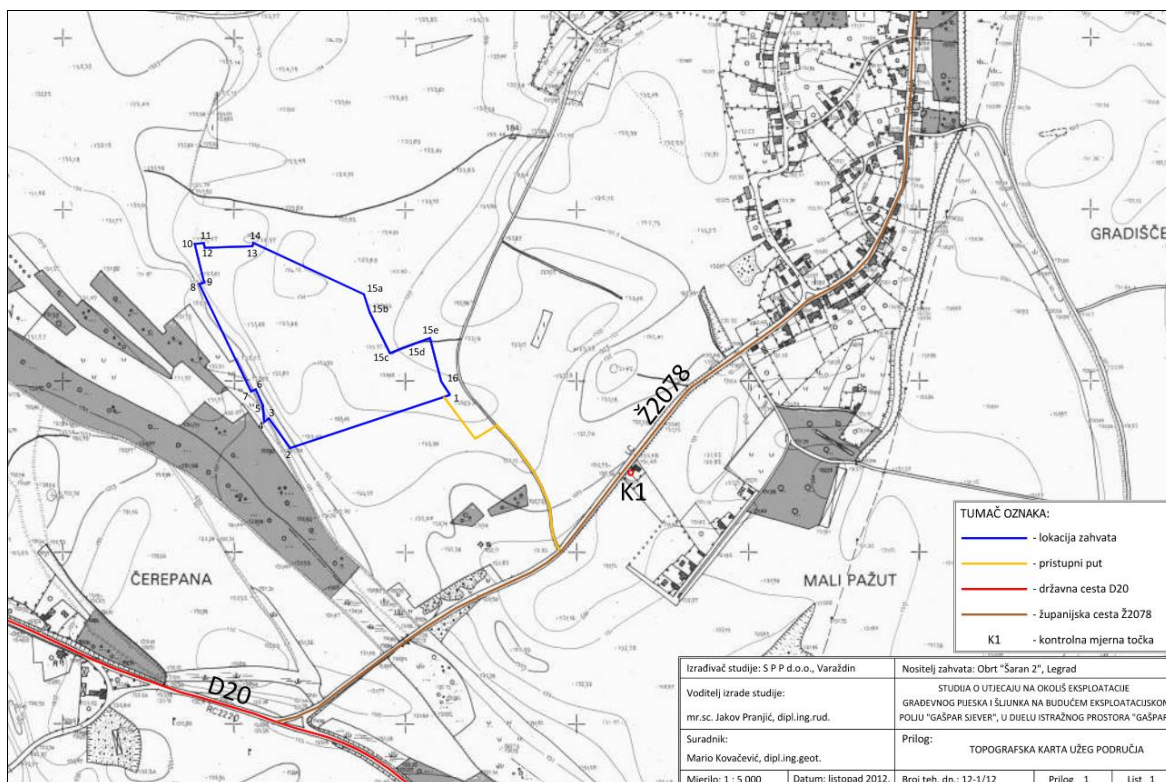
U postupku procjene utjecaja na okoliš Ministarstvo zaštite okoliša i prirode je donijelo Rješenje, klasa: UP/I 351-03/12-02/54, urbroj: 517-06-2-1-2-12-17 od 20. prosinca 2012. godine, za namjeravani zahvat eksploatacije građevnog pijeska i šljunka na budućem eksploatacijskom polju „Gašpar-sjever“ u dijelu istražnog prostora „Gašpar“ u Općini Legrad nositelja zahvata Obrta za vađenje šljunka i pijeska „Šaran 2“ iz Legrada, temeljem Studije o utjecaju na okoliš koju je izradio „SPP“ d.o.o. iz Varaždina, u travnju 2012. godine, te da je zahvat prihvatljiv za okoliš uz primjenu zakonom propisanih i Rješenjem utvrđenih mjera zaštite okoliša i provedbe programa praćenja stanja okoliša.

Utvrđeno eksploatacijsko polje „Gašpar-sjever“, površine 5,9619 ha, ima oblik nepravilnog mnogokuta omeđenog spojnica sljedećih vršnih točaka:

| Vršna točka | Y            | X            |
|-------------|--------------|--------------|
| 1           | 6 411 066,22 | 5 127 730,04 |
| 2           | 6 410 833,26 | 5 127 652,76 |
| 3           | 6 410 802,30 | 5 127 695,97 |
| 4           | 6 410 795,41 | 5 127 690,83 |
| 5           | 6 410 793,38 | 5 127 715,26 |
| 6           | 6 410 783,24 | 5 127 738,09 |
| 7           | 6 410 776,25 | 5 127 735,10 |
| 8           | 6 410 700,85 | 5 127 891,34 |
| 9           | 6 410 707,85 | 5 127 893,83 |
| 10          | 6 410 694,23 | 5 127 949,97 |
| 11          | 6 410 707,44 | 5 127 951,08 |
| 12          | 6 410 708,80 | 5 127 944,44 |
| 13          | 6 410 778,32 | 5 127 946,65 |
| 14          | 6 410 779,67 | 5 127 951,42 |
| 15a         | 6 410 940,76 | 5 127 876,64 |



|     |              |              |
|-----|--------------|--------------|
| 15b | 6 410 949,51 | 5 127 849,61 |
| 15c | 6 410 978,60 | 5 127 790,93 |
| 15d | 6 411 022,86 | 5 127 807,80 |
| 15e | 6 411 037,04 | 5 127 812,69 |
| 16  | 6 411 053,47 | 5 127 749,56 |
| 1   | 6 411 066,22 | 5 127 730,04 |



**Slika 26.: Lokacija zahvata EP „Gašpar-sjever“ u naselju Legrad, širi obuhvat**

Izvor: Studija o utjecaju na okoliš eksploatacije građevnog pijeska i šljunka u dijelu istražnog prostora „Gašpar“, koju je 2012. godine izradio SPP d.o.o. Varaždin

## II – 3.5. Turizam

Prema Županijskoj razvojnoj strategiji Koprivničko-križevačke županije 2014.-2020. područje Koprivničko-križevačke županije posjeduje značajne turističke potencijale za razvoj ruralnog turizma. Ruralni turizam se temelji na prirodnim resursima te narodnoj kulturi: tradicijskom graditeljstvu, obrtima, kulinarstvu, rukotvorstvu, folkloru i legendama. Karakterizira ga mirna sredina, tišina, očuvana priroda, komunikacija s domaćinima i upoznavanje s njihovim načinom života. Unutar ruralnog prostora velike su predispozicije za razvoj ekoturizma, specifične grane turizma koja naglasak stavlja na boravak turista u prirodnom i nezagađenom okolišu, uglavnom s visokim stupnjem zaštite, na način da se slijede principi održivosti i da se ne naruši prirodni sklad prostora. Svrha ekoturizma je edukacija

turista, osiguravanje sredstava za očuvanje ekološkog sustava destinacije, održivi gospodarski razvoj i jačanje lokalne zajednice te poticanje poštivanja različitih kultura i ljudskih prava.

S obzirom na navedena glavna načela ruralnog i ekoturizma Općina Legrad nalazi se na turistički iznimno atraktivnom položaju. Najveći turistički potencijali vezani su uz tok rijeke Drave, a posebno ušće rijeke Mure u Dravu i posebni ornitološki rezervat Veliki Pažut, jezero Šodericu te kulturne i društvene sadržaja unutar naselja od kojih se ističu: crkva Presvetog Trojstva i Evangelička crkva u Legradu, zbirka starih predmeta i alata izloženih u Legradskoj hiži, spomen-zbirka vatrogastva te školski muzej i spomen soba Marije Bango, legradske književnice i prosvjetne djelatnice, postavljeni u zgradi stare škole. Osim očuvanja starine u Legradu se razvijaju i nove umjetnosti, pa je 2012. godine pokrenut projekt Grafiti ranč, projekt čiji je cilj razvoj urbane kulture, oplemenjivanje prostora u manjim sredinama umjetničkim rješenjima, sprečavanje vandalizma na javnim fasadama i objektima te poticaj međunarodne suradnje street art umjetnika. Legrad s okolicom obiluje i brojnim zanimljivim legendama od kojih je najpoznatija ona o Dravskom čovjeku, vilenjacima i carici Karolini.

**Tablica 36.: Broj dolazaka i noćenja turista u Općini Legrad**

|                | 2017. | 2018. | 2019. | 2020.  |
|----------------|-------|-------|-------|--|
| <b>DOLASCI</b> | 20    | 35    | 236   | 95   |
| <b>NOĆENJA</b> | 48    | 63    | 605   | 1.074<br>(povećan broj noćenja zbog razdoblja 4.-6. mjeseca – eVisitor sustav se koristio za prijavu privremenog boravišta u vrijeme pandemije COVID-19) |

Izvor: Turistička zajednica područja Središnja Podravina prema podacima iz sustava eVisitor

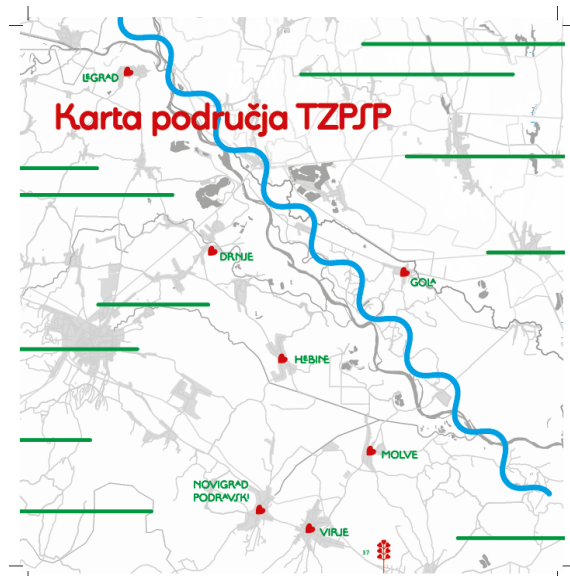
**Tablica 37.: Smještajni kapaciteti u Općini Legrad**

|                                  | 2017.                 | 2018.                                | 2019.  | 2020.  |
|----------------------------------|-----------------------|--------------------------------------|--|--|
| <b>VRSTA OBJEKTA</b>             | Studio apartman-1     | Studio apartman-1<br>Kuća za odmor-1 | Studio apartman-1<br>Kuća za odmor-1<br>Objekt u<br>domaćinstvu-1<br>Kamp-1    | Studio apartman-1<br>Kuća za odmor-1<br>Objekt u<br>domaćinstvu-1<br>Kamp-1    |
| <b>KATEGORIJA</b>                | 3 zvijezdice-1        | 3 zvijezdice-2                       | 4 zvijezdice-1<br>3 zvijezdice-2<br>Nema kategorizacije-<br>1 (kamp odmorište) | 4 zvijezdice-1<br>3 zvijezdice-2<br>Nema kategorizacije-<br>1 (kamp odmorište) |
| <b>BROJ SMJEŠTAJNIH JEDINICA</b> | 1 smještajna jedinica | 4 smještajne jedinice                | 63 smještajne jedinice   | 63 smještajne jedinice   |

Izvor: Turistička zajednica područja Središnja Podravina prema podacima iz sustava eVisitor

Sukladno *Strategiji razvoja turizma RH do 2020.* potrebno je njegovati autentičnost lokacije, odnosno prirodne, sociokulturne, klimatske i proizvodne karakteristike te privlačiti kapitalne investicije za izgradnju sadržaja koji će omogućiti turistički razvoj određenog područja. Pri tom je važno u što većoj mjeri koristiti sredstva EU fondova i uključivati se u EU projekte na lokalnoj, regionalnoj, državnoj, ali i međunarodnoj razini. Izuzetno je bitno razvijati suradnju (partnerstvo) između nositelja javne vlasti, privatnog sektora, civilnog sektora, te raznih institucija u sferi zaštite okoliša, kulture, prometa, zdravstva, sigurnosti i sl. Osim toga, suradnja bi trebala postojati i između više jedinica lokalne samouprave kako bi se istovremeno posjetitelju ponudilo više atraktivnih lokacija, turističkih ruta i dodatnog sadržaja, što dovodi do povećanja broja turista te produžuje njihov boravak.

Stoga je Općina Legrad 2016. godine ostvarila suradnju sa susjednim općinama te je osnovana „Turistička zajednica područja Središnja Podravina“ koja sa svojim radom započinje 15. svibnja 2017. godine. Njezin cilj je kreiranje jedinstvenog turističkog proizvoda temeljenog na zajedničkoj tradiciji i geografskoj povezanosti šest Općina (Gola, Hlebine, Legrad, Molve, Novigrad Podravski i Virje) koje će se na turističkoj karti promovirati kao destinacija središnje Podravine, te će komunicirati zajedničku priču i progresivniji razvitak područja.



**Slika 27.: Karta područja Turističke zajednice područja Središnja Podravina**

Izvor: Brošura Turističke zajednice područja Središnja Podravina, <https://tzp-sredisnja-podravina.hr/category/info/brosure-i-karte/>

### **RIJEKA DRAVA**

Područje Legrada i njegovu teritorijalnu pripadnost odredila je **rijeka Drava**, prozvana još i hrvatskom Amazonom zbog svog pomalo divljeg izgleda, životinjskih vrsta i bujne vegetacije. Probijanjem novog toka, uslijed jakih oborina 1710. godine, naselje Legrad je doslovno preko noći pripalo području Podravine te je odvojeno od Legradске gore i vinogradarskih površina koje su Legradani posjedovali. Da bi se očuvalo prijateljstvo između susjednih država i općina, tradicionalno se od 1994. godine, dva puta godišnje, povodom blagdana Sv. Ane u srpnju i Sv. Mihaela u rujnu, organizira svečanost prijelaza skelom u Mađarsku, na samom ušću Mure u Dravu kod poznatog **izletišta i kupališta Halasz Csarda** te posjet crkvi Sv. Mihalja.

**Ušće Mure u Dravu** karakterizira velika krajobrazna raznolikost te raznolikost staništa među kojima su najvažnija močvarna staništa i vodotoci koje karakterizira ispresijecanost kanalima i starim rukavcima s pješčanim i šljunkovitim nanosima, niskim obalama i riječnim adama što rezultira raznolikošću biljnog i životinjskog svijeta. Sa ciljem zaštite i očuvanja ornitofaune karakteristične za vlažna staništa i rijeke na nacionalnoj i europskoj razini, ovaj prostor proglašen je Posebnim ornitološkim rezervatom „Veliki Pažut“. Područje je dio Regionalnog parka Mura-Drava i ekološke mreže Republike Hrvatske (NATURA 2000).

Turistički posebno atraktivna je plovdba po rijeci Dravi pod nazivom „Lov na dravsku neman“ koju organizira Drava Dokumentacijski Centar. Ova jednodnevna avantura utemeljena je na predaji o neukrotivoj mitskoj životinji koja živi u tajnovitom i zaštićenom ornitološkom rezervatu Veliki Pažut na ušću Mure u Dravu, a cilj plovdbе je upoznavanje prirodnih ljepota rijeke Drave.



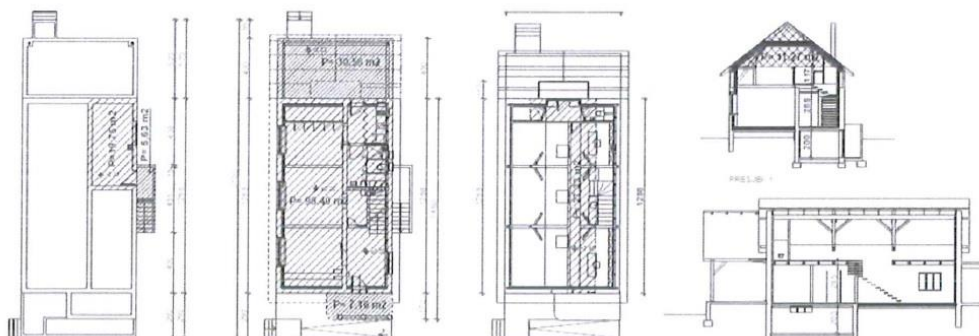
**Slika 28.: Izletište Halasz Czarda na ušću Mure u Dravu**  
Izvor: Zavod za prostorno uređenje Koprivničko-križevačke županije

Općina Legrad aktivno se uključuje u EU projekte kojima je cilj potaknuti turistički razvoj ovoga područja. Jedan od njih je i projekt „**Two rivers one goal**“ održan u sklopu projekta “Sustainable water tourism along Mura and Drava river”. Projekt je dio Programa prekogranične suradnje s Mađarskom - Interreg, a osim Općine Legrad iz Hrvatske su sudjelovale Općine Donji Vidovec i Goričan. Ukupna vrijednost projekta koji se provodio od 1. svibnja 2017. do 30. travnja 2019. godine bila je 842.285,50 eura, sufinancirano od strane EU u iznosu 85%, a Općina Legrad dobila je 81.129,00 eura. Na području Legrada kao jedna od provedenih aktivnosti bilo je postavljanje pontonskih pristaništa na rijekama Mura i Drava te zajednička promocija novog održivog turističkog proizvoda baziranog na vodenom turizmu. S obzirom na uspješnost projekta, Općina Legrad uključila se i u njegov nastavak „**Two rivers one goal II**“ koji je započeo u 9. mjesecu 2020. godine, a trajat će 24 mjeseca. Ukupna vrijednost projekta je 888.876,76 €, a planirano je financiranje kupnje solarnog čamca, postavljanje pametnih biciklističkih točaka i odmorišta za turiste te organizacija turističkih obilazaka.

Kroz projekte kojima je prvenstveni cilj zaštita prirode, a koji se provode na području općine (poglavlje II – 5.2. Zaštićene prirodne vrijednosti) zajedno u suradnji sa Javnom ustanovom za upravljanje zaštićenim dijelovima prirode na području Koprivničko-križevačke županije stvara se atraktivna turistička ponuda za razne skupine posjetitelja prije svega s ciljem educiranja i informiranja o zaštićenim dijelovima prirode, Natura 2000 područjima, biosfernom rezervatu, brojnim zaštićenim vrstama i važnosti zaštite njihovih staništa. Na samome ušću u blizini Halasz Csarde je već uspostavljena prva „Škola uz rijeku Koprivničko-križevačke županije“ te su postavljeni vidikovac/promatračnica/sjenica, klupe i informativno-edukativne table.

Iz projekta DRAVA LIFE je uspostavljena edukacijska staza sa promatračnicama u Legradu te je započela rekonstrukcija postojeće vodočuvarnice Legrad u Edukativno vodni centar Drava i izgradnja vidikovca. Taj se objekt koristio kao skladište za obranu od poplava, dok je za vrijeme rata bio prihvatilište za smještaj ljudi iz okupiranih područja. U postupku je njegova prenamjena u edukativni vodni centar za stjecanje praktičnih znanja o kretanju i ulozi vode u prirodi, posljedicama u njenom korištenju i zaštiti od poplava kroz igru, foto prikaze, projekcije, predavanja i stručno vođenje uz rijeku Dravu. Uz edukaciju, namjena objekta će biti održavanje sastanaka međudržavne suradnje, kriznih stožera za vrijeme obrane od poplava i drugih aktivnosti u svrhu promicanja vodnog gospodarstva. Edukativno vodni centar Drava biti će povezan sa poučnom stazom prema rijeci Dravi koja će sadržavati pješački prijelaz preko obnovljenog rukavca rijeke Drave, a na kraju staze bit će vidikovac „Drava Pažut“.<sup>5</sup>





**Slika 29.: Nacrt budućeg Edukacijskog vodnog centra Drava**

Izvor: Hrvatske vode, VGO za Muru i gornju Dravu, Projektni zadatak za nadzor izvođenja radova na rekonstrukciji vodočuvarnice u Edukativno vodni centar, Varaždin, studeni 2020., <https://www.voda.hr/hr/poziv-na-dostavu-ponude-jednostavna-nabava?page=19%2C1%2C2%2C0%2C0%2C1%2C2%2C0>

## **JEZERO ŠODERICA**

**Jezero Šoderica** nastalo je u 19. stoljeću zahvaljujući eksploataciji šljunka započetoj koncesijom rasinjskog vlastelina Inkeya, a povećanoj puštanjem u promet željezničke pruge 1870. godine. Nakon iskapanja šljunka i pijeska za potrebe građevinarstva, ostala je kvalitetna i čista voda umjetno stvorenog jezera smještenog na prvoj dravskoj terasi koje raspolaže sa šljunčanim slojem debljine oko 15 metara, te se podzemnim putem opskrbljuje vodom iz svega 400 m udaljene rijeke Drave. Turistički potencijal ovog jezera prepoznali su Židovi iz Bjelovara početkom 20. stoljeća koji su ovdje razvili pogon za vađenje šljunka te ju pretvorili u najljepše kupalište ovog dijela Hrvatske. U zaleđu jezera smješteno je vikend naselje od približno 400 objekata, nekoliko ugostiteljskih radnji, neophodne prometnice, nasadi zelenila i zimzelena šuma. Šoderica je devedesetih godina prošlog stoljeća postepeno počela gubiti svoj turistički značaj, a razdoblje krize nastavilo se i u 2000-te godine.

Danas se zahvaljujući suradnji Općine Legrad i Turističke zajednice Koprivničko-križevačke županije ulaže velik trud kako bi se Šoderica turistički revitalizirala. Od 2009. godine na Šoderici se održavaju razne manifestacije u sklopu programa „Ljeto na Šoderici“ koje privlače raznu publiku: od moto susreta, Partyloopa (koncerata elektronske glazbe), Country vikenda, do Beer Throne Challenge-a, Car meet show-a i mnogih drugih. Održavaju se i izložbe fotografija, kupovi sportskog ribolova, eko kanuing, razni koncerti i kazališne predstave od kojih je najpoznatiji gost Teatar Kerekesh. Odbojkaški turniri na pijesku, igre na vodi, razne animacije, ekološke radionice, kino na otvorenom i još mnogo toga se realizira u sklopu programa SHOWderica. Postoji i adrenalinski park te poligon za paintball. Turistički smještaj je osiguran u kamp odmorištu i nekoliko privatnih kuća za odmor.



**Slika 30.: 7. Ljeto na Šoderici, premijera predstave "Susjedi" u organizaciji Kerekesh teatra i Udruge Mladih Koprivnica**

Izvor: Zavod za prostorno uređenje Koprivničko-križevačke županije, 17. lipanj 2021.

Općina Legrad od 2017. godine provodi projekt „**Promicanje održivog razvoja prirodne baštine Legrad**“ koji se financira iz Europskog fonda za regionalni razvoj u partnerstvu s PORA-om, Regionalnom razvojnom agencijom Koprivničko-križevačke županije i Javnom ustanovom za



**Slika 31.: Logo projekta "Promicanje održivog razvoja prirodne baštine Općine Legrad"**

Izvor: PORA, <https://pora.com.hr/2019/10/18/promicanje-odrzivog-razvoja-prirodne-bastine-opcine-legrad/>

Općine Legrad, monitoring i evaluacija“, koji analizira postojeća ograničenja i/ili preporuke aktivnosti vezane za zaštitu i prezentaciju vrijednosti, monitoring i evaluaciju posjećivanja te usluge i programe za posjetitelje, i „Studije valorizacije prirodnih vrijednosti područja Šoderice“ kako bi se utvrdilo postojanje biljnih i životinjskih vrsta koje obitavaju na jezeru sukladno kojoj će se predložiti smjernice za njihovu zaštitu.

upravljanje zaštićenim dijelovima prirode Koprivničko-križevačke županije. Iznos sufinanciranja iznosi 85%, odnosno 3.668.996,42 kuna, a ukupna vrijednost projekta 4.839.671,00 kuna. Vrijeme trajanja projekta je 46 mjeseci, od 1. veljače 2017. godine do 1. siječnja 2021. godine. Aktivnosti na projektu uključuju uređenje šetnice na Šoderici u ukupnoj dužini od 1,5 km, postavljanje javne rasvjete, izgradnju dva vidikovca te postavljanje urbanih sadržaja (klupe i koševi za smeće) uz šetnicu, nabavu 10 električnih bicikala i jednog hibridnog vozila za prijevoz posjetitelja, postavljanje edukativnih tabli uz šetnicu, izgradnju dva dječja igrališta, izradu niza promotivnih materijala, održavanje radionica iz područja prirodne baštine te zapošljavanje i edukaciju osoba koje će biti zadužene za održavanje odredišta prirodne baštine. Jedan od glavnih ostvarenih ciljeva je i izrada „Akcijskog plana upravljanja posjetiteljima na području





**Slika 32.: Izgradnja i opremanje šetnice na Šoderici**

Izvor: Web stranica projekta „Promicanje održivog razvoja prirodne baštine Općine Legrad“, <https://prirodna-bastina-soderica.eu/izgradnja-i-opremanje-setnice-na-soderici/>  
Zavod za prostorno uređenje KKŽ

## **CIKLOTURIZAM I OSTALE TURISTIČKE RUTE**

U novije vrijeme raste potražnja za aktivnim turizmom u kombinaciji s boravkom u bogatom prirodnom okruženju, a jedan od takvih oblika je i cikloturizam. Kroz Općinu Legrad prolaze jedna europska biciklistička ruta, EuroVelo 13 – Ruta Željezne zavjese, Dravska biciklistička staza nacionalnog značaja te nekoliko tematskih ruta lokalnog i regionalnog značaja.


EuroVelo 13 ili Ruta Željezne zavjese nastala je kao podsjetnik na podjelu Europe na Istočni i Zapadni blok, odnosno prati položaj nekadašnje granične linije. Ruta u Hrvatsku ulazi iz Mađarske i jednim dijelom prati tok rijeke Drave. U Malom Otoku usmjerava se prema Koprivnici da bi kasnije smjer vratila prema pograničnom području. Cijela ruta prolazi raznim zanimljivim krajolicima, povezuje idilične gradove i sela, zaštićene kulturne vrijednosti i prirodni krajolik iznimne biološke raznolikosti, a 2019. godine proglašena je kulturnom rutom Vijeća Europe. Na cijelom području Koprivničko-križevačke županije označena je odgovarajućim biciklističkim oznakama.

Na području Koprivničko-križevačke županije uz tok rijeke Drave nalazi se Dravska biciklistička staza koja počinje u neposrednoj blizini izvorišta rijeke Drave na Toblaškom polju u Italiji, nastavlja se kroz Austriju i Sloveniju, a završava u Hrvatskoj. Staza je u Županiji duga oko 84 km, počinje u Donjoj Dubravi, nedaleko Legrada, a završava u Podravskim Sesvetama. Dijelom se poklapa s europskom rutom Željezne zavjese – EuroVelo 13. Na području Općine Legrad prolazi kroz središnje naselje Legrad te uz jezero Šodericu.

U svrhu poboljšanja uvjeta za biciklistički turizam Općina Legrad sudjelovala je od 2007. do 2014. godine u EU projektu „**Legrad and Ortilos on bike**“ u sklopu IPA prekograničnog programa ukupne vrijednosti 1.518.097,30 eura sufinanciran od strane EU u iznosu 85%. Općina Legrad dobila je 227.714,60 eura kojima je financirana obnova kolnika i izgradnja oko 2 km biciklističkih staza.

Od lipnja 2018. do svibnja 2021. godine provodi se projekt „Amazon of Europe Bike Trail“ sufinanciran putem Interreg Danube transnacionalnog programa Europske unije. Ukupna vrijednost projekta je 3,176,000.00 eura, podijeljenih između 15 partnera. Kroz 1.250 kilometara dugu biciklističku stazu podijeljenu u 27 etapa, a koja prati obje strane triju rijeka, odnosno Biosferni

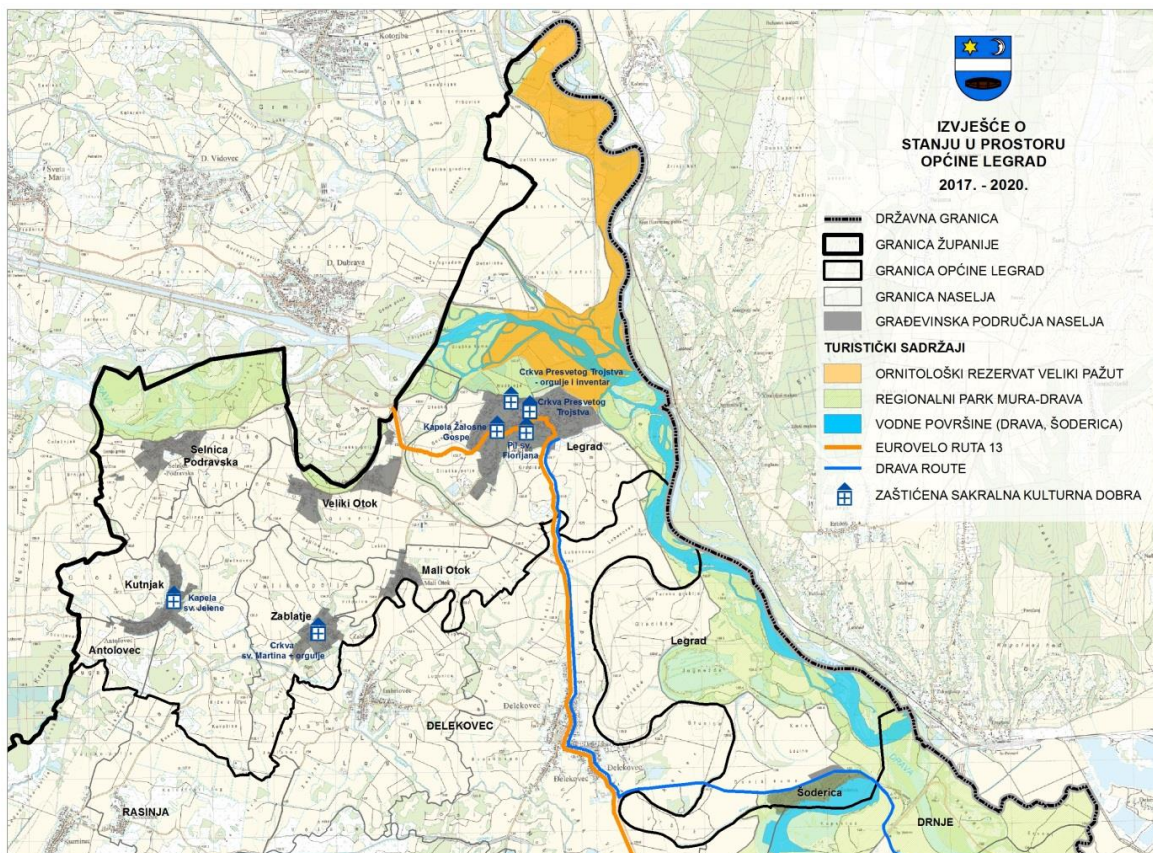
rezervat Mure, Drave i Dunava, kroz Austriju, Sloveniju, Hrvatsku, Mađarsku i Srbiju, projekt Amazon Europe Bike Trail predstavlja vodeći održivi proizvod.



Slika 33.: Informativna tabla Tematskog puta Zrinski-Sulejman

Izvor: Turistička zajednica grada Osijeka  
<https://www.tzosijek.hr/dokumenti/Zrinski%20Sulejman%20-%20powerpoint%20zavr%C5%A1na%20konferencija.pdf>

Osim biciklističkih staza kroz Legrad prolaze i tematske turističke rute. Legrad je zahvaljujući svojoj povijesti jedna od destinacija na 290 km dugom „**Tematskom putu Zrinski – Sulejman**“. Tematski put rezultat je projekta financiranog iz IPA prekograničnog programa Mađarska – Hrvatska održanog od 2007. do 2013. godine u suradnji grada Sigeta, Grada Osijeka, općine Darda i Turističke zajednice grada Osijeka, a čiji je glavni cilj bio uspostaviti turističku rutu kroz Podunavlje, Baranju i Podravinu u Hrvatskoj i Mađarskoj kako bi se promocijom kulturne baštine iz doba Zrinskih i Sulejmana iskoristili turistički potencijali koji do sada nisu bili dovoljno vrednovani. U Hrvatskoj obuhvaća veliko područje od Čakovca i Legrada preko Međimurja i mađarske Baranje, hrvatske Baranje do Iloka, uključujući i rutu Osijek-Đakovo-Valpovo, a jedna od 20 informativnih tabli postavljena je i u Legradu.



Slika 34.: Turistički sadržaji na području Općine Legrad  
 Izvor: Zavod za prostorno uređenje Koprivničko-križevačke županije

## II – 4. Opremljenost prostora infrastrukturom

### II – 4.1. Prometna infrastruktura

#### II – 4.1.1. Cestovni promet

Javne ceste na području Općine Legrad su državna cesta DC20, pet županijskih cesta i pet lokalnih cesta razvrstane sukladno *Odluci o razvrstavanju javnih cesta u državne, županijske i lokalne ceste* („Narodne novine“ broj 103/18), a to su:

- Državna cesta DC 20 (Čakovec (DC 3) – Prelog – D. Dubrava – Đelekovec – Koprivnica(DC 2)),
- županijska cesta ŽC 2076 (Sigetec Ludbreški (DC 2) – Veliki Bukovec – Veliki Otok (DC 20)),
- županijska cesta ŽC 2078 (Veliki Otok (DC 20) – Legrad – Đelekovec (DC 20)),
- županijska cesta ŽC 2080 (Kutnjak (LC 25102) – ŽC 2081),
- županijska cesta ŽC 2081 (Veliki Otok (DC 20) – Kutnjak – Kuzminec – Rasinja – Veliki Poganac (ŽC 2089)),
- županijska cesta ŽC 2091 (Legrad (LC 26031) – Drnje (DC 41)),
- lokalna cesta LC 25102 (Novo Selo Podravsko (ŽC 2076) – Selnica Podravska (ŽC 2076)),
- lokalna cesta LC 26001 (Zablatje (ŽC 2081) – Imbriovec – Koprivnički Ivanec (ŽC 2112)),
- lokalna cesta LC 26002 (Mali Otok (ŽC 2081) – Imbriovec (LC 26001)),
- lokalna cesta LC 26031 (Đelekovec (ŽC 2260) – Legrad (ŽC 2091)),
- lokalna cesta LC 26126 (Selnica Podravska (ŽC 2076) – Donja Dubrava (DC 20)).

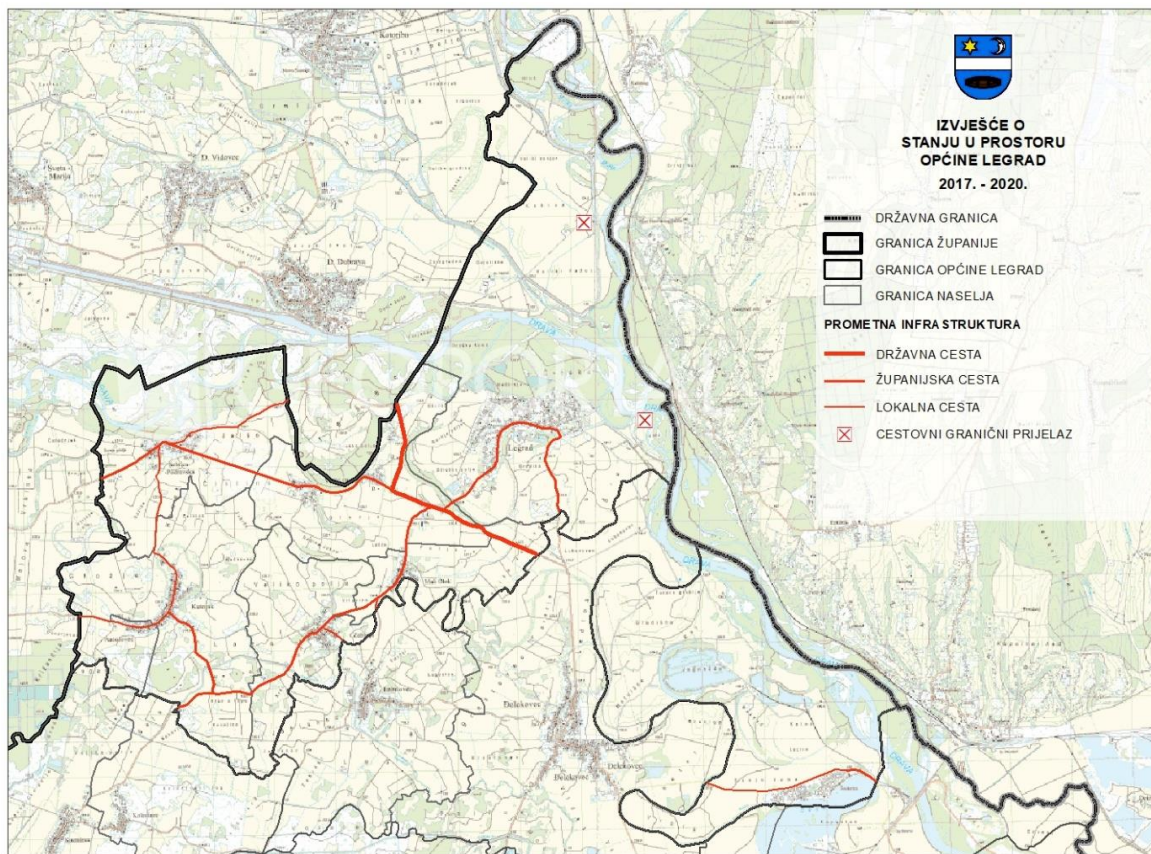
Tablica 38.: Javne ceste u Općini Legrad

| BROJ CESTE    | KATEGORIJA CESTE | STATUS    | UKUPNO U OPĆINI (km) | UKUPNO PO KATEGORIJAMA (km) | CESTOVNA GUSTOĆA |
|---------------|------------------|-----------|----------------------|-----------------------------|------------------|
| DC 20         | Državna cesta    | postojeća | 4,81                 | 4,81                        | 0,077            |
| ŽC 2076       | Županijska cesta | postojeća | 5,192                | 17,469                      | 0,28             |
| ŽC 2078       | Županijska cesta | postojeća | 4,188                |                             |                  |
| ŽC 2080       | Županijska cesta | postojeća | 1,669                |                             |                  |
| ŽC 2081       | Županijska cesta | postojeća | 5,869                |                             |                  |
| ŽC 2091       | Županijska cesta | postojeća | 0,551                |                             |                  |
| LC 25102      | Lokalna cesta    | postojeća | 4,527                | 9,628                       | 0,154            |
| LC 26001      | Lokalna cesta    | postojeća | 0,406                |                             |                  |
| LC 26002      | Lokalna cesta    | postojeća | 0,206                |                             |                  |
| LC 26031      | Lokalna cesta    | postojeća | 2,358                |                             |                  |
| LC 26126      | Lokalna cesta    | postojeća | 2,131                |                             |                  |
| <b>UKUPNO</b> |                  |           |                      | <b>31,907</b>               | <b>0,511</b>     |

Izvor: Zavod za prostorno uređenje Koprivničko-križevačke županije

Također, na području Općine je stalni granični prijelaz za međunarodni promet putnika u cestovnom prometu Legrad i Donja Dubrava. To je povremeni granični prijelaz koji se dva puta godišnje otvara Legrad – Őrtilos.





Slika 35.: Prikaz cesta na području Općine Legrad

Izvor: Zavod za prostorno uređenje Koprivničko-križevačke županije

Tablica 39.: Pregled investicija u cestovnoj infrastrukturi na području Općine Legrad, za razdoblje od 2017. do 2020. godine

| NOSITELJ PROJEKTA  | GODINA      | PROJEKT      | LOKACIJA  | STATUS   | IZNOS INVESTICIJE (kn) |
|--|-------------|--------------|---|----------|------------------------|
| Općina Legrad, prihodi od kapitalnih pomoći iz Državnog proračuna Republike hrvatske temeljem prijenosa sredstava EU | 2017.       | Asfaltiranje | Antolovec – Županec 2. faza   | Izvedeno | 174.650,13             |
| Općina Legrad, prihodi od kapitalnih pomoći iz Državnog proračuna Republike hrvatske temeljem prijenosa sredstava EU | 2018.-2019. | Asfaltiranje | Asfaltiranje ceste – Mali Pažut   | Izvedeno | 1.151.405,23           |
| Općina Legrad, prihodi od kapitalnih pomoći iz Državnog proračuna Republike  | 2020.       | Asfaltiranje | Legrad odvojak i dio ulice Kralja Tomislava te odvojak u ulici Petra Zrinskog | Izvedeno | 344.474,59             |

|  |  |  |  |  |  |
|--|--|--|--|--|--|
| hrvatske temeljem prijenosa sredstava EU |  |  |  |  |  |
|--|--|--|--|--|--|

Izvor: Program gradnje objekata i uređaja komunalne infrastrukture na području Općine Legrad 2017., 2018., 2019., 2020.

**Tablica 40.: Pregled izvanrednog i redovnog održavanja u cestovnoj infrastrukturi na području Općine Legrad, za razdoblje od 2017. do 2020. godine**

| NOSITELJ PROJEKTA  | GODINA | PROJEKT   | LOKACIJA                   | STATUS   | IZNOS INVESTICIJE (kn) |
|--------------------|--------|---|----------------------------|----------|------------------------|
| ŽUC                | 2017.  | Obnova kolnika (presvlačenje postojećih asfaltnih kolnika novim slojem asfalta) | LC 26031, duljine 150m     | Izvedeno | 70.000,00              |
| ŽUC, Općina Legrad | 2017.  | Modernizacija (asfaltiranje makadamskih kolnika)                                | LC25102, duljine 1.355m    | Izvedeno | 502.979,16             |
| ŽUC, Općina Legrad | 2019.  | Obnova kolnika (presvlačenje postojećih asfaltnih kolnika novim slojem asfalta) | LC 25102, duljine 1.543m   | Izvedeno | 691.105,79             |
| ŽUC                | 2019.  | Dodatno označavanje zone škola  | ŽC 2076, Selnica Podravska | Izvedeno | 23.000,00              |
| ŽUC                | 2019.  | Dodatno označavanje zone škola  | ŽC 2076, Veliki Otok       | Izvedeno | 23.000,00              |
| ŽUC                | 2019.  | Dodatno označavanje zone škola  | LC 25102, Kutnjak          | Izvedeno | 23.000,00              |
| ŽUC                | 2020.  | Dodatno označavanje zone škola  | ŽC 2078, Legrad            | Izvedeno | 23.000,00              |
| ŽUC, Općina Legrad | 2020.  | Obnova kolnika (presvlačenje postojećih asfaltnih kolnika novim slojem asfalta) | LC 25102, duljine 1.355 m  | Izvedeno | 502.979,16             |

Izvor: ŽUC

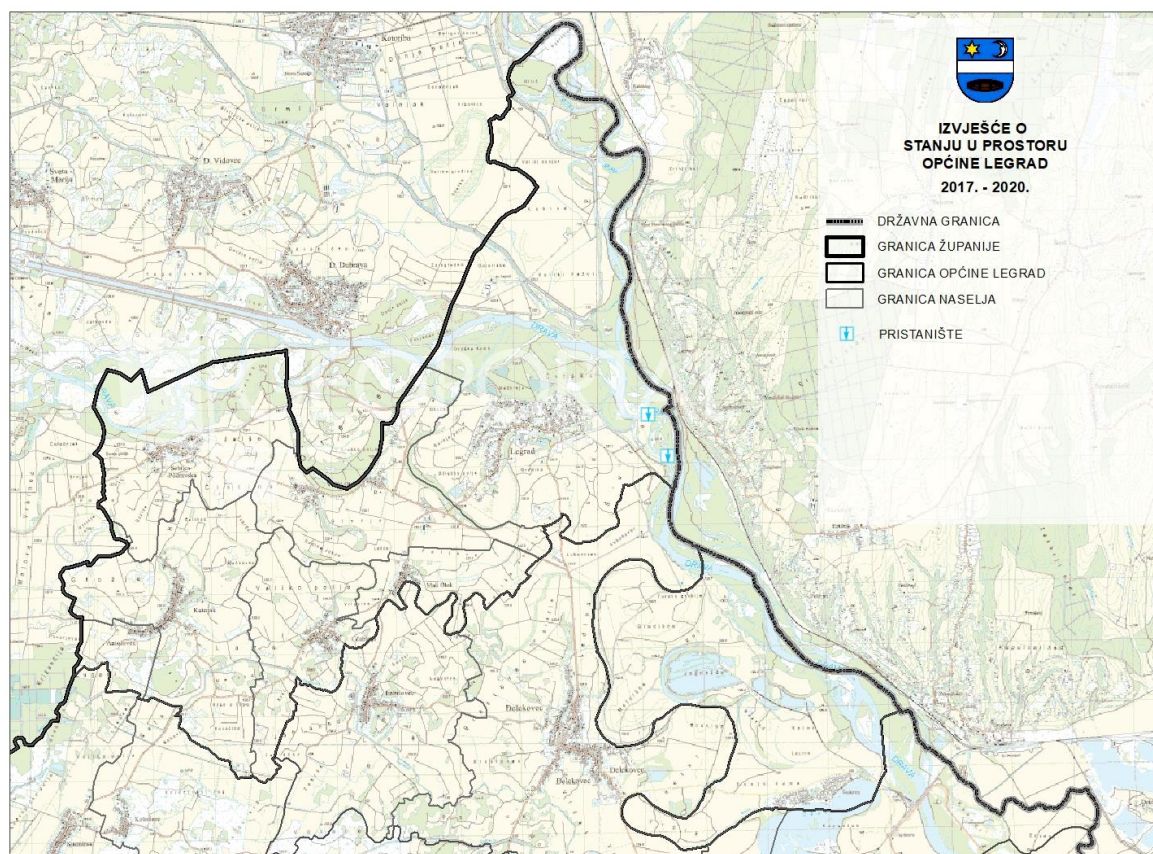
Osim izvanrednog održavanja Županijska uprava za ceste je kontinuirano (tijekom cijele godine) izvodila i u budućem razdoblju će izvoditi radove na redovnom održavanju županijskih i lokalnih cesta u što spadaju radovi na nadziranju i pregledu cesta i objekata, održavanju kolnika, održavanju bankina i berma, održavanju usjeka, zasjeka i nasipa, održavanju objekata za odvodnju, održavanju opreme ceste, košnji trave i održavanju zelenila izvan granica naseljenog mjesta, održavanju objekata, održavanju sustava, instalacija, uređaja i opreme na cestama i objektima, održavanju cesta i objekata i objekata u zimskim uvjetima, a sve sukladno Pravilniku o održavanju cesta.

#### II – 4.1.2. Riječni promet

Riječni promet trenutno ne egzistira u komercijalnom smislu. Pristanište je namijenjeno i opremljeno za pristajanje, sidrenje i zaštitu plovila.



Namjena pristaništa je uglavnom u turističke svrhe, kao i za zaštitu i spašavanje.



**Slika 36.: Prikaz pristaništa na području Općine Legrad**

Izvor: Zavod za prostorno uređenje Koprivničko-križevačke županije



**Slika 37.: Prikaz postojećeg pristaništa na području Općine Legrad**

Izvor: Zavod za prostorno uređenje Koprivničko-križevačke županije






**Slika 38.: Postojeće pristanište na području Općine Legrad**

Izvor: Zavod za prostorno uređenje Koprivničko-križevačke županije

Prostorno - planskom dokumentacijom je planirana izgradnja pristaništa za čamce, koji je dio vodnog puta i s njim neposredno povezani kopneni prostor koji je namijenjen i opremljen za pristajanje, sidrenje i zaštitu plovila u Općini Legrad.



**Slika 39: Prikaz planiranog pristaništa na području Općine Legrad**

Izvor: Zavod za prostorno uređenje Koprivničko-križevačke županije

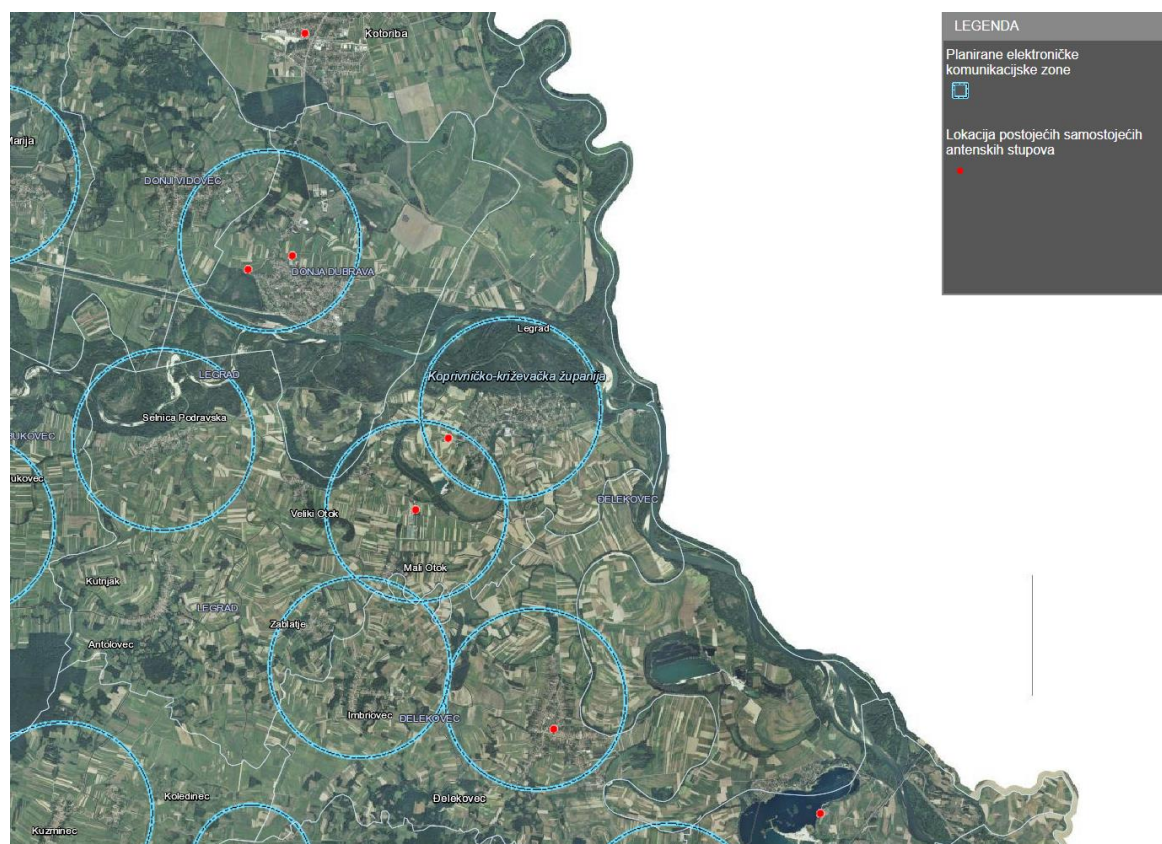
## II – 4.1.3. Telekomunikacijski promet

Elektronička komunikacijska infrastruktura i druga povezana oprema je pripadajuća infrastruktura i oprema povezana s elektroničkom komunikacijskom mrežom i/ili elektroničkom komunikacijskom uslugom, koja omogućuje ili podržava pružanje usluga putem te mreže i/ili usluge, što osobito obuhvaća kabelsku kanalizaciju, antenske stupove, zgrade i druge pripadajuće građevine i opremu te sustave uvjetovanog pristupa i elektroničke programske vodiče. Unutar zone elektroničke komunikacijske infrastrukture uvjetuje se gradnja samostojećeg antenskog stupa takvih karakteristika da može prihvatiti više operatora, odnosno prema tipskom projektu koji je potvrđen rješenjem nadležnog Ministarstva.

### Elektroničke komunikacije

Sukladno Zakonu o elektroničkim komunikacijama („Narodne novine“ broj 73/08., 90/11., 133/12., 80/13., 71/14 i 72/17), Uredbi o mjerilima razvoja elektroničke komunikacijske infrastrukture i druge povezane opreme („Narodne novine“ broj 131/12.) propisuju se mjerila razvoja elektrotehničke komunikacijske infrastrukture i druge povezane opreme što obuhvaća mjerila za izradu i planiranje u dokumentima prostornog uređenja, a donose se u svrhu poticanja novih ulaganja s ciljem ostvarivanja mogućnosti povezivanja građana i poduzetnika u Koprivničko - križevačkoj županiji na javnu elektroničku komunikacijsku mrežu i provođenje Vladine Strategijom razvoja širokopojasnog pristupa u Republici Hrvatskoj u razdoblju od 2016. - 2020. godine („Narodne novine“ broj 68/16.)

Raspored i razmještaj postojeće i planirane elektroničke komunikacijske infrastrukture na području Općine Legrad sa kružnicama radijusa 1500 m (samostojeći antenski stupovi) prikazan je na sljedećoj slici. Trenutno u Općini Legrad postoji šest zona elektroničke komunikacije namjenjenih izgradnji samostojećih antenskih stupova i dva samostojeća antenska stupa.

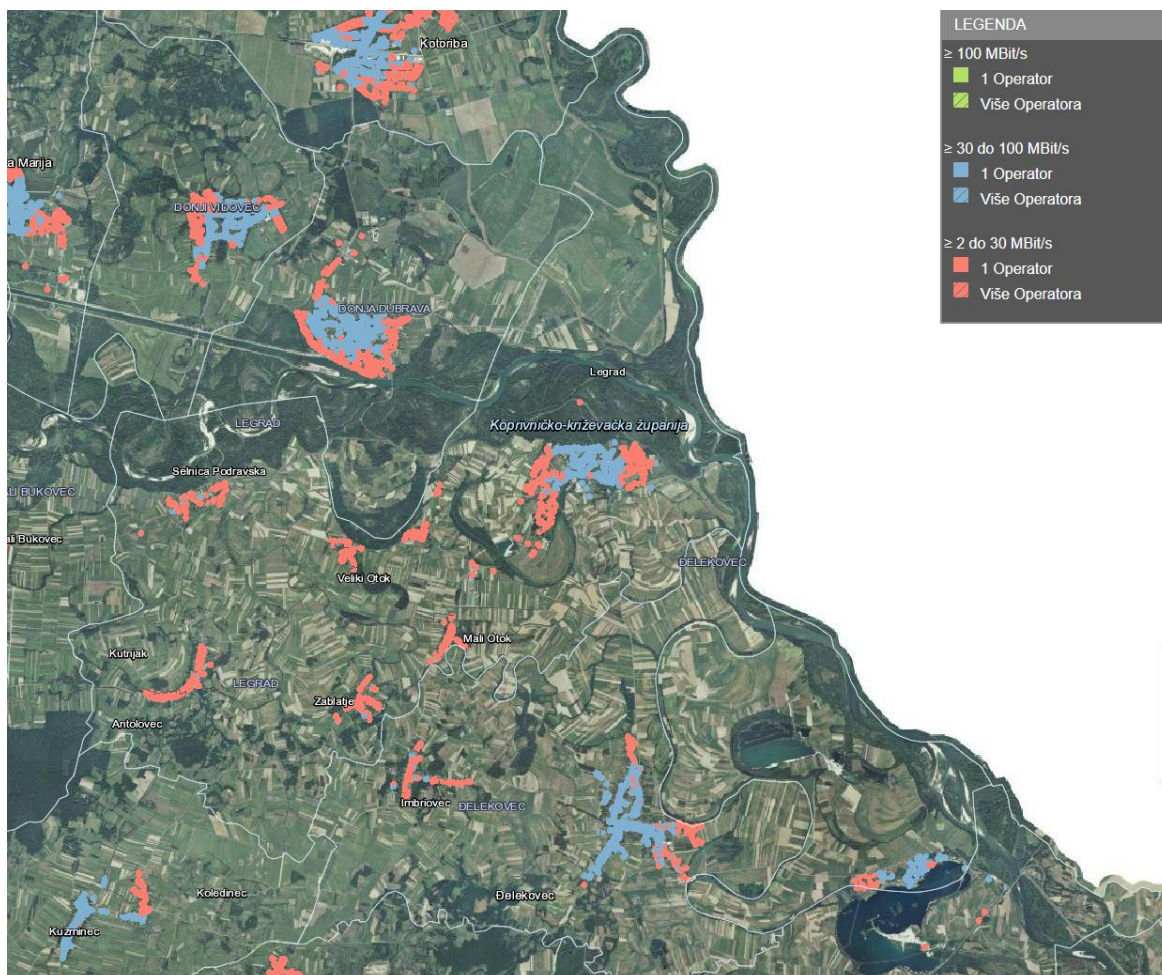


Slika 40.: Planirane zone elektroničke komunikacijske infrastrukture na području Općine Legrad

Izvor: HAKOM, <http://bbzone.hakom.hr/hr-HR/PokretniOperatori#sthash.Hf1xPvVp.dpbs>, 26.05.2021.

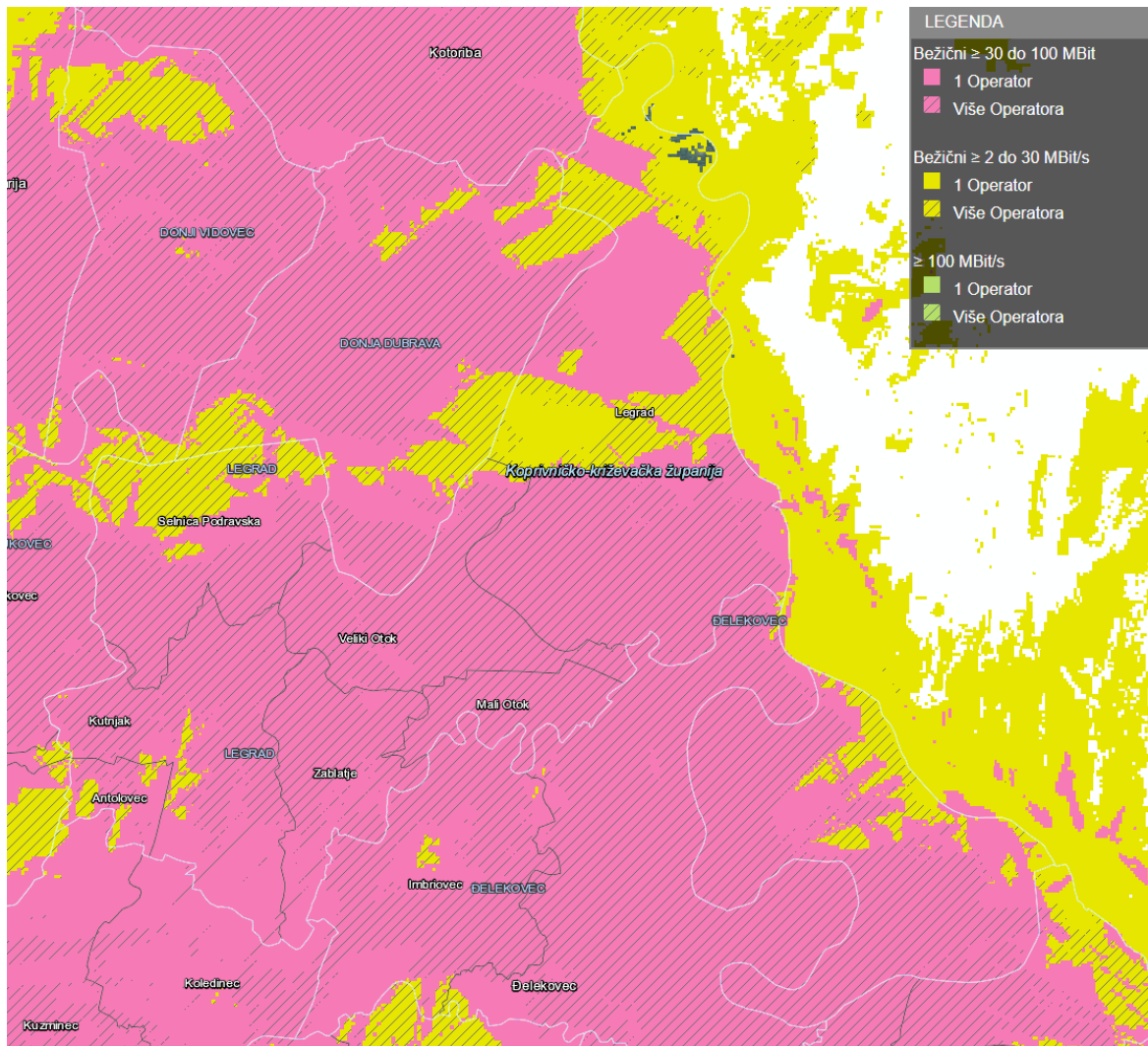


Na sljedećim slikama prikazana su područja za koja operatori imaju mogućnost pružanja širokopojsnog pristupa internetu pristupnim brzinama od 2 do 30 Mbit/s, od 30 do 100 Mbit/s i većim od 100 Mbit/s putem vlastite infrastrukture i infrastrukture koja obuhvaća sve tehnologije, odnosno područja na kojima pojedini operatori mogu u kratkom roku i bez značajnih ulaganja spojiti korisnike na vlastitu pristupnu širokopojsnu infrastrukturu. Prikazana stanja temelje se na podacima koje su HAKOM-u dostavili operateri.



**Slika 41.: Područje dostupnosti širokopojsnog pristupa na području Općine Legrad (bez pokretnih komunikacija)**

Izvor: HAKOM, <http://bbzone.hakom.hr/hr-HR/SirokopojsniPristup#sthash.72eZ6zN7.dpbs>, 26.05.2021..



**Slika 42.: Područje dostupnosti širokopojasnog pristupa na području Općine Legrad**

Izvor: HAKOM, <http://bbzone.hakom.hr/hr-HR/SirokopojasniPristup#sthash.72eZ6zN7.dpbs>, 26.05.2021.

Digitalnom agendom Europa 2020 definiran je način provedbe širokopojasnog pristupa, a Strategijom razvoja širokopojasnog pristupa u Republici Hrvatskoj u razdoblju od 2016. - 2020. godine („Narodne novine“ broj 68/16.) određena su mjerila razvoja elektrotehničke komunikacijske infrastrukture i druge povezane opreme i planiranja u dokumentima prostornog uređenja, a donose se u svrhu poticanja novih ulaganja s ciljem ostvarivanja mogućnosti povezivanja građana i poduzetnika na javnu elektroničku komunikacijsku mrežu.

Nova telekomunikacijska infrastruktura za pružanje javnih telekomunikacijskih usluga putem telekomunikacijskih vodova mora omogućiti efikasnu i ekonomičnu izgradnju širokopojasnih žičnih i optičkih mreža i za generacije budućih mrežnih tehnologija, a istovremeno mora biti kompatibilna s postojećim tehnologijama s dostupnošću putem mreže (mrežni kabeli, svjetlovodni i koaksijalni kabeli i sl.).

Pri realizaciji ovih dokumenata je bitno uvođenje lokalne samouprave kao mogućeg aktivnog subjekta pri planiranju i izgradnji širokopojasne infrastrukture za koju su predviđeni fondovi EU iz područja infrastrukture koji u velikom postotku investicije sudjeluju u realizaciji takvih projekata. Kako bi se osigurale sve pretpostavke za racionalno ulaganje, potrebno je analizirati potrebe korisnika, opisati postojeću telekomunikacijsku infrastrukturu kroz katastar vodova te njen potencijal za realizaciju širokopojasnog pristupa.



## II – 4.2. Energetika

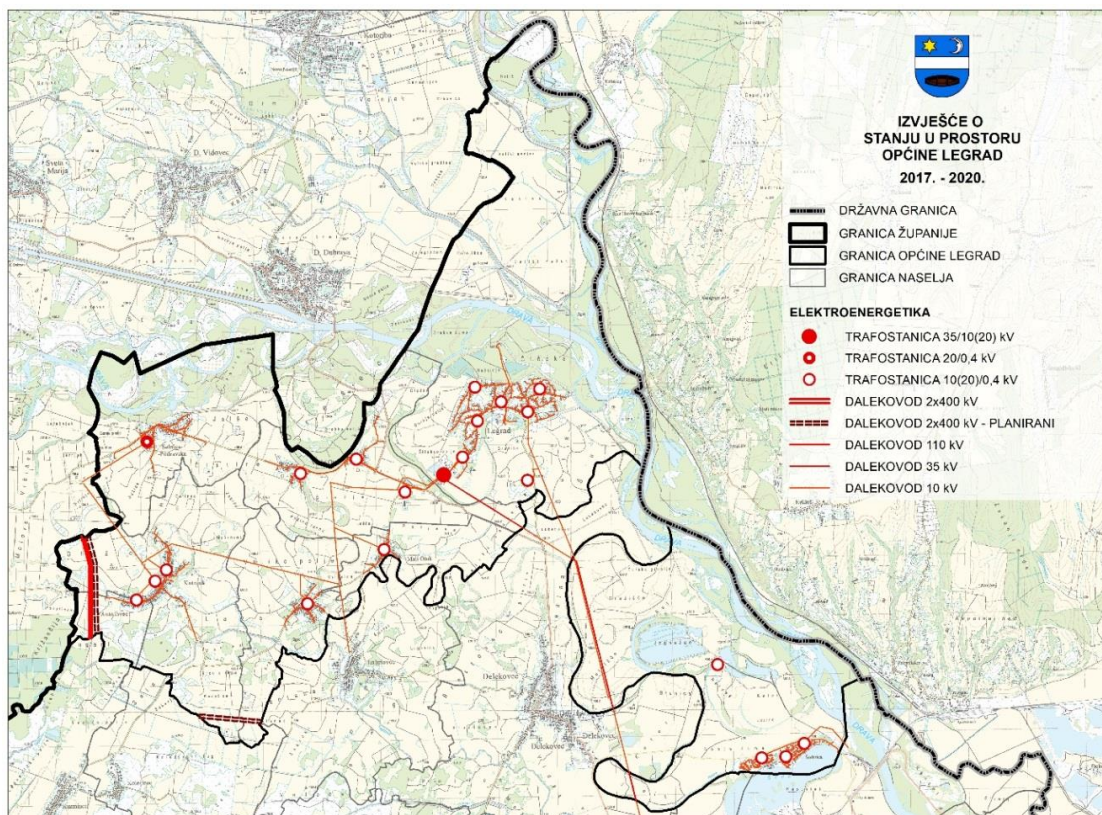
### II – 4.2.1. Prijenos i distribucija električne energije

Na području Općine Legrad nema izgrađenih elektroenergetskih postrojenja za proizvodnju električne energije. Izgrađena je prijenosna mreža visokonaponskih elektroenergetskih dalekovoda naponskog nivoa 2x400 kV od državnog značaja te visokonaponska prijenosna mreža naponskog nivoa 110 kV od regionalnog značaja. Distributivna sredjenaponska mreža elektroenergetskih dalekovoda naponske razine 35 kV je od regionalnog značaja dok su dalekovodi naponske razine 10(20) kV od lokalnog značaja.

Visokonaponskim dalekovodima napona 2x400 i 110 kV izgrađenima na području Općine upravlja Hrvatski operator prijenosnog sustava d.o.o. (HOPS d.o.o.), koji je ujedno i jedini operator prijenosnog sustava u Republici Hrvatskoj.

Krajnjim zapadnim dijelom Općine, na udaljenosti od cca. 400 m od granice sa susjednom županijom, u pravcu sjever-jug, Općinu siječe dalekovod naponske razine 2x400 kV, DV 2x400 TS Žerjavinec – TS Heviz. Drugi elektro-prijenosni objekt na području Općine je dalekovod naponske razine 110 kV, DV 110 kV HE Dubrava – TS Koprivnica, koji je kroz Općinu Legrad izgrađen u koridoru gore spomenutog dalekovoda DV 2x400 kV TS Žerjavinec – TS Heviz. Spomenuti visokonaponski dalekovodi ne napajaju područje Općine električnom energijom, već povezuju trafostanice smještene izvan granica Općine Legrad.

Hrvatski operator prijenosnog sustava vlasnik je cjelokupne hrvatske prijenosne mreže naponskih razina 400 kV, 220 kV, i 110 kV te posjeduje dozvolu za obavljanje energetske djelatnosti prijenosa električne energije kao regulirane javne usluge. Odgovoran je za planiranje, razvoj, izgradnju i održavanje prijenosne mreže kao i za izvođenje priključaka korisnika prijenosne mreže i stvaranja tehničkih uvjeta za priključenje korisnika mreže prema uvjetima propisanim zakonskim aktima kojima se uređuje područje energetike.



Slika 43.: Elektroenergetski sustav na području Općine Legrad

Izvor: Zavod za prostorno uređenje Koprivničko-križevačke županije



Distributivnim sustavom na području Općine upravlja HEP – Operator distribucijskog sustava d.o.o. DP Elektra Koprivnica. Pod njihovim upravljanjem nalaze se dalekovodi i elektroenergetski objekti naponskih razina 35, 10(20) i 0,4 kV. Sva naselja na području Općine imaju izgrađenu elektroopkrbnu mrežu, spojena na ukupno 20 trafostanica, od čega je jedna naponskog nivoa 35/10(20) kV, dok je preostalih 19 trafostanica napona 10(20)/0,4 kV. Ukupna instalirana snaga transformatorskih stanica je cca 10,5 MVA. U narednim tablicama prikazani su podaci o elektroprijenosnom i elektroopkrbnom sustavu te planiranim dalekovodima na području Općine.

Tablica 41.: Duljine prijenosnih i opskrbnih dalekovoda na području Općine Legrad

| DULJINE DALEKOVODA NA PODRUČJU OPĆINE LEGRAD (km) |                    |               |                                    |            |
|---|--------------------|---------------|------------------------------------|------------|
| NAPONSKA RAZINA VODA (kV)                         | NAČIN VOĐENJA VODA |               | UKUPNA DULJINA PODZEMNO + NADZEMNO |            |
|   | PODZEMNO (km)      | NADZEMNO (km) | (km)                               | %          |
| 2x400   | 0,0                | 1,7           | 1,7                                | 1,9        |
| 110   | 0,0                | 1,7           | 1,7                                | 1,9        |
| 35  | 0,0                | 6,1           | 6,1                                | 6,7        |
| 10 (20)   | 8,7                | 15,2          | 23,9                               | 26,2       |
| 0,4   | 6,3                | 51,4          | 57,7                               | 63,3       |
| <b>SVEUKUPNO (km), (%)</b>                        | <b>15,0</b>        | <b>76,1</b>   | <b>91,1</b>                        | <b>100</b> |

Izvor: HOPS d.o.o., travanj 2017., HEP ODS d.o.o. Elektra Koprivnica, veljača 2021.

Tablica 42.: Duljine planiranih elektroprijenosnih visokonaponskih dalekovoda na području Općine Legrad

| DULJINE PLANIRANIH DALEKOVODA NA PODRUČJU OPĆINE LEGRAD (km) |  |              |
|--|--|--------------|
| NAPONSKA RAZINA VODA (kV)                                    | DIONICA                                  | DULJINA (km) |
| 2x400  | HE DUBRAVA – RP DRAVA                    | 1,7          |
| 2x400  | RP DRAVA – RP RAZBJIŠTE – TS ERNESTINOVO | 1,1          |
| <b>SVEUKUPNO (km)</b>  |  | <b>2,8</b>   |

Izvor: HOPS d.o.o. Zagreb, travanj 2017.

Tablica 43.: Transformatorske stanice na području Općine Legrad

| R. BR. | NAZIV TRAFOSTANICE | NAPONSKA RAZINA (kV) | UKUPNA SNAGA (MVA/kVA) | TIP TRAFOSTANICE   |
|--------|--------------------|----------------------|------------------------|--------------------|
| 1.     | Legrad             | 35/10(20)            | 2x4 MVA                | Zidana             |
| 2.     | Legrad 1           | 10(20)/0,4           | 100 kVA                | Tornjić            |
| 3.     | Legrad 2           | 10(20)/0,4           | 100 kVA                | Tornjić            |
| 4.     | Legrad 3           | 10(20)/0,4           | 100 kVA                | Stupna čelična     |
| 5.     | Legrad 4           | 10(20)/0,4           | 100 kVA                | Stupna čelična     |
| 6.     | Legrad 6           | 10(20)/0,4           | 100 kVA                | Kabelska betonska  |
| 7.     | Legrad 7           | 10(20)/0,4           | 250 kVA                | Kabelska betonska  |
| 8.     | Veliki Otok 1      | 10(20)/0,4           | 100 kVA                | Kabelska betonska  |
| 9.     | Veliki Otok 2      | 10(20)/0,4           | 100 kVA                | Stupna aluminijska |
| 10.    | Veliki Otok 3      | 10(20)/0,4           | 400 kVA                | Kabelska betonska  |

|     |            |            |         |                   |
|-----|------------|------------|---------|-------------------|
| 11. | Selnica    | 10(20)/0,4 | 160 kVA | Tornjić           |
| 12. | Mali Otok  | 10(20)/0,4 | 100 kVA | Stupna čelična    |
| 13. | Zablatje   | 10(20)/0,4 | 100 kVA | Stupna čelična    |
| 14. | Kutnjak 1  | 10(20)/0,4 | 100 kVA | Tornjić           |
| 15. | Kutnjak 2  | 10(20)/0,4 | 100 kVA | Stupna čelična    |
| 16. | Antolovec  | 10(20)/0,4 | 100 kVA | Stupna čelična    |
| 17. | Jagnježđe  | 10(20)/0,4 | 630 kVA | Kabelska betonska |
| 18. | Šoderica 1 | 10(20)/0,4 | 100 kVA | Stupna čelična    |
| 19. | Šoderica 2 | 10(20)/0,4 | 100 kVA | Stupna čelična    |
| 20. | Šoderica 3 | 10(20)/0,4 | 100 kVA | Stupna čelična    |

Izvor: HEP ODS d.o.o. Elektra Koprivnica, veljača 2021.

U proteklom razdoblju HEP d.o.o. DP Elektra Koprivnica je na području Općine Legrad gradila elektroenergetske objekte vezane uz priključenje novih kupaca na niskom naponu. Novi priključci se uglavnom izvode podzemno, kabelski, osim u dijelu gdje postoji nadzemna niskonaponska mreža, gdje se izvode zračno.

Izvršene su rekonstrukcije postojećih sredjenaponskih zračnih vodova, na način da se drveni stupovi zamijene betonskim stupovima i poveća presjek vodiča. Izvedena je modernizacija postojećih niskonaponskih mreža na način da se niskonaponska mreža izvedena golim vodičima na drvenim stupovima zamijeni samonosivim kabelskim snopom na betonskim stupovima.

Postojeća sredjenaponska 10 kV mreža pripremljena je za prelazak na pogonski napon 20 kV, zamjenom transformatora, izolatora i ostale opreme. Prelazak na 20 kV napon sredjenaponske mreže planiran je tijekom 2021. i 2022. godine.

#### II – 4.2.2. Prijenos i distribucija nafte i plina

Područjem Općine Legrad, u duljini od 5,1 km, prolazi trasa JANAF-a, međunarodnog magistralnog naftovoda Virje - Lendava. U koridoru postojećeg naftovoda Virje – Lendava, razvojnim planovima JANAF-a, planirana je izgradnja višenamjenskog međunarodnog produktovoda. Uz cjevovod naftovoda i planiranog produktovoda definirane su zaštitne zone te zone opasnosti, sukladno zakonskoj regulativi.

Plinskim transportnim sustavom Republike Hrvatske upravlja Plinacro d.o.o. Plinovodi transportnog sustava čine mrežu visokotlačnih magistralnih plinovoda i od državnog su značaja.

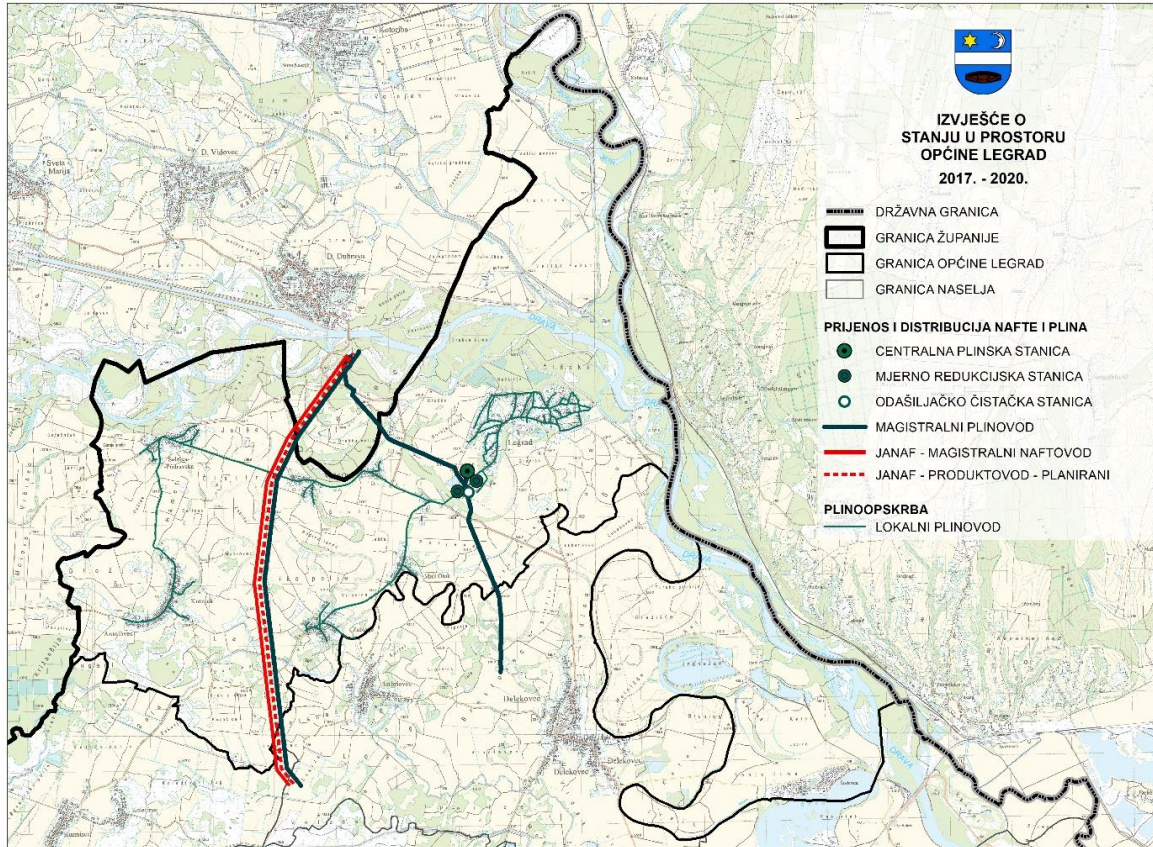
Na području Općine Legrad, Plinacro d.o.o. upravlja sljedećim magistralnim plinovodima:

**Tablica 44.: Magistrani plinovodi u sustavu Plinacro d.o.o. na području Općine Legrad**

| R. BR.      | NAZIV PLINOVODA                             | PROMJER (mm) | TLAK (bara) | DULJINA UKUPNO (m) | DULJINA U OPĆINI LEGRAD (m) |
|-------------|---|--------------|-------------|--------------------|-----------------------------|
| 1.          | Magistralni plinovod Legrad - Koprivnica    | 300          | 50          | 12748              | 1668                        |
| 2.          | Magistralni plinovod Legrad – Donja Dubrava | 150          | 50          | 6388               | 1842                        |
| 3.          | Spojni plinovod za MRS Legrad               | 300          | 50          | 245                | 245                         |
| UKUPNO (m): |   |              |             | 19381              | 3755                        |

Izvor: Plinacro d.o.o., veljača 2021.

Od objekata u sustavu plinskog transportnog sustava na području Općine izgrađene su mjerno redukcijska stanica MRS Legrad nazivnog kapaciteta 1000 m<sup>3</sup>/h i odašiljačko čistačka stanica OČS Legrad. U razdoblju za koje se izrađuje ovo izvješće na području Općine izgrađena je nova mjerno redukcijska stanica Legrad, nazivnog kapaciteta 4000 m<sup>3</sup>/h, unutar kruga postojeće odašiljačko čistačke stanice Legrad, kao što je vidljivo na slijedećoj.



**Slika 44.: Prijenos i distribucija nafte i plina te plinoopskrbni sustav na području Općine Legrad**

Izvor: JANAF d.d., veljača 2021., PLINACRO d.o.o., veljača 2021, INA d.d., ožujak 2021., lokalna plinoopskrbna mreža - Zavod za prostorno uređenje Koprivničko-križevačke županije, 2018. godina

### II – 4.2.3. Plinoopskrba

Plinoopskrbna mreža izgrađena je u svim naseljima na području Općine, osim na području turističkog naselja Šoderica. Općina je prirodnim plinom opskrbljena preko mjerno redukcijske stanice MRS Legrad. Ulazni tlak plina je 3 bara, dok je izlazni 1,4 bara. Izgrađena je podzemna plinoopskrbna mreža duljine 30,5 kilometara, grafički prikazana na prethodnoj slici.

### II – 4.2.4. Obnovljivi izvori energije

Obnovljivi izvori energije zamjena su za fosilna goriva i pridonose smanjenju emisija stakleničkih plinova, diversifikaciji opskrbe energijom te smanjenju ovisnosti o nepouzdanim i nestabilnim tržištima fosilnih goriva, posebno nafte i plina. Zakonodavstvo EU-a, a posljedično i hrvatsko zakonodavstvo posljednjih se godina znatno razvilo u području promicanja obnovljivih izvora energije. Kako bi se ciljevi povezani s klimatskim promjenama bolje uskladili i integrirali u novi model tržišta, energetska politika usmjerena je na promicanje razvoja novih i obnovljivih oblika energije te je, između ostalog, krajem 2019. donesen dokument „Europski zeleni plan“, strategija za postizanje

održivog gospodarstva Europske unije, čiji je glavni cilj da Europa postane prvi klimatski neutralan kontinent do 2050. godine.

Strategija energetske razvoja Republike Hrvatske do 2030. s pogledom na 2050. godinu, donesena u ožujku 2020. godine („Narodne novine“ broj 25/20) predstavlja korak prema ostvarenju vizije niskouglične energije te osigurava prijelaz na novo razdoblje energetske politike, kojom se osigurava pristupačna, sigurna i kvalitetna opskrba energijom, pri čemu se nastoji smanjiti ovisnost o fosilnim gorivima, a povećati domaća proizvodnja i korištenje obnovljivih izvora energije.

Nadalje, kao članica Europske unije, Hrvatska se obvezala na prihvaćanje europskog klimatsko-energetskog paketa, što također podrazumijeva i poticanje korištenja energije iz obnovljivih izvora.

**Tablica 45.: Proizvođači električne energije iz OIE, koji proizvedenu energiju predaju u nacionalnu elektroenergetsku mrežu**

| PROIZVODNJA ELEKTRIČNE ENERGIJE IZ OBNOVLJIVIH IZVORA<br>NA PODRUČJU OPĆINE LEGRAD |                         |               |                            |        |        |        |                  |
|--|-------------------------|---------------|----------------------------|--------|--------|--------|------------------|
| NAZIV<br>ELEKTRANE   | LOKACIJA                | SNAGA<br>(kW) | GODIŠNJA PROIZVODNJA (kWh) |        |        |        | UKUPNO<br>(kWh)  |
|  |                         |               | 2017.                      | 2018.  | 2019.  | 2020.  | 2017. –<br>2020. |
| <b>SUNČANA ELEKTRANA</b>   |                         |               |                            |        |        |        |                  |
| VASOL j.d.o.o.   | Mali Otok, Mali Otok 27 | 29            | 44.756                     | 41.398 | 41.816 | 42.531 | 170.501          |
| <b>UKUPNO (kWh)</b>  |                         |               | 44.756                     | 41.398 | 41.816 | 42.531 | 170.501          |

Izvor: HEP, ODS d.o.o. Elektra Koprivnica, travanj 2021.

Na području Općine Legrad od obnovljivih izvora energije za proizvodnju električne energije koja se predaje u nacionalnu elektroenergetsku mrežu, izgrađena je jedna fotonaponska elektrana. Uz ovu, već postojeću, u planu je izgradnja više sunčanih elektrana te jednog bioplinskog postrojenja.

Osim fotonaponskih elektrana koje proizvedenu električnu energiju predaju u elektroenergetsku mrežu, stanovništvo je prepoznalo prednost proizvodnje vlastite električne i toplinske energije iz obnovljivih izvora te je na sve više krovova privatnih objekata moguće vidjeti male, individualne fotonaponske sustave za proizvodnju električne energije ili solarne sustave za pripremu potrošne tople vode i grijanja, odnosno hlađenja prostora.

Uz solarni potencijal, na području Općine nalaze se značajni potencijali geotermalne energije, koja je trenutno jedan od najneiskoristivijih energetske potencijala u Republici Hrvatskoj. Čitava Hrvatska ima iznadprosječan geotermalni gradijent, čak za 60% veći od europskog prosjeka, pri čemu su značajna nalazišta upravo na području Koprivničko-križevačke županije, a posebice na području Općine Legrad, na kojem su definirana čak dva istražna prostora geotermalnih voda za energetske svrhe. Istražni prostori geotermalnih voda, grafički prikazani i opisani u poglavlju II.3.3.2. „Istraživanje i eksploatacija geotermalnih voda“, svojom površinom pokrivaju gotovo 62% površine Općine.

Geotermalni potencijal današnjeg istražnog prostora Lunjkovec-Kutnjak otkriven je još krajem šezdesetih i sedamdesetih godina prošlog stoljeća, izradom dviju istražnih bušotina, Kutnjak-1 (Kt-1) i Lunjkovec-1 (Lun-1), u svrhu istraživanja ugljikovodika. Konačne dubine bušotina iznose 2200 m, odnosno 2430 m s izmjerenim temperaturama na dnu bušotina u rasponu od 128<sup>o</sup> do 144,6<sup>o</sup> C.

Geotermalni potencijal istražnog prostora Legrad-1 također je otkriven istražnim bušenjima u svrhu pronalaska ugljikovodika. Konačne dubine bušotina na istražnom prostoru kreću se od 1975 m

do 3211,8 m s izmjerenim temperaturama na dnu bušotina u rasponu od 105 ° C do 212 ° C. Bušenja su provedena u razdoblju od 1961. do 1974. godine.

S obzirom na europski plan dekarbonizacije, koji podrazumijeva transformaciju svih gospodarskih sektora pa tako i energetskog, očekuju se velika ulaganja u istraživanje i korištenje obnovljivih izvora energije, što otvara brojne mogućnosti korištenja geotermalnog potencijala na području Općine u energetske svrhe, poljoprivrednu proizvodnju, ali i balneološke svrhe, odnosno razvoj kontinentalnog turizma.

Pri korištenju geotermalnih voda kao obnovljivog izvora za proizvodnju električne energije, cilj je u što većoj mjeri razraditi kaskadni sustav korištenja geopotencijala, u kojem se, nakon prolaska geotermalne vode kroz postrojenje za proizvodnju električne energije, već korištena, tzv. „otpadna“ voda snižene temperature, koristi za daljnje potrebe toplinarstva, kako grijanja javnih i privatnih objekata, tako i poljoprivrednih objekata – staklenika i plastenika. Samim time moguće je ostvariti cjelogodišnju proizvodnju povrća, voća, cvijeća, začinskog bilja i slično. „Otpadnu“ toplinsku energiju također je moguće koristiti u sušarama ili u ribnjacima za uzgoj riblje mlađi i slično. Upravo u nadolazećem financijskom periodu od 2021. do 2027. godine, u sklopu „Europskog zelenog plana“, naglasak će biti na ostvarivanju ciljeva povezanih s klimom i okolišem, dekarbonizaciju i prelazak sa fosilnih goriva na obnovljive izvore energije te će znatna sredstva, između ostalog, biti dostupna i za financiranje projekata vezanih uz korištenje geotermalne energije.

Na području Općine Legrad planirana je za izgradnju elektrana na bioplin BP „SIZIM BIO-ENERG“, snage 2,0 MW.

Osim gore navedenih obnovljivih izvora energije, na području Općine dostupan je potencijal biomase te hidropotencijal, dok do sada istražen potencijal energije vjetra na području Općine nije dao značajnije rezultate.

## **II – 4.3. Opskrba vodom i odvodnja otpadnih voda**

### **II – 4.3.1. Opskrba pitkom i tehnološkom vodom**

Na području čitave Općine izgrađena je javna vodoopskrbna mreža te je uspostavljena sigurna opskrba zdravstveno ispravnom pitkom vodom za svo stanovništvo i gospodarske subjekte. Također su osigurane potrebne količine vode za protupožarnu zaštitu, razvoj gospodarskih, turističkih, energetskih djelatnosti, kao i svih ostalih potreba za vodom.

Za potrebe snabdijevanja javnog vodoopskrbnog sustava, pitka voda se pridobiva iz vodocrpilišta Ivanščak, smještenog na području Grada Koprivnice. Potencijal vodocrpilišta, nakon radova dovršenih 2020. godine, bušenja i opremanja dvaju novih eksploatacijskih zdenaca B-1A i B-2A iznosi 496 l/s. Ispitivanja su pokazala dobru kvalitetu vode koja se prije puštanja u sustav samo preventivno dezinficira plinskim klorom.

Vodoopskrbni sustav na području Općine izveden je od magistralnih i sekundarnih cjevovoda. Izgrađeno je ukupno 50,45 km vodoopskrbnih cjevovoda, od čega 19,90 km magistralnih i 30,55 km sekundarnih.

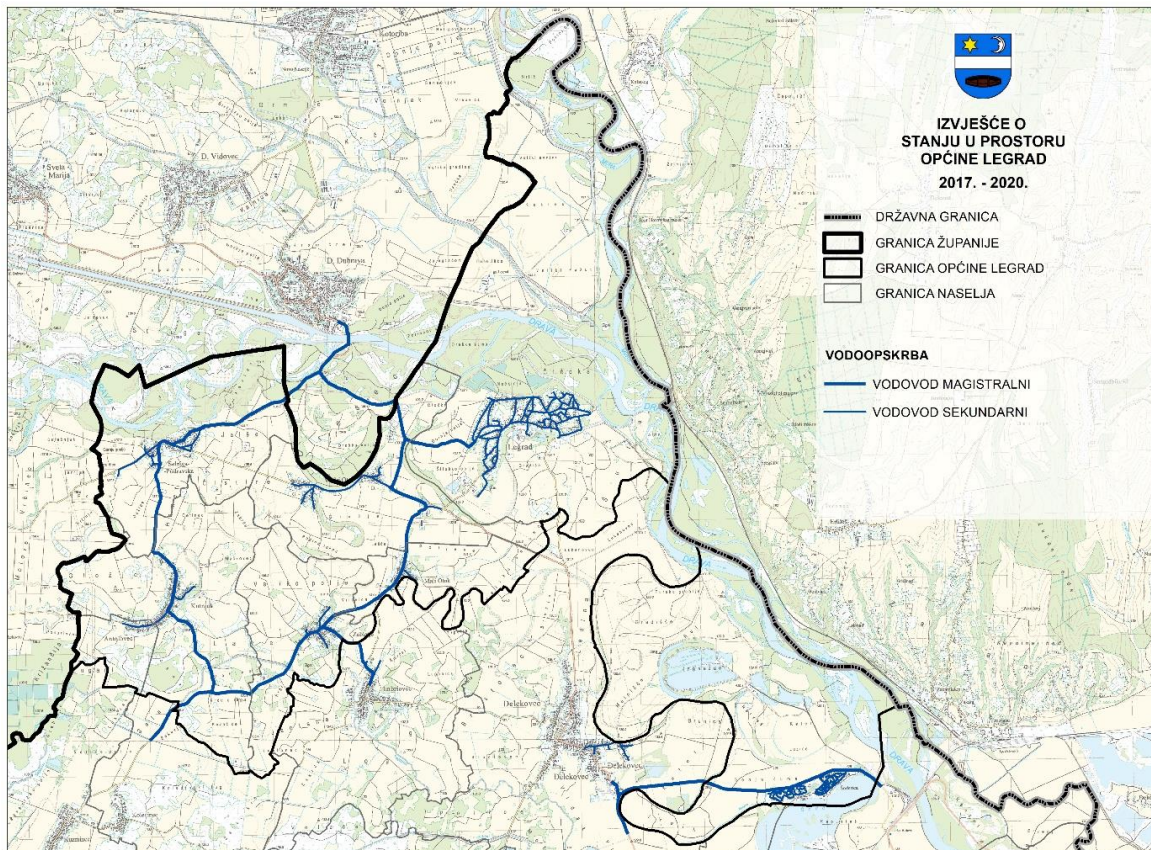
Vodoopskrbni cjevovodi ulaze u centralni dio područja Općine iz dvaju smjerova – iz smjera Općine Rasinja spojem Koledinec – Kutnjak te iz smjera Općine Đelekovec spojem Imbriovec –



Zablatje. Istočni i zapadni krak magistralnih cjevovoda spajaju se na području naselja Kutnjak. Magistralni vodoopskrbni cjevovodi na području Općine Legrad čine vodoopskrbni prsten, koji se u susjednoj Općini Donja Dubrava u Međimurskoj županiji ponovno spaja u jedinstveni magistralni cjevovod. Na istočnom kraku vodoopskrbnog prstena odvajak magistralnog cjevovoda putem kojeg se vodom opskrbljuje naselje Legrad, pruža se u smjeru istoka, odnosno samog naselja Legrad.

Opskrba vodom turističkog naselja Šoderica vrši se putem magistralnog vodovoda iz smjera naselja Đelekovec u istoimenoj susjednoj Općini.

U svim naseljima Općine razvedena je sekundarna vodoopskrbna mreža.



**Slika 45.: Vodoopskrbni cjevovodi na području Općine Legrad**

Izvor: Zavod za prostorno uređenje Koprivničko-križevačke županije

Iz priložene tablice 46. uočava se porast broja korisnika usluge javne vodoopskrbe, kako kod kućanstava, tako i kod poslovnih subjekata. No, spomenuti porast broja korisnika javne vodoopskrbe ne prati i porast količina isporučene vode. U kategoriji kućanstva uočava se smanjenje potrošnje vode iz javnog vodoopskrbnog sustava od 2017. do 2019. godine, nakon čega u 2020. godini dolazi do povećane potrošnje vode, pri čemu su količine isporučene vode za kategoriju kućanstva još uvijek manje nego u 2017., prvoj godini promatranog perioda.

**Tablica 46.: Broj korisnika usluge javne vodoopskrbe**

| Godina    | 2017. | 2018. | 2019. | 2020. |
|-----------|-------|-------|-------|-------|
| Kućanstva | 983   | 988   | 1006  | 1020  |

|                   |             |             |             |             |
|-------------------|-------------|-------------|-------------|-------------|
| Poslovni subjekti | 54          | 56          | 57          | 60          |
| <b>UKUPNO</b>     | <b>1037</b> | <b>1044</b> | <b>1063</b> | <b>1080</b> |

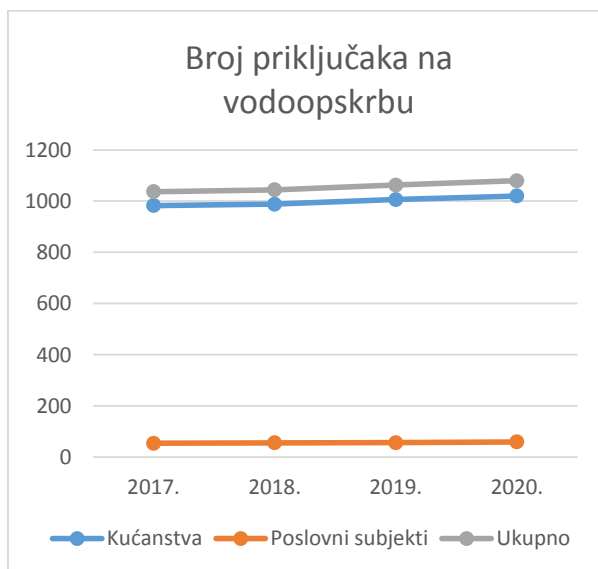
Izvor: Koprivničke vode d.o.o., svibanj 2021.

Količina isporučene vode poslovnim subjektima raste od 2017. do 2018. za 3586 m<sup>3</sup>, u idućoj, 2019. godini pada za 9605 m<sup>3</sup>, a trend pada potrošnje nastavlja se i u 2020. godini, kada potrošnja vode pada za cca 14000 m<sup>3</sup> u odnosu na prethodnu godinu. Tako veliko smanjenje potrošnje vode u 2020. godini u kategoriji poslovnih subjekata može se povezati sa smanjenim gospodarskim i poslovnim aktivnostima uslijed lockdowna zbog pandemije koronavirusa.

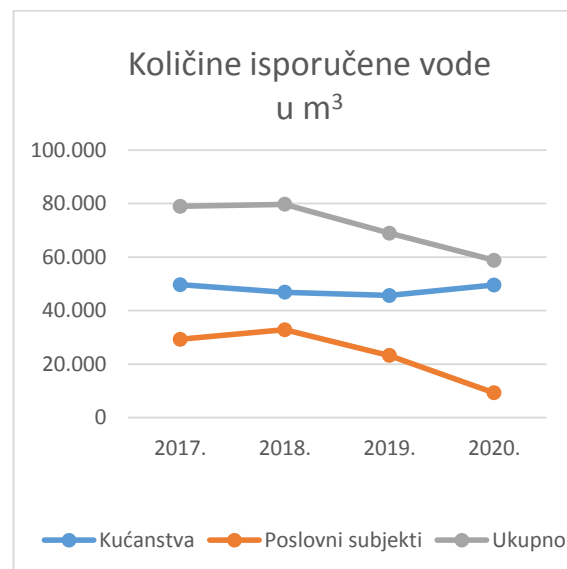
**Tablica 47.: Količine isporučene vode na području Općine u m<sup>3</sup> po godinama**

| Godina                        | 2017.        | 2018.        | 2019.        | 2020.        |
|-------------------------------|--------------|--------------|--------------|--------------|
| Kućanstva                     | 49657        | 46832        | 45650        | 49540        |
| Poslovni subjekti             | 29258        | 32844        | 23239        | 9245         |
| <b>UKUPNO (m<sup>3</sup>)</b> | <b>78915</b> | <b>79676</b> | <b>68889</b> | <b>58785</b> |

Izvor: Koprivničke vode d.o.o., svibanj 2021.



**Grafikon 7.: Broj priključaka na javnu vodoopskrbu u pojedinoj godini**



**Grafikon 8.: Količine isporučene vode u m<sup>3</sup> po godinama**

Izvor: Koprivničke vode d.o.o., svibanj 2021.

#### II – 4.3.2. Odvodnja i pročišćavanje otpadnih voda

Na području Općine Legrad nema izgrađenog javnog sustava odvodnje otpadnih voda. Otpadne vode kućanstava i gospodarskih subjekata zbrinjavaju se putem septičkih jama, dok se odvodnja oborinskih voda vrši otvorenim kanalima u vodotoke.

Općina Legrad nije obuhvaćena projektom aglomeracije AG Koprivnica, kojim se planira sveobuhvatno poboljšanje sustava odvodnje na koprivničkom uslužnom području, kao niti kroz ostale trenutno aktualne programe izgradnje sustava odvodnje za naselja koja nisu obuhvatile aglomeracije.

Za područja koja nisu obuhvaćena aglomeracijama, županijskim prostornim planom omogućeno je primijeniti sve varijante zbrinjavanja otpadnih voda, od spajanja na već postojeće sustave ili formiranjem manjih, samostalnih sustava, uz upotrebu manjih uređaja tipa biorotor i slično, do individualnih rješenja, vodonepropusnih sabirnih jama. Tehnička rješenja odvodnje i zbrinjavanja otpadnih voda moraju biti prilagođena uvjetima okoliša i mogućnostima recipijenta, pri čemu je potrebno primijeniti što jednostavnije sustave kompatibilne sa prirodnim procesima, uvažavajući trenutne potrebe ali i trend kretanja broja stanovnika i razvoj gospodarstva.

## II – 4.4. Održivo gospodarenje otpadom

Općina Legrad, sukladno odredbama „Zakona o održivom gospodarenju otpadom“ („Narodne novine“ broj 94/13, 73/17, 14/19, 98/19), i „Planu gospodarenja otpadom u Republici Hrvatskoj za razdoblje od 2017. – 2022. godine“ („Narodne novine“ broj 3/17), na svom području osigurava provođenje obveza jedinica lokalne samouprave vezano uz održivo gospodarenje otpadom.

Prema zakonskim odredbama, svaka jedinica lokalne samouprave dužna je na svom području osigurati:

- javnu uslugu prikupljanja miješanog komunalnog otpada i biorazgradivog komunalnog otpada,
- odvojeno prikupljanje otpadnog papira, metala, stakla, plastike i tekstila te krupnog (glomaznog) komunalnog otpada,
- sprječavanje odbacivanja otpada na način suprotan zakonu te uklanjanje tako odbačenog otpada,
- donošenje i provedbu plana gospodarenja otpadom,
- provođenje edukativno - informativnih aktivnosti,
- provođenje akcija prikupljanja otpada,
- sudjelovanje u sustavu sakupljanja posebnih kategorija otpada.

U promatranom periodu ovog Izvješća, sukladno zakonskim odredbama, donesen je i provodi se „Plan gospodarenja otpadom Općine Legrad za razdoblje 2018. do 2023. godine“ („Službeni glasnik Koprivničko-križevačke županije“, broj 8/18.). Prethodno tome, izrađen je „Plan gospodarenja otpadom Općine Legrad za razdoblje od 2010. do 2015. godine“ („Službeni glasnik Koprivničko-križevačke županije“, broj 4/10.), koji je doživio jedne izmjene, donesene na sjednici Općinskog vijeća 17.09.2014.g. i objavljene u Službenom glasniku Koprivničko-križevačke županije br. 13/2014. Izmjenama je planirana izgradnja reciklažnog dvorišta za građevni otpad izmijenjena u planiranu izgradnju reciklažnog dvorišta, na lokaciji „Gradišće“ u Legradu, k.o. Legrad, k.č.br. 4891, u vlasništvu Općine Legrad.

Općinskim planom gospodarenja otpadom definirane su strateške odrednice održivog gospodarenja otpadom s ciljem postupnog smanjenja pritiska na okoliš i ljudsko zdravlje, racionalnog korištenja resursa i ostvarivanja održivosti. Općina je na svom području dužna gospodariti otpadom na kvalitetan, postojan i ekonomski učinkovit način, u skladu s načelima održivog razvoja i zaštite okoliša. Pritom više jedinica lokalne samouprave mogu sporazumno osigurati zajedničko ispunjenje jedne ili više obveza. Izvršno tijelo jedinice lokalne samouprave dužno je dostaviti godišnje izvješće o provedbi Plana za prethodnu kalendarsku godinu jedinici područne (regionalne) samouprave i objaviti ga u službenom glasilu do 31. ožujka tekuće godine.

Javna usluga prikupljanja miješanog komunalnog otpada i biorazgradivog komunalnog otpada podrazumijeva prikupljanje tog otpada od pojedinih korisnika putem spremnika te prijevoz otpada do ovlaštene osobe za obradu otpada. Javnu uslugu pruža davatelj javne usluge prikupljanja miješanog komunalnog otpada, odnosno biorazgradivog komunalnog otpada. Organizirano prikupljanje i odvoz miješanog komunalnog otpada na području Općine Legrad uspostavljeno je 2003. godine. Od uspostave organiziranog prikupljanja i odvoza komunalnog otpada, kao i u prvom periodu promatranog razdoblja ovog Izvješća, koncesionar za obavljanje komunalne djelatnosti prikupljanja,

odvoza i odlaganja komunalnog otpada na području Općine Legrad bilo je komunalno poduzeće „PRIZMA VV“ d.o.o.. Od 16.09.2016. godine „PRIZMA VV“ je pripojena društvu „Piškornica – sanacijsko odlagalište“ d.o.o., čime je i sama koncesija za prikupljanje, odvoz i odlaganje komunalnog otpada prenesena na tvrtku „Piškornica – sanacijsko odlagalište“ d.o.o.

Od 01. studenog 2018. godine uslugu javnog prikupljanja komunalnog otpada i biorazgradivog komunalnog otpada na području Općine Legrad vrši trgovačko društvo „Komunalac“ d.o.o. Koprivnica. Prikupljeni komunalni otpad predaje se na odlagalište otpada „Piškornica“ u Općini Koprivnički Ivanec.

Obzirom na zakonom propisanu mogućnost da više jedinica lokalne samouprave sporazumno osiguraju zajedničko ispunjenje jedne ili više obveza, Općina Legrad je 16.10.2018. godine Odlukom o zajedničkoj provedbi mjera gospodarenja otpadom utvrdila zajedničko provođenje obveza na području Grada Koprivnice, Općine Drnje, Općine Đelekovec, Općine Koprivnički Bregi i Općine Novigrad Podravski. Izmjenom navedene Odluke Općinsko vijeće 17.12.2018. širi zajedničku provedbu mjera gospodarenja otpadom, tako da se ista odnosi na Grad Koprivnicu te Općine Drnje, Đelekovec, Koprivnički Bregi, Novigrad Podravski i novopripojene Općine: Koprivnički Ivanec i Sokolovac.

Broj korisnika obuhvaćenih javnom uslugom prikupljanja miješanog komunalnog otpada i biorazgradivog komunalnog otpada na području Općine Legrad u 2020. godini iznosio je 1.046, što čini 100%-tnu pokrivenost tom javnom uslugom. Otpad se odlaže i prikuplja u tipiziranim plastičnim posudama zapremine 80, 120, 240 ili 360 litara te u dodatnim vrećama koje se mogu kupiti na blagajnama Komunalca, ukoliko korisnici usluge imaju veću količinu komunalnog otpada. Prikupljanje komunalnog otpada od domaćinstava i pravnih osoba obavlja se dva puta mjesečno. Biorazgradivi komunalni otpad prikuplja se jedanput mjesečno, putem vreća za biootpad. Dva puta godišnje mještani u prostorijama Općine mogu podići plave vreće za papir i žute vreće za plastiku, putem kojih se razvrstani otpad odvozi dva puta mjesečno. Glomazni otpad prikuplja se jednom godišnje te po pozivu mještana.

Na lokacijama u Kutnjaku, Legradu, Malom Otoku, Selnici Podravskoj, Velikom Otoku i Zablatju, na površinama javne namjene postavljeno je 7 zelenih otoka sa ukupno 40 spremnika, na kojima se odvojeno sakupljaju papir, staklo, plastika, tekstil i metal te jedan spremnik za odlaganje baterija u zgradi Općine Legrad.

**Tablica 48.: Lokacije zelenih otoka na području Općine sa spremnicima za odvojeno sakupljanje**

| LOKACIJA ZELENOG OTOKA                    | SPREMNICI ZA ODVOJENO SAKUPLJANJE |           |           |          |          |          |
|---|-----------------------------------|-----------|-----------|----------|----------|----------|
|   | STAKLO                            | PAPIR     | PLASTIKU  | TEKSTIL  | METAL    | BATERIJE |
| LEGRAD<br>Kralja Tomislava 9a             | 4                                 | 5         | 6         | 1        | 1        | 0        |
| LEGRAD,<br>Trg sv. Trojstva 52a           | 0                                 | 0         | 0         | 0        | 0        | 1        |
| VELIKI OTOK,<br>iza Vatrogasnog doma      | 1                                 | 1         | 1         | 0        | 0        | 0        |
| VELIKI OTOK,<br>iza autobusne stanice     | 1                                 | 1         | 1         | 1        | 0        | 0        |
| SELNICA PODRAVSKA<br>Selnica Podravska bb | 1                                 | 1         | 1         | 1        | 0        | 0        |
| KUTNJAK,<br>Kutnjak bb                    | 1                                 | 1         | 1         | 1        | 0        | 0        |
| ZABLATJE,<br>Zablatje bb                  | 1                                 | 1         | 1         | 1        | 0        | 0        |
| MALI OTOK,<br>Mali Otok bb                | 1                                 | 1         | 1         | 1        | 0        | 0        |
| <b>UKUPNO</b>                             | <b>10</b>                         | <b>11</b> | <b>12</b> | <b>6</b> | <b>1</b> | <b>1</b> |

Izvor: Izvješće o izvršenju Plana gospodarenja otpadom Općine Legrad za razdoblje 2018. – 2023. za 2020. godinu



U 2020. godini, uz sufinanciranje Ministarstva gospodarstva i održivog razvoja i Fonda za zaštitu okoliša i energetska učinkovitost, iz Operativnog programa „Konkurentnost i kohezija“ 2014. – 2020., realiziran je projekt kroz koji je izgrađeno i opremljeno Reciklažno dvorište Legrad, na lokaciji „Gradišće“ k.č.br. 4891/1, k.o. Legrad.



**Slika 46.: Reciklažno dvorište Općine Legrad**

Izvor: Mrežna stranica Općine Legrad, 29.03.2021.

Mobilno reciklažno dvorište pružatelja usluga „Komunalac“ d.o.o. dostupno je tri puta godišnje u naseljima: Legrad na lokaciji zelenog otoka, u Zablatju kod nogometnog igrališta, u Kutnjaku iza vatrogasnog doma, Malom Otoku iza vatrogasnog doma, Selnici Podravskoj iza vatrogasnog doma i Velikom Otoku, također iza vatrogasnog doma.

Na području Općine je određena privremena lokacija za odlaganje građevnog otpada, koja se redovito održava i sanira. Građevni otpad koji ne sadrži azbest ili druge opasne tvari sakuplja se i odlaže na lokaciji „Gradišće“, iza izgrađenog reciklažnog dvorišta. Navezeni građevni otpad se poravnava i prekriva slojem zemlje. Ova privremena lokacija određena je na mjestu bivše šljunčare, gdje se otpad zapravo odlaže u jamu dubine 2-3 m.

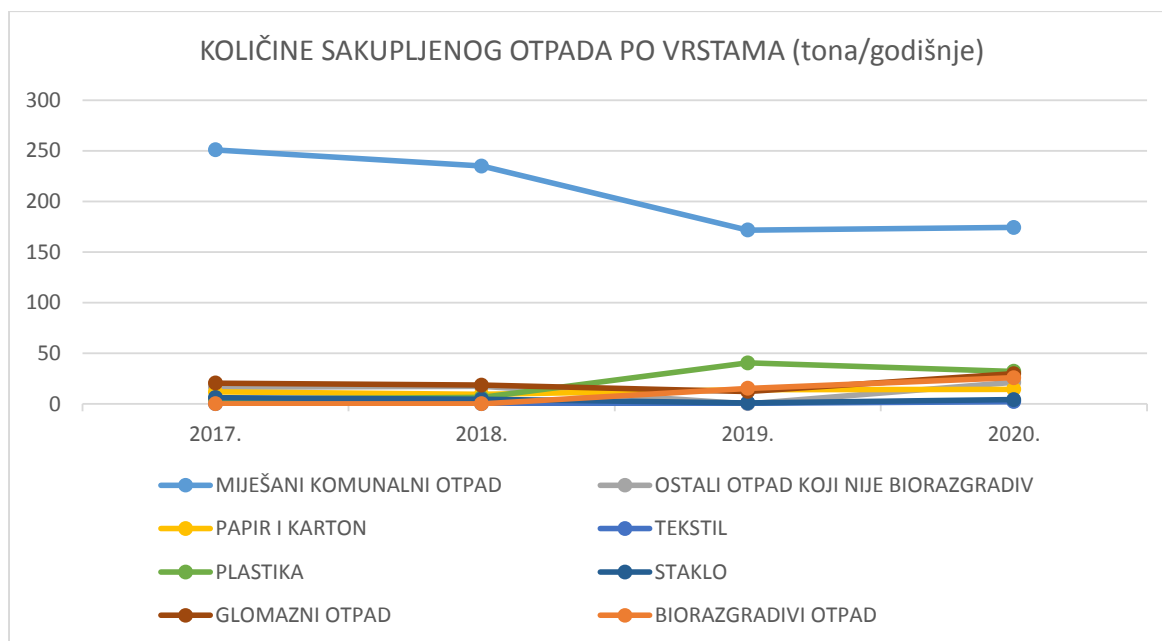
**Tablica 49.: Količine sakupljenog otpada po vrstama u pojedinoj godini**

| VRSTA OTPADA                           | 2017.<br>(tona/godin<br>a) | 2018.<br>(tona/godin<br>a) | 2019.<br>(tona/godin<br>a) | 2020.<br>(tona/godin<br>a) | UKUPNO<br>(tona) |
|--|----------------------------|----------------------------|----------------------------|----------------------------|------------------|
| MIJEŠANI KOMUNALNI<br>OTPAD            | 250,93                     | 234,97                     | 171,61                     | 174,21                     | 831,72           |
| BIORAZGRADIVI OTPAD                    | 0,00                       | 0,00                       | 15,24                      | 25,78                      | 41,02            |
| OSTALI OTPAD KOJI NIJE<br>BIORAZGRADIV | 16,55                      | 17,35                      | 0,00                       | 21,26                      | 55,16            |
| PAPIR I KARTON                         | 11,84                      | 9,52                       | 13,86                      | 14,33                      | 49,55            |



|                   |               |               |               |               |                 |
|-------------------|---------------|---------------|---------------|---------------|-----------------|
| TEKSTIL           | 0,04          | 0,00          | 0,65          | 2,12          | 2,81            |
| PLASTIKA          | 4,45          | 6,31          | 40,49         | 32,01         | 83,26           |
| STAKLO            | 6,08          | 4,62          | 0,99          | 4,17          | 15,86           |
| GLOMAZNI OTPAD    | 20,50         | 18,44         | 12,18         | 29,74         | 80,86           |
| <b>UKUPNO (t)</b> | <b>310,39</b> | <b>291,21</b> | <b>255,02</b> | <b>303,62</b> | <b>1.160,24</b> |

Izvor: Izvješće o provedenim aktivnostima gospodarenja otpadom Općine Legrad za 2017. godinu, Izvješća o izvršenju Plana gospodarenja otpadom Općine Legrad za razdoblje 2018. – 2023., za 2018., 2019. i 2020. godinu



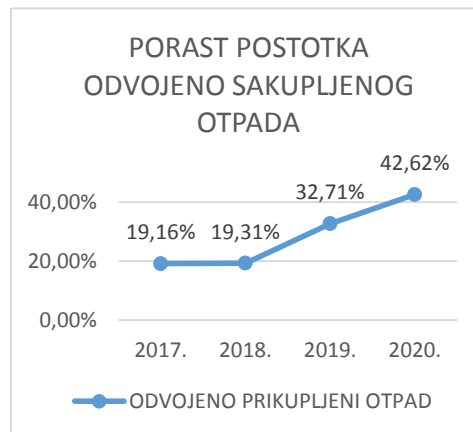
**Grafikon 9.: Količine sakupljenog otpada po vrstama (tona/godišnje)**

Izvor: Izvješće o provedenim aktivnostima gospodarenja otpadom Općine Legrad za 2017. godinu, Izvješća o izvršenju Plana gospodarenja otpadom Općine Legrad za razdoblje 2018. – 2023., za 2018., 2019. i 2020. godinu

Iz grafikona se uočava trend smanjenja prikupljenih količina miješanog komunalnog otpada, budući da su se kroz mehanizme odvojenog sakupljanja otpada počele odvajati sve veće količine korisnog otpada. U 2017. godini, početnoj godini perioda Izvješća, na području Općine Legrad prikupljeno je 250,93 tona miješanog komunalnog otpada, dok je u završnoj godini promatranog perioda taj broj smanjen za 76,72 tone, odnosno za 30,57%.

Tablica 50.: Postotak odvojeno sakupljenog otpada po god.

| GODINA | UKUPNA KOLIČINA OTPADA | ODVOJENO SAKUPLJENI OTPAD | POSTOTAK ODVOJENO SAKUPLJENOG OTPADA |
|--------|------------------------|---------------------------|--------------------------------------|
| 2017.  | 310,39                 | 59,46                     | 19,16 %                              |
| 2018.  | 291,21                 | 56,24                     | 19,31 %                              |
| 2019.  | 255,02                 | 83,41                     | 32,71 %                              |
| 2020.  | 303,62                 | 129,41                    | 42,62 %                              |



Grafikon 10.: Porast postotka odvojeno sakupljenog otpada po godinama

Izvor: Izvješće o provedenim aktivnostima gospodarenja otpadom Općine Legrad za 2017. godinu, Izvješća o izvršenju Plana gospodarenja otpadom Općine Legrad za razdoblje 2018. – 2023., za 2018., 2019. i 2020. godinu

Prema podacima iskazanim u godišnjim Izvješćima o izvršenju Plana gospodarenja otpadom Općine Legrad za razdoblje 2018. – 2023., jasno se uočava kontinuirani porast količina odvojeno sakupljenog otpada od mase ukupno proizvedenog komunalnog otpada. Takav trend vodi ka ispunjenju ciljeva zacrtanih Planom gospodarenja otpadom Republike Hrvatske i općinskim Planom gospodarenja otpadom. Analizirani podaci prikazani su u tablici 48. i pripadajućem grafikonu 10.

Kako bi se nastavio i ubrzao pozitivan trend rasta odvojeno sakupljenog otpada i zadovoljile zakonske obveze, u narednom razdoblju Općina planira nabavu mobilnog reciklažnog dvorišta i kanti za odvojeno sakupljanje otpada na kućnom pragu.

Osim novoizgrađenog reciklažnog dvorišta, na području Općine nema drugih građevina i uređaja za gospodarenje otpadom. U naseljima Legrad i Selnica Podravska evidentirane su lokacije odbačenog otpada, nad kojima komunalni redar i općinski načelnik zajednički, učestalim kontrolama, provode posebne mjere sprječavanja odbacivanja otpada. Lokacije su većim dijelom sanirane i predviđene za potpunu sanaciju temeljem izrađenog Plana sanacije divljih odlagališta otpada na području Općine Legrad.

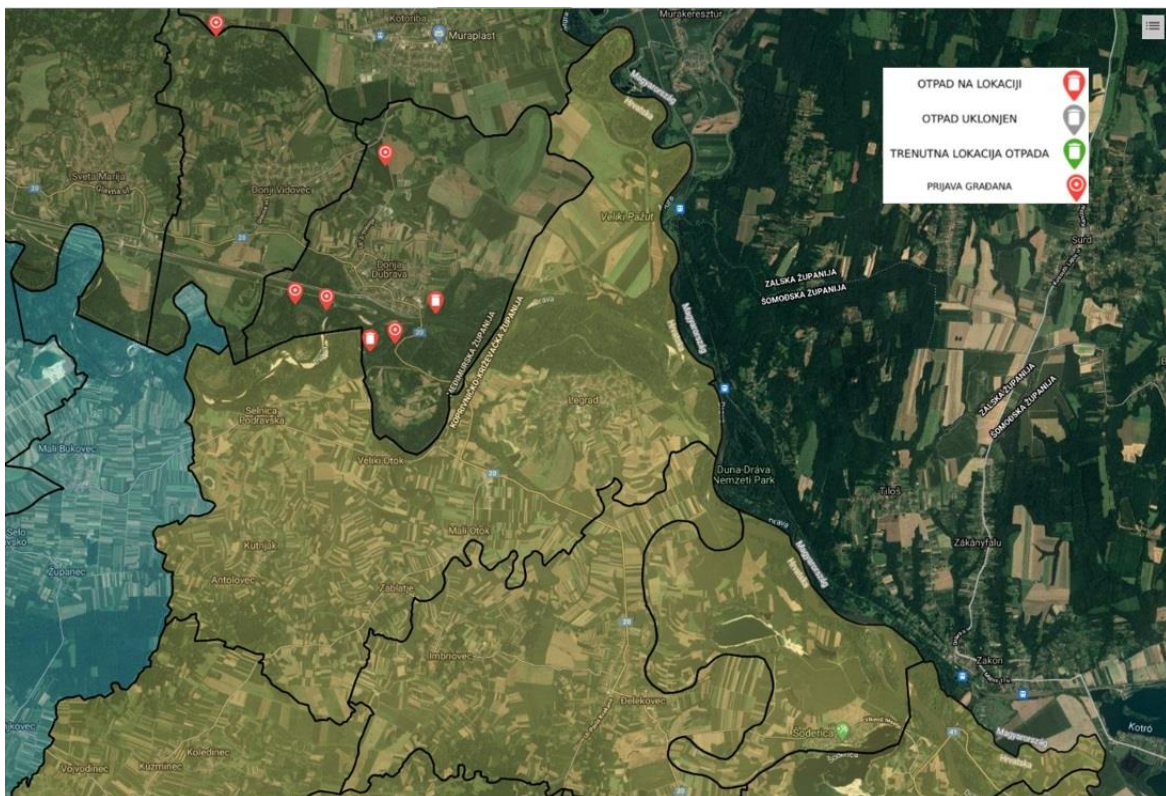
Tablica 51.: Lokacije nepropisno odloženog otpada na području Općine Legrad

| GODINA | LOKACIJA ODBAČENOG OTPADA                        | LOKACIJA SANIRANA (DA/NE) | KOLIČINA MATERIJALA ZA SANACIJU (m3) | VRSTA OTPADA                       |
|--------|--|---------------------------|--------------------------------------|------------------------------------|
| 2017.  | k.o. Selnica Podravska, k.č.br. 1010, 1027, 1028 | NE                        | 3000                                 | Građevinski otpad i miješani otpad |
|        | k.o. Legrad, k.č.br. 4891                        | NE                        | 7000                                 | Građevinski otpad i miješani otpad |
| 2018.  | k.o. Selnica Podravska, k.č.br. 1010, 1027, 1028 | NE                        | 3000                                 | Građevinski otpad i miješani otpad |
|        | k.o. Legrad, k.č.br. 4891                        | NE                        | 7000                                 | Građevinski otpad i miješani otpad |
| 2019.  | k.o. Selnica Podravska, k.č.br. 1010, 1027, 1028 | NE                        | 3000                                 | Građevinski otpad i biootpad       |
|        | k.o. Legrad, k.č.br. 4891                        | NE                        | 7000                                 | Građevinski otpad i biootpad       |

|              |   |    |      |                                 |
|--------------|---|----|------|---------------------------------|
| <b>2020.</b> | k.o. Selnica Podravska,<br>k.č.br. 1010, 1027, 1028 | NE | 1500 | Građevinski otpad i<br>biootpad |
|              | k.o. Legrad,<br>k.č.br. 4891/2                      | NE | 6000 | Građevinski otpad i<br>biootpad |

Izvor: Izvješće o provedenim aktivnostima gospodarenja otpadom Općine Legrad za 2017. godinu, Izvješća o izvršenju Plana gospodarenja otpadom Općine Legrad za razdoblje 2018. – 2023., za 2018., 2019. i 2020. godinu

Stanovništvo može samostalno, telefonski, e-mailom ili osobno u Općini, podnijeti prijavu ukoliko uoči nepropisno odbačen otpad. Također, lokacije nepropisno odbačenog otpada građani mogu prijaviti putem sustava ELOO, izrađenog od Ministarstva gospodarstva i održivog razvoja, na poveznici <https://eloo.haop.hr/public/otpad/prijava>. Klikom na „Prijavite otpad“ otvara se forma za unos lokacije i karta Republike Hrvatske. Potrebno je odabrati županiju, grad ili općinu iz padajućeg izbornika, kratko opisati vrstu otpada i lokaciju. Može se navesti ime i prezime te broj telefona ukoliko prijavitelj to želi. Zatim se prilažu fotografije, najviše četiri. Na kraju je potrebno kliknuti na „Pošalji prijavu“. Nakon uspješne prijave lokacije unutar sustava, ona postaje vidljiva na pregledniku. Komunalni redar dobiva poruku o prijavi nove lokacije, utvrđuje stvarno stanje, dodatno ažurira podatke te potvrđuje ili poništava lokaciju nepropisno odbačenog otpada u sustavu ELOO.



**Slika 47.: Preglednik otpada za područje Općine Legrad u sustavu ELOO**

Izvor: <https://eloo.haop.hr/public/otpad/pregled>, pristupljeno 21.04.2021.

Od početka rada sustava do pisanja ovog Izvješća u sustavu ELOO nije bila evidentirana niti jedna lokacija odbačenog otpada na području Općine Legrad.

|   |  |  |
|---|--|--|
| Evidencija lokacija odbačenog otpada                        |  | 21.04.2021. 11:18                                |
| <b>Broj aktivnih i neaktivnih lokacija odbačenog otpada</b> |  |  |
| <b>Period izvještavanja:</b>                                | - 21.04.2021.                                  |  |
| <b>Županija:</b>  | Koprivničko-križevačka                         |  |
| <b>Općina/Grad:</b>   | LEGRAD   |  |
| <b>Županija</b>   | <b>Broj aktivnih lokacija odbačenog otpada</b> | <b>Broj neaktivnih lokacija odbačenog otpada</b> |
| <b>Ukupno</b>   |  |  |

Slika 48.: Izvještaj iz sustava ELOO o lokacijama odbačenog otpada

Izvor: <https://eloo.haop.hr/public/izvjestaji>, pristupljeno 21.04.2021.

Sukladno Pravilniku o gospodarenju otpadom („Narodne novine“ broj 81/20), od 23.10.2020. godine počinje obvezno korištenje sustava ELOO za komunalna redarstva jedinica lokalne samouprave. Obveza komunalnog redara jest da pregledava i uređuje prijave lokacija odbačenog otpada koje su građani prijavili u ELOO sustav te da nakon izvršene provjere prijavu potvrdi ili odbije. Uspostavom rada ove aplikacije stvorena je osnova za provedbu obveza iz „Zakona o održivom gospodarenju otpadom“ („Narodne novine“ broj 94/13, 73/17, 14/19, 98/19), vezana uz uspostavu sustava evidentiranja lokacija odbačenog otpada. Aplikacija je namijenjena široj javnosti, a osnovni ciljevi su da se lokalnim samoupravama omogući ispunjavanje propisanih obveza, a građanima samostalno evidentiranje odbačenog otpada. Upotrebom aplikacije zadovoljiti će se obveza informiranja javnosti, a kao rezultat svega, nakon provedene sanacije prijavljenih lokacija, čišći i zdraviji okoliš. Korištenje navedene aplikacije između ostalog bi trebalo doprinijeti i podizanju svijesti građana o njihovoj ulozi u stvaranju otpada i odgovornom postupanju s otpadom.

Strategijom gospodarenja otpadom Republike Hrvatske („Narodne novine“ broj 130/05) i Planom gospodarenja otpadom Republike Hrvatske za razdoblje 2017. – 2022. godine („Narodne novine“ broj 120/17) na području Općine Legrad identificirana je „crna točka“, lokacija u okolišu visoko opterećena otpadom nakon dugotrajnog neprimjerenog gospodarenja proizvodnim (tehnoškim) otpadom (zauljeni mulj). „Crna točka“, lokacija praonice i dezinsekcijske stanice u Botovu planirana je za sanaciju primjenom načela „onečišćivač plaća“. Do sada je izrađen Program sanacije kojeg je potrebno dopuniti te odrediti pravnog sljedbenika onečišćivača te lokaciju sanirati.





Slika 49.: Ortofoto prikaz lokacije praonice vagona u Botovu

Izvor: <http://preglednik.arkod.hr/ARKOD, 20.11.2018.>



Slika 50.: Onečišćeno tlo praonice vagona

Izvor: Upravni odjel za prostorno uređenje, gradnju, zaštitu okoliša i zaštitu prirode, Odsjek za zaštitu okoliša i prirode, terenski obilazak lokacije, siječanj 2012.

Okolišno nepovoljan smještaj praonice, unutar Regionalnog parka Mura-Drava i područja ekološke mreže međunarodno važnog područja za ptice HR1000014 Gornji tok Drave (od Donje Dubrave do Terezinog polja) i važnog područja za divlje svojte i stanišne tipove HR5000013, šireg područja Drave i na ležištu vodonosnika rijeke Drave, zahtjeva prioritarnu sanaciju lokacije.

## II – 5. Zaštita i korištenje dijelova prostora od posebnog značaja

### II – 5.1. Korištenje prirodnih resursa

#### II – 5.1.1. Poljoprivredne, šumske i vodne površine

Više od 75 % područja Općine Legrad zauzimaju poljoprivredne površine. Najveći postotak, 36,41 %, zauzima **osobito vrijedno obradivo tlo (P1)**. **Ostalo poljoprivredno tlo, šume i šumska zemljišta (PŠ)** zauzima 1.518,5 ha ili 24,4 % površine Općine, a ostala obradiva tla (P3) zauzimaju 1.062,96 ha ili 17,06 %.

Sukladno Zakonu o poljoprivrednom zemljištu („Narodne novine“ broj 20/18, 115/18, 98/19) osobito vrijedno poljoprivredno tlo su najkvalitetnije površine poljoprivrednog zemljišta predviđene za poljoprivrednu proizvodnju koje oblikom, položajem i veličinom omogućavaju najučinkovitiju primjenu poljoprivredne tehnologije, a njihova zastupljenost u površini Općine predstavlja veliki gospodarski potencijal.



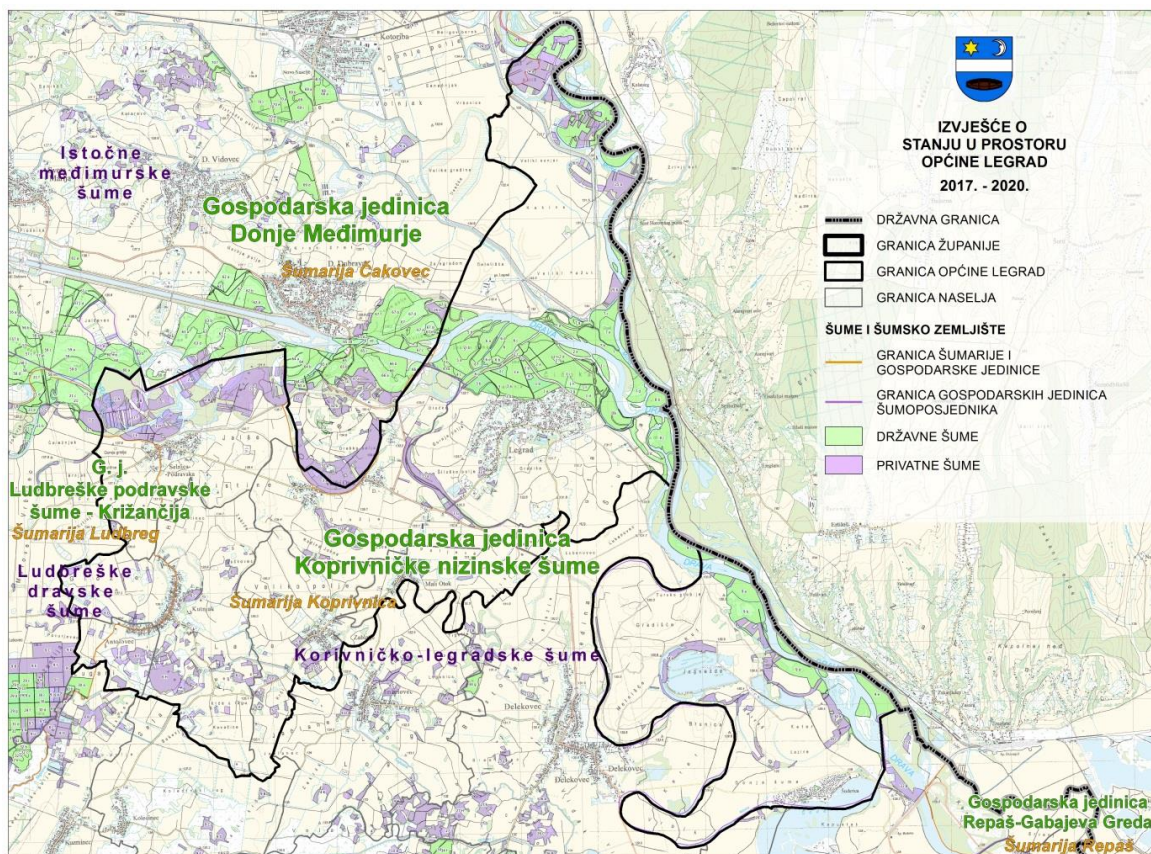
Tablica 52.: Poljoprivredne površine prema prostornom planu

| GRAD/OPĆINA (JLS)      |                       | KULTIVIRANI PREDJELI           |                               |   |             |
|------------------------|-----------------------|--------------------------------|-------------------------------|---|-------------|
| NAZIV                  | POVRŠINA              | OSOBITO VRIJEDNO TLO – P1 (ha) | OSTALA OBRADIVA TLA – P3 (ha) | OSTALA POLJ. TLA, ŠUME I ŠUMSKO ZEMLJIŠTE – PŠ (ha) | UKUPNO (ha) |
| LEGRAD                 | 62,32 km <sup>2</sup> | 2.268,98                       | 1.062,96                      | 1.518,59  | 4.850,53    |
| UDIO U POVRŠINI OPĆINE |                       | 36,41%                         | 17,06%                        | 24,37%  | 77,83 %     |

Izvor: IV. Izmjene i dopune Prostornog plana Koprivničko-križevačke županije

Šume i šumska zemljišta dobra su od interesa za Republiku Hrvatsku te imaju njezinu osobitu zaštitu. Sukladno Zakonu o šumama („Narodne novine“ broj 68/18, 115/18, 98/19 i 32/20) šumom se smatra zemljište koje je suvislo obraslo šumskim drvećem i/ili njegovim grmolikim oblicima, grmljem i prizemnim raščem na površini od 0,1 ha i većoj, gdje se trajno proizvode šumski proizvodi i ostvaruju općekorisne funkcije, a između biocenoze i staništa vladaju uravnoteženi odnosi. Šumskim zemljištem smatraju se: zemljište na kojem se uzgaja šuma, šumski rasadnici, šumski sjemenski objekti; šumske prosjeke šire od 5 m, šumske prometnice i svijetle pruge uz prometnice šire od 5 m; površine pod objektima namijenjenima prvenstveno gospodarenju i zaštiti šuma; šumska stovarišta; neobraslo zemljište; trstici, bare i močvare; trase infrastrukturnih vodova širine veće od 5 m unutar šumskih kompleksa te eksploatacijska polja unutar šumskogospodarskog područja.

Šumama i šumskim zemljištem u vlasništvu Republike Hrvatske na području Općine Legrad gospodare i upravljaju Hrvatske šume d.o.o. preko svoje organizacijske jedinice Uprave šuma podružnica Koprivnica. Za izvođenje svih operativnih stručno-tehničkih poslova u gospodarenju šumama za ovo područje nadležna je **Šumarija Koprivnica**. Prostor Općine Legrad obuhvaća dijelove državnih šuma i šumskog zemljišta gospodarske jedinice „**Koprivničke nizinske šume**“ (2014.-2023.), ali i dio gospodarskih jedinica Donje međimurje (Šumarija Čakovec) i Ludbreške podravske šume-Križančija (Šumarija Ludbreg) koje nemaju na području Općine šumske odsjeke i odjele. Privatne šume na području općine spadaju u sljedeće gospodarske jedinice: „**Koprivničko-legradske šume**“, „**Istočne međimurske šume**“ i „**Ludbreške dravske šume**“.



Slika 51.: Državne i private šume na području Općine Legrad

Izvor: Hrvatske šume d.o.o., WMS servis geoportala šumarstva RH, (državne-<http://gis.hrsume.hr/hrsume/wms?request=GetCapabilities&service=wms&version=1.3.0&>, privatne-<http://gis.hrsume.hr/privsume/wms?request=GetCapabilities&service=WMS&version=1.3.0&>), travanj 2021.

Prema dostavljenim podacima Hrvatskih šuma, ukupno šumsko zemljište zauzima 540,18 ha, od toga je 96 % obraslog šumskog zemljišta, 3,8 % je proizvodnog šumskog zemljišta, a svega 1.400 m<sup>2</sup> je neplodnog šumskog zemljišta.

Tablica 53.: Površina državnih šuma u Općini Legrad za g.j. Koprivničke nizinske šume (2014.-2023.)

| OBRASLO ŠUMSKO ZEMLJIŠTE (ha) | NEOBRASLO ŠUMSKO ZEMLJIŠTE |                   | NEPLODNO ŠUMSKO ZEMLJIŠTE (ha) | UKUPNO ŠUMSKO ZEMLJIŠTE (ha) |
|-------------------------------|----------------------------|-------------------|--------------------------------|------------------------------|
|                               | PROIZVODNO (ha)            | NEPROIZVODNO (ha) |                                |                              |
| 519,29                        | 20,75                      | -                 | 0,14                           | 540,18                       |

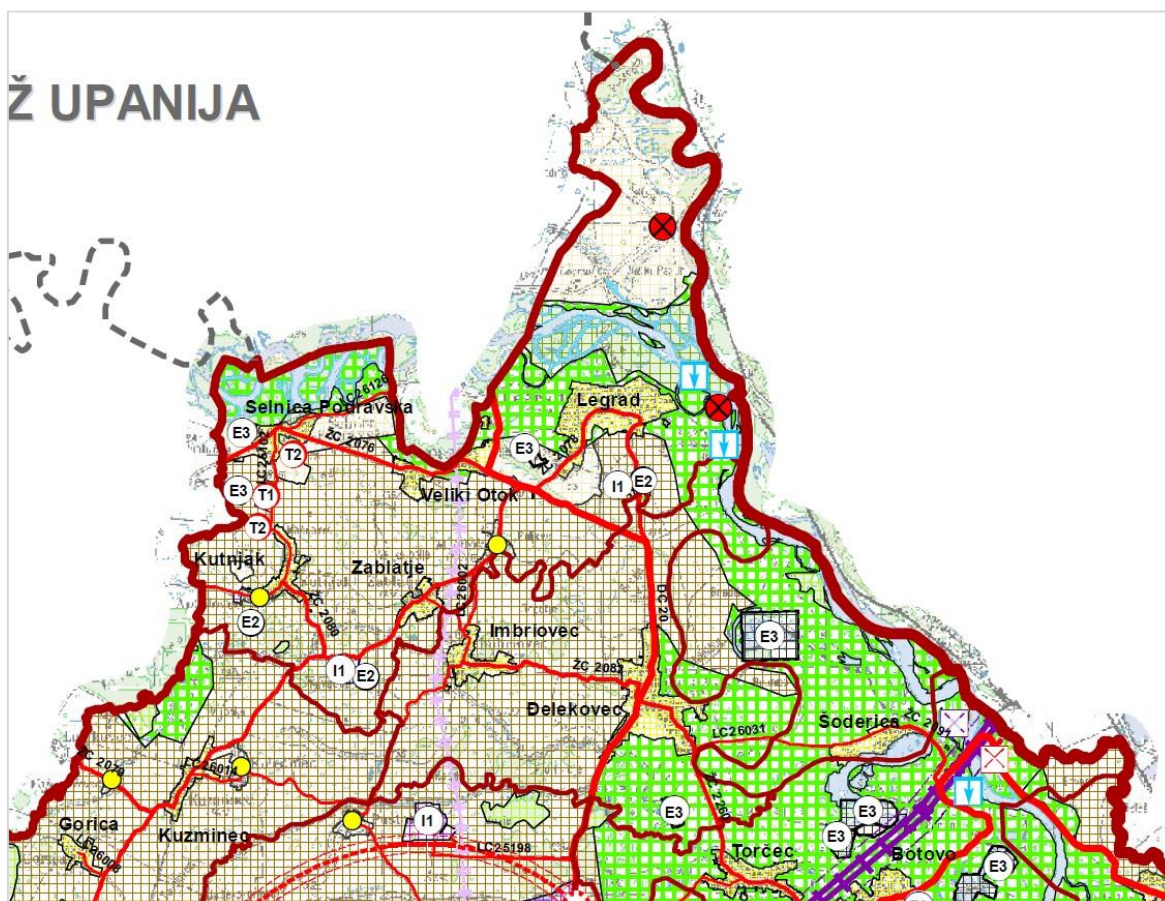
Izvor: Hrvatske šume d.o.o.

Sukladno Zakonu o šumama („Narodne novine“ broj 68/18, 115/18, 98/19) i Pravilniku o uređivanju šuma („Narodne novine“ broj 97/18, 101/18 i 31/20) sve šume i šumska zemljišta u Republici Hrvatskoj smatraju se višenamjenskim. Prema namjeni šume se razvrstavaju na gospodarske i zaštitne. Gospodarske šume su šume koje se uz očuvanje i unapređenje njihovih općekorisnih funkcija, primarno koriste za proizvodnju drvnih i nedrvnih šumskih proizvoda. Iznimno, šume i šumska zemljišta prema namjeni mogu biti šume posebne namjene, i to:

- zaštićene šume
- urbane šume
- šumski sjemenski objekti

- šume za znanstvena istraživanja
- šume za potrebe obrane Republike Hrvatske
- šume za potrebe utvrđene posebnim propisima.

Prema podacima iz IV. Izmjena i dopuna Prostornog plana županije na području Općine Legrad šumske površine zauzimaju svega 278,15 ha ili 4,5 % Općine. Od toga **šume isključivo osnovne namjene, gospodarske šume (Š1)** zauzimaju svega 25,30 ha, dok **šume isključivo osnovne namjene, šume posebne namjene (Š3)** zauzimaju 252,85 ha. Radi se o šumama na području Posebnog ornitološkog rezervata Veliki Pažut i Regionalnog parka Mura-Drava.



Slika 52.: Izvadak za Općinu Legrad kartografskog prikaza 1. „Korištenje i namjena prostora“ IV. Izmjena i dopuna Prostornog plana Koprivničko-križevačke županije

Izvor: Zavod za prostorno uređenje Koprivničko-križevačke županije

Vodne površine na području Općine zauzimaju 384,45 ha ili 6,2 % površine Općine. Od toga se najveći udio odnosi na površine pod rijekom Dravom (351,74 ha), njenih rukavaca, mrtvica, dok površina jezera Šoderica na području Općine Legrad zauzima 32,71 ha.

Tablica 54.: Vodne površine na području Općine Legrad

| NAZIV GRADA/OPĆINE<br>(JLS) | VODNE POVRŠINE   |                                  |                                  |
|-----------------------------|------------------|----------------------------------|----------------------------------|
|                             | POVRŠINA<br>(ha) | AKUMULACIJE,<br>JEZERA, VODOTOCI | UDIO VODNIH<br>POV./POVRŠINA JLS |
| LEGRAD                      | 384,45           | Jezero Šoderica 32,71<br>ha      | 6,17 %                           |

Izvor: II. ID PPUO Legrad i IV. ID PP Koprivničko-križevačke županije



**CORINE pokrov zemljišta**

CORINE (eng. *COoRdination of INformation on the Environment*) pokrov zemljišta (eng. *land cover*, skraćeno CLC) je glavni proizvod Copernicus servisa za praćenje pokrova zemljišta koji prikazuje stanje i promjene pokrova zemljišta od 1980. do 2018. godine te uz slojeve visoke razlučivosti (HR slojeve) pripada Pan-europskoj komponenti proizvoda. CLC Hrvatska predstavlja digitalnu bazu podataka o stanju i promjenama zemljišnog pokrova Republike Hrvatske izvedenoj prema standardiziranoj CORINE nomenklaturi i metodologiji, čime je osigurana konzistentnost i homogenost podataka na razini cijele Europske unije. Standardni pristup izrade CLC baze temelji se na vizualnoj interpretaciji satelitskih snimaka prema prihvaćenoj standardnoj CLC metodologiji, dajući vektorske podatke o pokrovu zemljišta u mjerilu 1:100 000, minimalne širine poligona 100 m i minimalnog područja kartiranja 25 ha, odnosno 5 ha za bazu promjena pokrova zemljišta. Definirana CLC nomenklatura uključuje 44 klase, raspoređene u 3 razine, od kojih svaka opisuje različit pokrov zemljišta.<sup>6</sup>

**Tablica 55.:CORINE pokrov zemljišta - površine prema zastupljenosti CLC klasa na 3. razini klasifikacije za područje Općine Legrad**

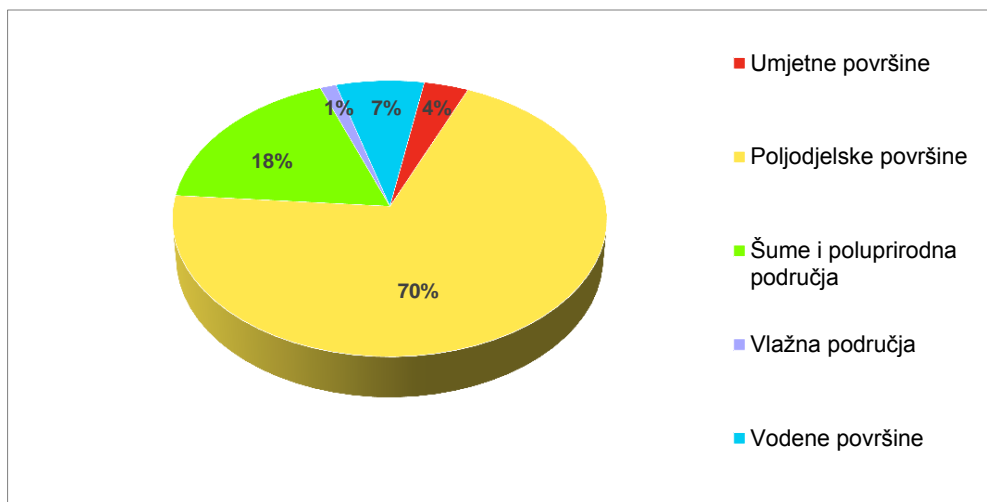
| Kod CLC klase 3. razine             | Naziv klase   | Površina (ha)  | % od površine Općine |
|-------------------------------------|---|----------------|----------------------|
| 112                                 | Nepovezana gradska područja   | 167,53         | 2,69                 |
| 121                                 | Industrijski ili komercijalni objekti   | 25,28          | 0,41                 |
| 142                                 | Športsko rekreacijske površine  | 32,10          | 0,52                 |
| <b>Umjetne površine</b>             |   | <b>224,91</b>  | <b>3,61</b>          |
| 211                                 | Nenavodnjavano obradivo zemljište   | 1 646,57       | 26,42                |
| 231                                 | Pašnjaci  | 57,12          | 0,92                 |
| 242                                 | Mozaik poljoprivrednih površina   | 2 291,22       | 36,77                |
| 243                                 | Pretežno poljoprivredno zemljište, sa značajnim udjelom prirodnog biljnog pokrova | 359,83         | 5,77                 |
| <b>Poljodjelske površine</b>        |   | <b>4354,74</b> | <b>69,88</b>         |
| 311                                 | Bjelogorična šuma   | 890,99         | 14,30                |
| 324                                 | Sukcesija šume (zemljišta u zarastanju)   | 209,03         | 3,35                 |
| 331                                 | Plaže, dine i pijesci   | 26,01          | 0,42                 |
| <b>Šume i poluprirodna područja</b> |   | <b>1126,03</b> | <b>18,07</b>         |
| 411                                 | Kopnene močvare   | 81,29          | 1,30                 |
| <b>Vlažna područja</b>              |   | <b>81,29</b>   | <b>1,30</b>          |
| 511                                 | Vodotoci  | 312,96         | 5,02                 |
| 512                                 | Vodna tijela  | 131,93         | 2,12                 |
| <b>Vodene površine</b>              |   | <b>444,89</b>  | <b>7,14</b>          |
| <b>Ukupno Općina Legrad</b>         |   | <b>6231,86</b> | <b>100 %</b>         |

Izvor: DGU, Geoportal Nacionalne infrastrukture prostornih podataka, Pokrov i namjena korištenja zemljišta CORINE Land Cover – WFS (clc2018)

<https://geoportal.nipp.hr/geonetwork/srv/hrv/catalog.search#/metadata/ecfd10e1-1f08-4218-a8bf-455ea5ea2af2>, travanj 2021.

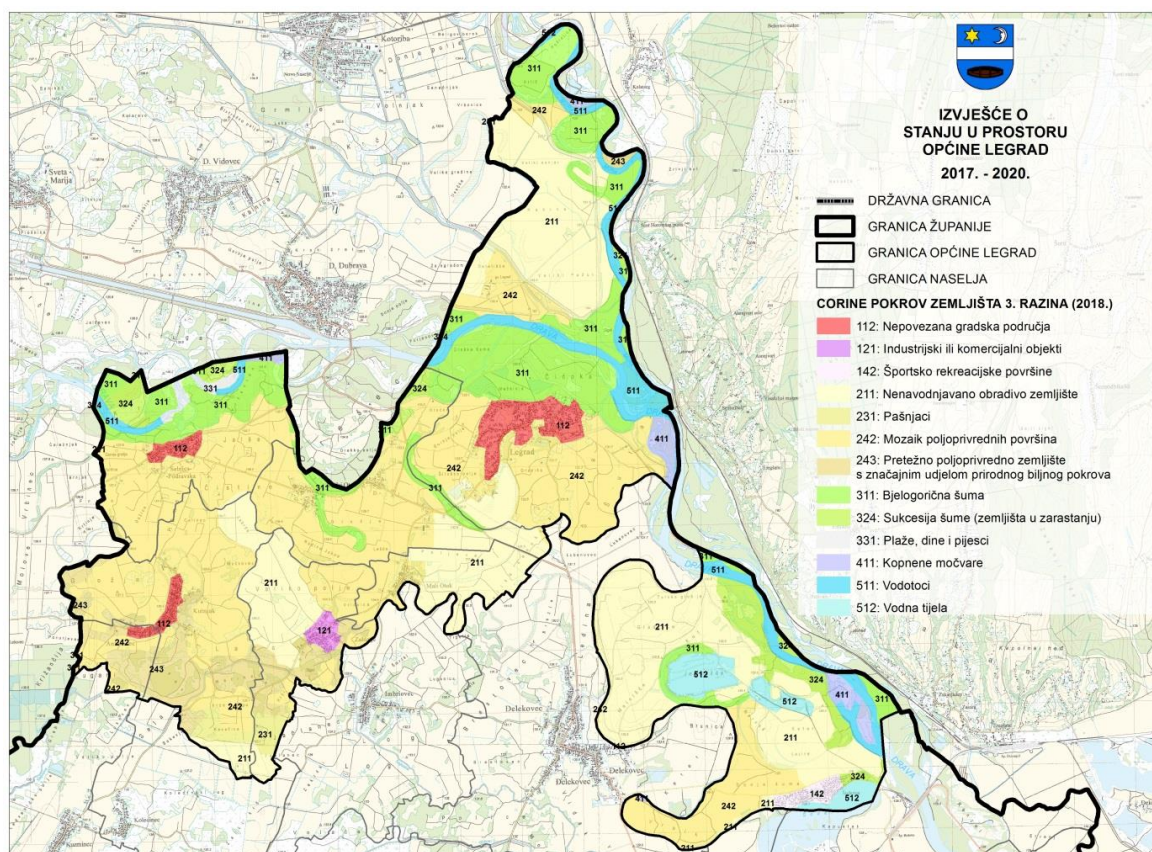
Prema CLC bazi podataka iz 2018. godine, najveći postotak Općine Legrad zauzima klasa 242 - Mozaik poljoprivrednih površina (36,8 %), zatim je druga klasa 211 – Nenavodnjavano obradivo zemljište (26,4 %), a teća klasa 311 – Bjelogorična šuma koja zauzima 14,3 % površine općine. Umjetne površine ukupno zauzimaju 3,62 % općine, poljodjelske površine skoro 70 %, šume i poluprirodne područja 18 %, a vlažne i vodene površine ukupno 8,4 %.

<sup>6</sup>Ministarstvo gospodarstva i održivog razvoja, Zavod za zaštitu okoliša i prirode, <http://corine.haop.hr/>, travanj 2021.



**Grafikon 11.: Udio površina pod klasama prve razine CLC u Općini Legrad**

Izvor: zavod za prostorno uređenje Koprivničko-križevačke županije prema



**Slika 53.: Corine pokrov zemljišta na 3. razini klasifikacije 2018. godine**

Izvor: DGU, Geoportala Nacionalne infrastrukture prostornih podataka, Pokrov i namjena korištenja zemljišta CORINE Land Cover – WFS (cl2018)

<https://geoportala.nipp.hr/geonetwork/srv/hrv/catalog/search#/metadata/ecfd10e1-1f08-4218-a8bf-455ea5ea2af2>, travanj 2021.



## II – 5.2. Zaštićene prirodne vrijednosti

Zaštićene prirodne vrijednosti proglašene su temeljem Zakona o zaštiti prirode, propisima Europske unije kojima se uređuje očuvanje divljih biljnih i životinjskih vrsta ili međunarodnim ugovorima kojih je Republika Hrvatska stranka.

Zaštićene prirodne vrijednosti na području Općine Legrad su:

- zaštićena područja: dio Regionalnog parka Mura-Drava od lokalnog značaja i Posebni ornitološki rezervat Veliki Pažut od državnog značaja,
- zaštićene vrste (strogo zaštićene divlje vrste),
- ugrožena i rijetka staništa,
- područja ekološke mreže (Natura 2000 područja), te
- biosferni rezervat.

**Zaštićeno područje** je geografski jasno određen prostor koji je namijenjen zaštiti prirode i kojim se upravlja radi dugoročnog očuvanja prirode i pratećih usluga ekološkog sustava (Zakon o zaštiti prirode („Narodne novine“ broj 80/13, 15/18, 14/19 i 127/19).

Zaštićena područja upisana su pod svojim registarskim brojem u **Upisnik zaštićenih područja** koji sadrži podatke iz akata o proglašenju svih zaštićenih područja u Republici Hrvatskoj koja su zaštićena sukladno odredbama Zakona o zaštiti prirode. Upisnik vodi Ministarstvo gospodarstva i održivog razvoja, Zavod za zaštitu okoliša i prirode, a podaci su javni i dostupni kroz Informacijski sustav zaštite prirode – Bioportal. Zaštićenim područjima na području Koprivničko-križevačke županije, pa tako i na prostoru Općine Legrad, upravlja Javna ustanova za upravljanje zaštićenim dijelovima prirode na području Koprivničko-križevačke županije. Javna ustanova obavlja djelatnost zaštite, održavanja i promicanja zaštićenog područja u cilju zaštite i očuvanja izvrsnosti prirode, osiguravanja neometanog odvijanja prirodnih procesa i održivog korištenja prirodnih dobara, nadziru provođenje uvjeta i mjere zaštite prirode na navedenom području te sudjeluju u prikupljanju podataka u svrhu praćenja stanja očuvanosti prirode (monitoring).

### Zaštićeno područje Regionalni park Mura-Drava

Sukladno Zakonu o zaštiti prirode („Narodne novine“ broj 80/13, 15/18, 14/19 i 127/19) regionalni park je prostrano prirodno ili dijelom kultivirano područje kopna velike bioraznolikosti i/ili georaznolikosti, s vrijednim ekološkim obilježjima i krajobraznim vrijednostima karakterističnim za područje na kojem se nalazi. U regionalnom parku dopuštene su gospodarske i druge djelatnosti i zahvati kojima se ne ugrožavaju njegova bitna obilježja i uloga.

Regionalni park Mura-Drava proglašen je Uredbom o proglašenju Regionalnog parka Mura-Drava („Narodne novine“ broj 22/11) i prvi je regionalni park u Republici Hrvatskoj. Proteže se kroz pet županija: Međimursku, Varaždinsku, Koprivničko-križevačku, Virovitičko - podravsku i Osječko - baranjsku županiju, u ukupnoj površini od 87 680,52 ha<sup>7</sup>. Obuhvaća poplavno područje formirano duž riječnih tokova rijeke Mure i Drave, a uključuje i prijelazno područje s poljoprivrednim površinama i manjim naseljima. Regionalni park Mura-Drava upisan je u Upisnik zaštićenih područja pod rednim brojem 466, a na području Općine Legrad zauzima površinu od 1 835,51 ha<sup>8</sup>.

U svrhu određivanja organizacije, korištenja i namjene prostora regionalnog parka, kao i zaštite prostora prostornim planom županije propisana je izrada **prostornog plana uređenja područja posebnih obilježja (PPPPO)**, dok će se upravljanje regionalnim parkom vršiti temeljem **plana upravljanja zaštićenim područjem**. Do stupanja istih na snagu, a u cilju očuvanja zaštićenih i

<sup>7</sup> Površina iz akta (Uredbe o proglašenju Regionalnog parka Mura-Drava („Narodne novine“ broj 22/11))

<sup>8</sup> Izvor: Informacijski sustav zaštite prirode – Bioportal (<http://www.bioportal.hr/gis/>)

ugroženih biljnih i životinjskih vrsta, te sprečavanja promjene uvjeta njihovih staništa, primjenjuju se uvjeti zaštite prirode propisani županijskim prostornim planom.

Do izrade plana upravljanja Regionalnim parkom Mura-Drava i PPPPO-a Regionalnog parka Mura-Drava potrebno je:

- provođenje sanacije "crne točke", lokacije praonice i dezinfekcijske stanice u Botovu,
- provođenje sanacije terena napuštenih eksploatacijskih polja neenergetskih mineralnih sirovina,
  - zabrana novih istraživanja, otvaranja novih polja koja nisu navedena u prostornom planu županije te proširenje postojećih eksploatacijskih polja neenergetskih mineralnih sirovina,
- sprječavanje nelegalne izgradnje vikend-objekata i sličnih građevina uz rijeku Dravu i ostale vodene površine,
- potrebna je primjena mjera za održivi gospodarski razvoj (tradicionalni način poljoprivredne proizvodnje, održavanje konaka kao načina života, ekološka poljoprivreda, tradicionalni obrti i sl.)
- čuvati sve rukavce, močvarna i barska područja uz riječni tok,
- čuvati vlažne livade, šumarke i šikare kao bitne dijelove zaštitne zone,
- spriječiti degradiranje vlažnih i poplavnih šuma koje treba uključiti u područje zaštitne zone jer čine prirodno jedinstvo s tokom rijeke.<sup>9</sup>

#### **Zaštićeno područje Posebni ornitološki rezervat Veliki Pažut**

Unutar Regionalnog parka Mura-Drava na području Općine Legrad nalazi se i zaštićeni dio prirode odnosno zaštićeno područje u kategoriji posebni ornitološki rezervat Veliki Pažut od državnog značaja.

Posebni rezervat je područje kopna od osobitog značenja zbog jedinstvenih, rijetkih ili reprezentativnih prirodnih vrijednosti, ili je ugroženo stanište ili stanište ugrožene divlje vrste, a prvenstveno je namijenjen očuvanju tih vrijednosti. U posebnom rezervatu nisu dopušteni zahvati i djelatnosti koje mogu narušiti svojstva zbog kojih je proglašen rezervatom, a dopušteni su zahvati i djelatnosti kojima se održavaju ili poboljšavaju uvjeti važni za očuvanje svojstava zbog kojih je proglašen rezervatom.

Područje **Velikog Pažuta** prvi je puta zaštićeno 1983. godine kao posebni ornitološki rezervat u površini od 700 hektara. Županijska je skupština 10.12.1998. godine donijela Odluku o proglašenju posebnog **zoološkog** rezervata Veliki Pažut, kojim je prestala važiti prethodna kategorizacija iz 1983. godine, a rezervat proširen na 1000 hektara. Vlada Republike Hrvatske je 15.11.2011. godine donijela Uredbu o proglašenju Posebnog ornitološkog rezervata „Veliki Pažut“ ukupne površine 571 ha. Danom stupanja na snagu te uredbe prestala je važiti Odluka o proglašenju „Posebnog zoološkog rezervata Veliki Pažut“, koju je donijela Županijska skupština Koprivničko-križevačke županije 1998. godine. Veliki Pažut je upisan u Upisnik zaštićenih područja pod registarskim brojem 346. Na području Općine Legrad zauzima površinu od 513,68 ha.<sup>10</sup>

Područje se odlikuje velikom krajobraznom raznolikošću te raznolikošću staništa, među kojima su od posebnog značaja močvarna staništa i vodotoci koji su od značaja za migracije, zimovanje i gniježđenje velikog broja ptičjih vrsta. Ovo je područje obraslo bogatom močvarnom i priobalnom vegetacijom. Na najdubljim područjima u kanalima i mrtvajama, razvijene su vodene riječne zajednice npr. zajednica lopoča i lokvanja sa vodenom kugom, nepačkom, krocانjom, vodenim orašcem i dr. Na vodene zajednice nadovezuju se biljne zajednice trščaka i visokih šaševa, koji su značajni na obraštavanju obala na aluvijalno močvarnim tlima. U ovim zajednicama najznačajnije su vrste: trska, šašika, oblič, rogoz, idirat, žabočna i dr. Na močvarne zajednice nadovezuju se zajednice močvarnih livada na kojima dominiraju: šaševi, puslica, žabnjak, vodena metvica i dr. Viši tereni obrasli su

<sup>9</sup> Prostorni plan Koprivničko-križevačke županije

<sup>10</sup> Izvor: Informacijski sustav zaštite prirode – Biportal (<http://www.biportal.hr/gis/>)

šumama vrbe (rakite i bijele vrbe), te šumama bijele i crne topole, kao i bijele i crne johe. Dio područja tvore livade i oranice.

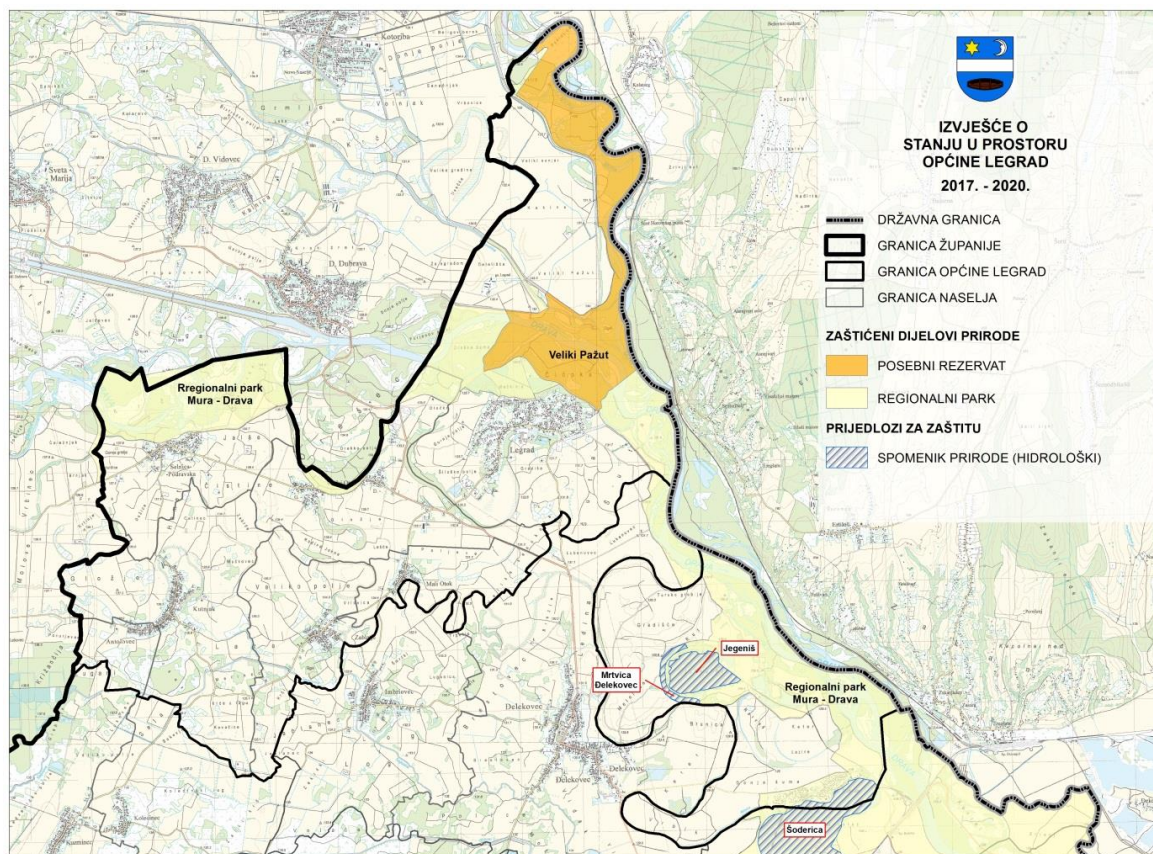


**Slika 54.: Ušće Mure i Drave, područje Velikog Pažuta i naselja Legrad i Donja Dubrava u Međimurskoj županiji**

Izvor: Outdooractive, <https://www.outdooractive.com/en/poi/koprivnicko-krizevacka-zupanija/mura-drava-confluence/51456723/>, fotografija: András Lelkes, ožujak 2021.

Najveća vrijednost ovog biotopa je u ornitološkom pogledu. Smješteno u pograničnom području, relativno je izolirano i stoga dosta neutjecajno, što je osobito važno za proljetne i jesenje seobe ptica, kao i zimovanje. Od posebne je važnosti područje Velikog Pažuta za zimovanje divljih gusaka (guska lisasta i guska glogovnjača), koje ovdje zimi borave u većim koncentracijama. Područje je značajno i za gniježđenje ptica močvarnih i vodenih staništa. Od gnjezdarica spomenimo divlje patke, liske, vodene kokošice, trstenjake i druge. Točan broj gnjezdarica kao i broj vrsta ptica prilikom proljetne i jesenje seobe potrebno je utvrditi. Od rijetkih vrsta primijećene su: crna roda, jastrebac cipolaš, a značajno je i spomenuti i gniježđenje zanimljive i rijetke vrste, koja gradi egzotična vrećasta gnijezda - plazice vuge.





**Slika 55.: Zaštićeni dijelovi prirode na području Općine Legrad i prijedlozi za zaštitu**

Izvor: Zavod za prostorno uređenje Koprivničko-križevačke županije prema podacima s Bioportala Ministarstva gospodarstva i održivog razvoja, Zavoda za zaštitu okoliša i prirode

Za sve planirane zahvate u prirodi koji sami ili s drugim zahvatima mogu imati bitan utjecaj na posebno zaštićena područja proglašena sukladno Zakonu o zaštiti prirode ili područja koja su sastavni dio ekološke mreže Republike Hrvatske proglašene sukladno Uredbi o ekološkoj mreži i nadležnostima javnih ustanova za upravljanje područjima ekološke mreže, potrebno je sukladno Zakonu o zaštiti prirode ishoditi dopuštenje i uvjete zaštite prirode, a za područja koja su sastavni dio ekološke mreže Republike Hrvatske provesti i postupak ocjene prihvatljivosti zahvata na ekološku mrežu u skladu s odredbama članka 24. do 51. Zakona o zaštiti prirode („Narodne novine“ broj 80/13, 15/18, 14/19 i 127/19).

### **Zaštićene vrste (strogo zaštićene divlje vrste)**

**Strogo zaštićenim vrstama** proglašavaju se zavičajne divlje vrste koje su ugrožene ili su usko rasprostranjeni endemi ili divlje vrste za koje je takav način zaštite propisan propisima Europske unije kojima se uređuje očuvanje divljih biljnih i životinjskih vrsta ili međunarodnim ugovorima kojih je Republika Hrvatska stranka.

Strogo zaštićene vrste proglašavaju se Pravilnikom o strogo zaštićenim vrstama („Narodne novine“ broj 144/13 i 73/16), a njihov popis je naveden u Prilogu I. Pravilnika o izmjenama i dopunama Pravilnika o strogo zaštićenim vrstama („Narodne novine“ broj 73/16).

U stručnoj podlozi „Podaci o vrstama, staništima, zaštićenim i evidentiranim područjima i područjima Ekološke mreže RH mreže s prijedlogom mjera zaštite za potrebe izmjena i dopuna Prostornog plana uređenja Općine Legrad“ (Klasa: 612-07/12-23/32, Ur. broj: 366-07-4-12-2 ožujak

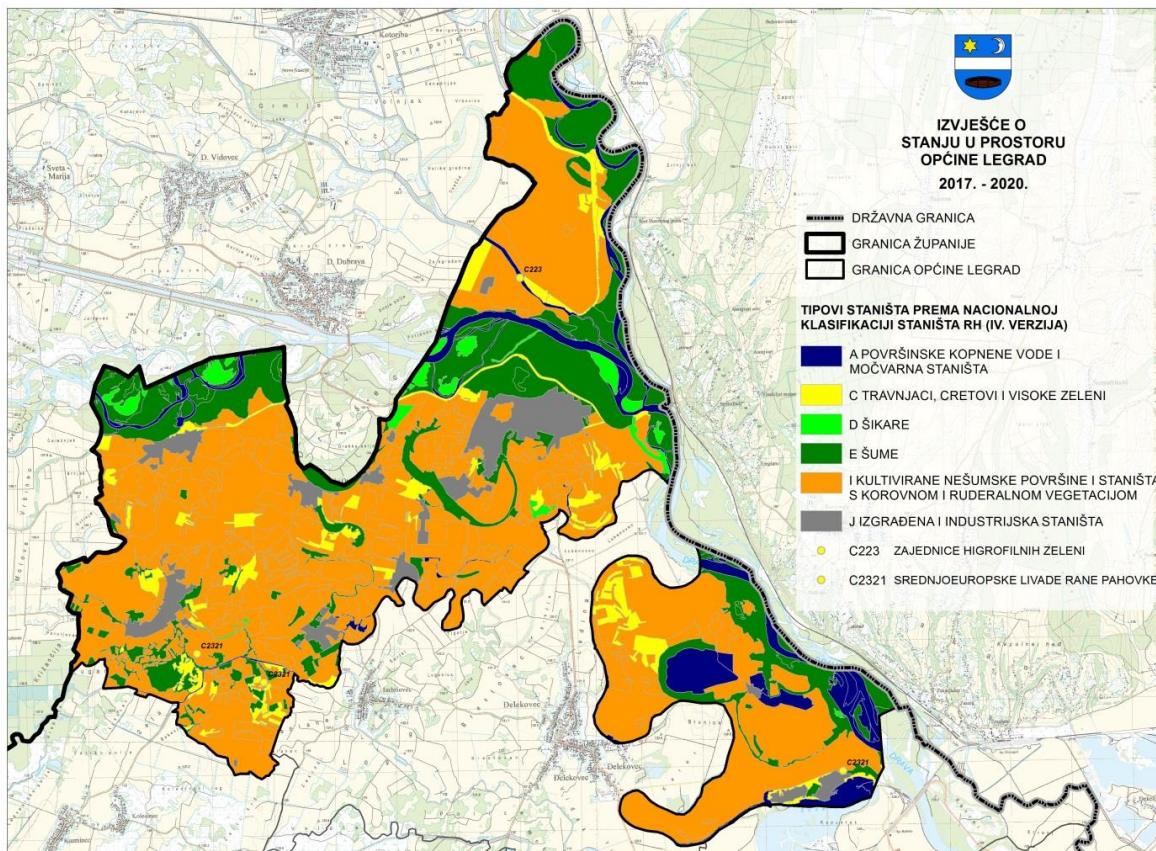


2012.) nekadašnjeg Državnog zavoda za zaštitu prirode, nalazi se popis strogo zaštićenih vrsta na području Općine Legrad i mjere njihove zaštite koji je potrebno revidirati.

### Ugrožena i rijetka staništa

**Stanište** je jedinstvena funkcionalna jedinica kopnenog ili vodenog ekosustava, određena geografskim, biotičkim i abiotičkim svojstvima, neovisno o tome je li prirodno ili doprirodno. Sva staništa iste vrste čine jedan stanišni tip.

Prema Pravilniku o popisu stanišnih tipova, karti staništa te ugroženim i rijetkim stanišnim tipovima („Narodne novine“ broj 88/14) utvrđen je popis stanišnih tipova, karta staništa te ugroženi i rijetki stanišni tipovi uključujući i prioritetne stanišne tipove od interesa za Europsku uniju, koje je potrebno očuvati u povoljnom stanju.



**Slika 56.: Karta kopnenih nešumskih staništa 2016. za područje Općine Legrad**

Izvor: Zavod za prostorno uređenje Koprivničko-križevačke županije prema preuzetim podacima Ministarstva gospodarstva i održivog razvoja, Zavod za zaštitu okoliša i prirode; Bardi, A.; Papini, P.; Quaglino, E.; Biondi, E.; Topić, J.; Kaligarić, M.; Oriolo, G.; Roland, V.; Batina, A.; Kirin, T. (2016): Karta prirodnih i poluprirodnih nešumskih kopnenih i slatkovodnih staništa Republike Hrvatske. AGRISTUDIO S.r.l., TEMI S.r.l., TIMESIS S.r.l., HAOP, [https://www.dropbox.com/s/leqd3czksp4h27k/KS\\_RH\\_2016.zip?dl=0](https://www.dropbox.com/s/leqd3czksp4h27k/KS_RH_2016.zip?dl=0), ožujak 2021.

Karta staništa za područje Općine Legrad izrađena je prema javno dostupnim podacima (shape datoteka i simbologija Karte kopnenih nešumskih staništa 2016, zip format) preuzetim sa službene stranice Ministarstva gospodarstva i održivog razvoja, Zavoda za zaštitu okoliša i prirode (ožujak 2021.).

Popis svih stanišnih tipova zastupljenih na području Republike Hrvatske naveden je u Prilogu I. navedenog pravilnika. Vrste stanišnih tipova opisane su u dokumentu Nacionalna klasifikacija staništa Republike Hrvatske (kratica NKS). Popis svih ugroženih i rijetkih stanišnih tipova od

nacionalnog i europskog značaja zastupljenih na području Republike Hrvatske naveden je u Prilogu II., a popis ugroženih i rijetkih stanišnih tipova zastupljenih na području Republike Hrvatske značajnih za ekološku mrežu Natura 2000, uključujući i prioritetne stanišne tipove od interesa za Europsku uniju, naveden je u Prilogu III. tog pravilnika.

**Tablica 56.: Tipovi staništa prema NKS na području Općine Legrad**

| NKS kod i ime  |   | Ugrožena i rijetka staništa<br>Prilog II. i III. Pravilnika | Površina (ha)                    | % od ukupne<br>površine<br>Općine |
|--|---|---|----------------------------------|-----------------------------------|
| <b>A. Površinske kopnene vode i<br/>močvarna staništa</b>                                      |   | NATURA (Prilog II.)   | <b>438,83</b>                    | <b>7,04%</b>                      |
| A.1.1.   | Stalne stajačice  | BERN - Res.4  | 120,99                           | <b>1,94%</b>                      |
| A.2.2.   | Povremeni vodotoci  | BERN - Res.4  | 4,09                             | <b>0,07%</b>                      |
| A.2.3.   | Stalni vodotoci   | BERN - Res.4  | 252,81                           | <b>4,06%</b>                      |
| A.2.4.   | Kanali  | BERN - Res.4  | 17,25                            | <b>0,28%</b>                      |
| A.2.7.   | Neobrasle i slabo obrasle<br>obale tekućica                                 | BERN - Res.4, HRVATSKA                                      | 34,66                            | <b>0,56%</b>                      |
| A.4.1.   | Trščaci, rogozici, visoki<br>šiljevi i visoki šaševi                        | BERN - Res.4, HRVATSKA                                      | 9,03                             | <b>0,14%</b>                      |
| <b>C. Travnjaci, cretovi i visoke zeleni</b>   |   | NATURA(Prilog II.)  | <b>343,83</b>                    | <b>5,52%</b>                      |
| C.2.2.3.   | Zajednice higrofilnih zeleni  | BERN - Res.4, HRVATSKA                                      | 0,06                             | <b>0,00%</b>                      |
| C.2.2.3.   | Zajednice higrofilnih zeleni  | BERN - Res.4, HRVATSKA                                      | Točkasto<br>označeno<br>stanište | /                                 |
| C.2.3.2.   | Mezofilne livade košarice<br>Srednje Europe                                 | BERN - Res.4, HRVATSKA                                      | 291,16                           | <b>4,67%</b>                      |
| C.2.3.2.1.   | Srednjoeuropske livade<br>rane pahovke                                      | NATURA(Prilog III.), BERN - Res.4,<br>HRVATSKA              | 50,37                            | <b>0,81%</b>                      |
| C.2.3.2.1.   | Srednjoeuropske livade<br>rane pahovke                                      | NATURA(Prilog III.), BERN - Res.4,<br>HRVATSKA              | Točkasto<br>označeno<br>stanište | /                                 |
| C.3.4.1.2.   | Bujadnice   | BERN - Res.4, HRVATSKA                                      | 2,23                             | <b>0,04%</b>                      |
| <b>D. Šikare</b>   |   | NATURA (Prilog II.)   | <b>112,10</b>                    | <b>1,80%</b>                      |
| D.1.1.1.   | Vrbici šljunkovitih i<br>pjeskovitih riječnih<br>sprudova                   | BERN - Res.4, HRVATSKA                                      | 24,63                            | <b>0,40%</b>                      |
| D.1.2.1.   | Mezofilne živice i šikare<br>kontinentalnih, izuzetno<br>primorskih krajeva | BERN - Res.4  | 87,47                            | <b>1,40%</b>                      |
| <b>E. Šume</b>   |   | NATURA (Prilog II.)   | <b>1305,81</b>                   | <b>20,95%</b>                     |
| <b>I. Kultivirane nešumske površine i<br/>staništa s korovnom i ruderalnom<br/>vegetacijom</b> |   | NATURA (Prilog II.)   | <b>3693,41</b>                   | <b>59,27%</b>                     |
| I.1.4.   | Ruderalne zajednice<br>kontinentalnih krajeva                               | BERN - Res.4  | 7,19                             | 0,12%                             |
| I.1.5.   | Nitrofilna, skiofilna<br>ruderalna vegetacija                               | BERN - Res.4  | 6,49                             | 0,10%                             |
| I.1.8.   | Zapuštene poljoprivredne<br>površine  | BERN - Res.4  | 108,18                           | 1,74%                             |
| I.2.1.   | Mozaici kultiviranih<br>površina  | /   | 3568,79                          | 57,27%                            |
| I.5.1.   | Voćnjaci  | /   | 2,75                             | 0,04%                             |
| <b>J. Izgrađena i industrijska staništa</b>  |   | /   | <b>337,88</b>                    | <b>5,42%</b>                      |

|   |
|---|
| NATURA - stanišni tipovi iz Priloga I Direktive o staništima s odgovarajućim oznakama   |
| BERN - Res.4 - stanišni tipovi koji su navedeni u Rezoluciji 4. Bernske konvencije kao stanišni tipovi za koje je potrebno provoditi posebne mjere zaštite, s odgovarajućim oznakama PHYSIS klasifikacije |
| HRVATSKA - stanišni tipovi ugroženi ili rijetki na razini Hrvatske, te oni stanišni tipovi čije su karakteristične biološke vrste rijetke ili ugrožene na razini Hrvatske                                 |

Izvor podataka: Biportal, Nacionalna klasifikacija staništa RH (IV. verzija), Pravilnik o popisu stanišnih tipova, karti staništa te ugroženim i rijetkim stanišnim tipovima („Narodne novine“ broj 88/14)

Na području Općine Legrad nalazimo sljedeća kopnena staništa prema Nacionalnoj klasifikaciji staništa Republike Hrvatske (IV. verzija):

### **A. Površinske kopnene vode i močvarna staništa**

**Površinske kopnene vode** – Površinske kopnene vode s prirodnim ili poluprirodnim zajednicama vezanim uz njih, neobrasle ili obrasle vegetacijom, prirodnog ili antropogenog porijekla, stajaćice ili tekućice. Uključena su slatkovodna jezera, bare, te stalni i povremeni vodotoci.

#### **A.1.1. Stalne stajaćice**

**Stalne stajaćice** – Slatkovodna jezera, lokve ili dijelovi takvih vodenih površina prirodnog ili antropogenog porijekla u kojima se stalno zadržava voda, iako njena razina može oscilirati, zajedno s prisutnim pelagičkim i bentoskim zajednicama.

#### **A.2.2. Povremeni vodotoci**

**Povremeni vodotoci** – Vodotoci u kojima je protok prekinut dijelom godine, ostavljajući korito suhim ili s bazenčićima.

#### **A.2.3. Stalni vodotoci**

**Potoci i rijeke** – Površinske vode (potoci i rijeke) različite brzine strujanja, od brzih i turbulentnih do sporih i laminarnih, koje teku koritima nastalim djelovanjem vode iz uzvodnih dijelova toka koji su na višim nadmorskim visinama.

#### **A.2.4. Kanali**

**Kanali** – Tekućice antropogenog podrijetla koje su najčešće izgrađene sa svrhom hidromelioracije poljoprivrednih površina, često s poluprirodnim biljnim i životinjskim zajednicama sličnim onima u prirodnim vodotocima.

#### **A.2.7. Neobrasle i slabo obrasle obale tekućica**

**Neobrasle i slabo obrasle obale tekućica** – Neobrasle i slabo obrasle obale tekućica suhe uslijed umjetnog ili prirodnog kolebanja vodnog lica. Uključuje obale s mekim i mobilnim sedimentima (sprudovi) te kamenite i stjenovite obale. Često važna staništa za ishranu nekih migratornih vrsta ptica.

#### **A.4.1. Tršćaci, rogozici, visoki šiljevi i visoki šaševi**

**Zajednice tršćaka, rogozika, visokih šiljeva i visokih šaševa (Razred *PHRAGMITO-MAGNOCARICETEA* Klika in Klika et Novak 1941)** – Zajednice rubova jezera, rijeka, potoka, eutrofnih bara i močvara, ali i plitkih poplavnih površina ili površina s visokom razinom donje (podzemne) vode u kojima prevladavaju močvarne, visoke jednosupnice i dvosupnice, uglavnom helofiti.

### **C. Travnjaci, cretovi i visoke zeleni**

**Travnjaci, cretovi i visoke zeleni** - Skup staništa čija je biljna komponenta većinom izgrađena od zeljastih trajnica među kojima se često susreću i polugrmovi.

#### **C.2.2.3. Zajednice higrofilnih zeleni**

**Zajednice higrofilnih zeleni (Sveza *Calthion* R. Tx. 1936)** – Navedene zajednice razvijaju se na livadama na kojima se voda često zadržava cijele godine.

#### **C.2.3.2. Mezofilne livade košanice Srednje Europe**

**Mezofilne livade košanice Srednje Europe (Sveza *Arrhenatherion elatioris* Br.-Bl. 1926)** - Navedena zajednica predstavlja mezofilne livade košanice Srednje Europe rasprostranjene od nizinskog do gorskog pojasa.

#### **C.2.3.2.1. Srednjoeuropske livade rane pahovke**

**Srednjoeuropske livade rane pahovke (As. *Arrhenatherum elatioris* Br.-Bl. ex Scherrer 1925)**

– Navedena zajednica predstavlja najvažniju livadu-košanicu atlantskog dijela Srednje Europe. U Hrvatskoj postiže svoju istočnu granicu. Razvija se, u pravilu, izvan dohvata poplavnih voda. U florističkom sastavu ističu se *Arrhenatherum elatius*, *Trisetum flavescens*, *Crepis biennis*, *Tragopogon pratensis*, *Knautia pratensis*, *Heracleum sphondylium* i niz drugih. Jedna je od floristički najbogatijih livadnih zajednica. U Hrvatskoj je poznata, osim tipične, još subas. *salvietosum pratensis* na sušim staništima, te subas. *convolvuletosum arvensis* na više-manje ruderalnim staništima.

#### **C.3.4.1.2. Bujadnice**

**Bujadnice predstavljaju staništa na kojima dominira bujad (*Pteridium aquilinum*).**

### **D. Šikare**

**Šikare** - Vegetacija šikara u užem smislu, uključujući samo onu vegetaciju koja se floristički jasno razlikuje od šumske vegetacije, odnosno isključujući šumsku vegetaciju u razvojnem stadiju šikare.

#### **D.1.1.1. Vrbici šljunkovitih i pjeskovitih riječnih sprudova**

**Vrbici šljunkovitih i pjeskovitih riječnih sprudova (Sveza *Salicion eleagno-daphnoidis* (M. Moor 1958) Grass 1993)** - Skup staništa i na njih vezanih biljnih zajednica listopadnih šikara (vrbika) koji se formira u gornjim i srednjim tokovima rijeka koje u Srednjoj Europi teku iz alpskog prostora. U Hrvatskoj ovaj skup staništa obuhvaća vrbike sa sivkastom vrbom (*Salix eleagnos*) i/ili rakitom (*Salix purpurea*).

#### **D.1.2.1. Mezofilne živice i šikare kontinentalnih, izuzetno primorskih krajeva**

**Mezofilne živice i šikare kontinentalnih, izuzetno primorskih krajeva (Red *PRUNETALIA SPINOSAE* R. Tx. 1952)** – Pripadaju razredu *RHAMNO-PRUNETEA* Rivas-Goday et Borja Carbonell 1961. To je skup više manje mezofilnih zajednica pretežno kontinentalnih krajeva, izgrađenih prvenstveno od pravih grmova (*Ligustrum vulgare*, *Cornus sanguinea*, *Euonymus europaeus*, *Prunus spinosa* i dr.) i djelomično drveća razvijenih u obliku grmova (*Carpinus betulus*, *Crataegus monogyna*, *Acer campestre* i sl.). Razvijaju se kao rubni, zaštitni pojas uz šumske sastojine, kao živica između poljoprivrednih površina, uz rubove cesta i putova, a mjestimično zauzimaju i velike površine na površinama napuštenih pašnjaka.

### **I. Kultivirane nešumske površine i staništa s korovnom i ruderalnom vegetacijom**

Kultivirane nešumske površine i staništa s korovnom i ruderalnom vegetacijom

#### **I.1.4. Ruderalne zajednice kontinentalnih krajeva**

**Ruderalne zajednice kontinentalnih krajeva (Red *ONOPORDETALIA ACANTHII* Br.-Bl. et R. Tx. ex Klika et Hadač 1944)** – Navedeni skup pripada razredu *ARTEMISIETEA VULGARIS* Lohm. et al. in R. Tx. 1950.

#### **I.1.5. Nitrofilna, skiofilna ruderalna vegetacija**

**Nitrofilna, skiofilna ruderalna vegetacija (Razred *GALIO-URTICETEA* Passarge ex Kopecký 1969)** – Taj skup obuhvaća različite sjenovite, nitrofilne zajednice, razvijene uz rubove i na malenim čistinama u sklopu vlažnih i poplavnih šuma.

#### **I.1.8. Zapuštene poljoprivredne površine**

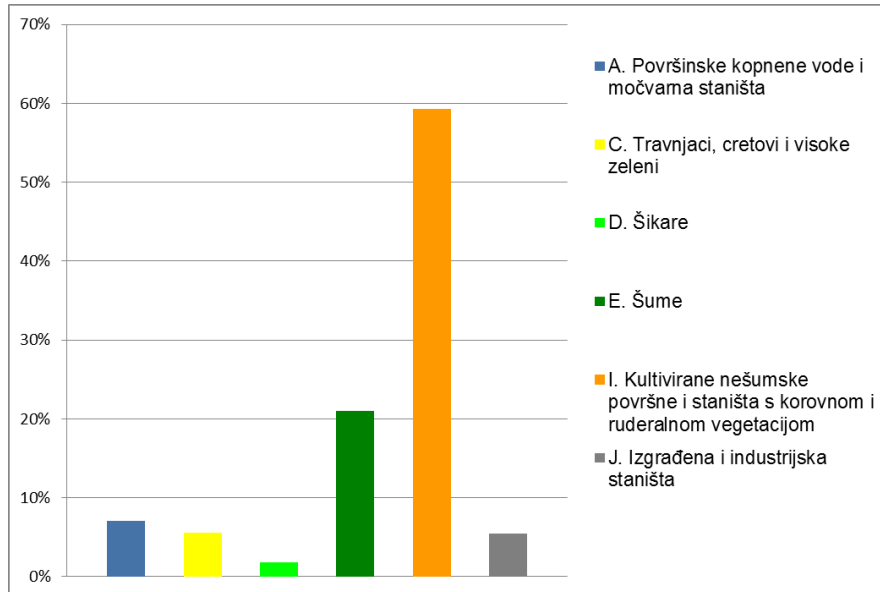
##### **I.2.1. Mozaici kultiviranih površina**

**Mozaici kultiviranih površina** – Mozaici različitih kultura na malim parcelama, u prostornoj izmjeni s elementima seoskih naselja i/ili prirodne i poluprirodne vegetacije. Ovaj se tip koristi ukoliko potrebna prostorna detaljnost i svrha istraživanja ne zahtijeva razlučivanje pojedinih specifičnih elemenata koji sačinjavaju mozaik. Sukladno tome, daljnja raščlamba unutar ovoga tipa prati različite tipove mozaika prema zastupljenosti pojedinih sastavnih elemenata.

##### **I.5.1. Voćnjaci**

**Voćnjaci** - Površine namijenjene uzgoju voća tradicionalnim ili intenzivnim načinom.





Grafikon 12.: Zastupljenost kopnenih staništa u Općini prema NKS (I. razine)

### Prijedlozi za zaštitu na području Općine Legrad

Na području Općine nalaze se sukladno prostornom planu županije prijedlozi za zaštitu i to u kategoriji **spomenik prirode** (hidrološki): Šoderica, Jegeniš i mrtvica kod Đelekovca.

Tablica 57.: Prijedlozi za zaštitu na području Općine Legrad

| Red.br.                 | KATEGORIJA ZAŠTITE | NAZIV OBJEKTA       | OPĆINA       | POVRŠINA /ha | NAPOMENA             |
|-------------------------|--------------------|---------------------|--------------|--------------|----------------------|
| <b>SPOMENIK PRIRODE</b> |                    |                     |              |              |                      |
| 1.                      | hidrološki         | Šoderica            | Legrad Drnje | 200,00       | antropogeni karakter |
| 2.                      | hidrološki         | Jegeniš             | Legrad       | 120,00       | antropogeni karakter |
| 3.                      | hidrološki         | Mrtvica - Đelekovec | Legrad       | 9,00         | dravski rukavac      |

Izvor: Prostorni plan Koprivničko-križevačke županije

### Ekološka mreža Republike Hrvatske (područja NATURA 2000)

Ekološka mreža Natura 2000 je koherentna europska ekološka mreža sastavljena od područja u kojima se nalaze prirodni stanišni tipovi i staništa divljih vrsta od interesa za Europsku uniju, a omogućuje očuvanje ili, kad je to potrebno, povrat u povoljno stanje očuvanja određenih prirodnih stanišnih tipova i staništa vrsta u njihovu prirodnom području rasprostranjenosti.

Ekološka mreža Republike Hrvatske, proglašena Uredbom o ekološkoj mreži („Narodne novine“ broj 124/13) te izmijenjena Uredbom o izmjenama Uredbe o ekološkoj mreži („Narodne novine“ broj 105/15), predstavlja područja ekološke mreže Europske unije Natura 2000. U 2019. godini donesena je Uredba o ekološkoj mreži i nadležnostima javnih ustanova za upravljanje područjima ekološke mreže („Narodne novine“ broj 80/19) te je danom stupanja na snagu ove Uredbe prestala važiti Uredba o ekološkoj mreži („Narodne novine“ broj 124/13 i 105/15). Proglašenjem Ekološke mreže, u pravni poredak Republike Hrvatske prenesene su sljedeće direktive Europske unije: Direktiva o pticama i Direktiva o staništima.

Ekološku mrežu RH (mrežu Natura 2000) prema članku 5. Uredbe o ekološkoj mreži i nadležnostima javnih ustanova za upravljanje područjima ekološke mreže („Narodne novine“ broj 80/19) čine:

- područja očuvanja značajna za ptice – POP iz Priloga III. Dijela 1. Uredbe,
- područja očuvanja značajna za vrste i stanišne tipove – POVS iz Priloga III. Dijela 2. Uredbe,
- vjerojatna područja očuvanja značajna za vrste i stanišne tipove (vPOVS) iz Priloga III. Dijela 3. Uredbe i
- posebna područja očuvanja značajna za vrste i stanišne tipove (PPOVS) iz Priloga III. Dijela 4. Uredbe.

Za upravljanje područjima ekološke mreže, temeljem Zakona o zaštiti prirode („Narodne novine“ broj 80/13, 15/18, 14/19, 127/19) nadležne su javne ustanove za upravljanje nacionalnim parkom ili parkom prirode te javne ustanove za upravljanje ostalim zaštićenim područjima i/ili drugim zaštićenim dijelovima prirode (JU). Uredbom o ekološkoj mreži i nadležnostima javnih ustanova za upravljanje područjima ekološke mreže („Narodne novine“ broj 80/19) utvrđena je nadležnost javnih ustanova koje upravljaju zaštićenim područjima i područjima ekološke mreže za upravljanje i donošenje planova upravljanja ekološkom mrežom.

Na području Općine Legrad prema Prilogu III. Dijelu 1. Uredbe nalazi se **područje očuvanja značajno za ptice (POP)** površine 1525,15 ha<sup>11</sup>:

- **Gornji tok Drave (HR1000014)** koje se proteže uz sami tok Rijeke Drave i uključuje jezero Jegnežde i Šodericu.

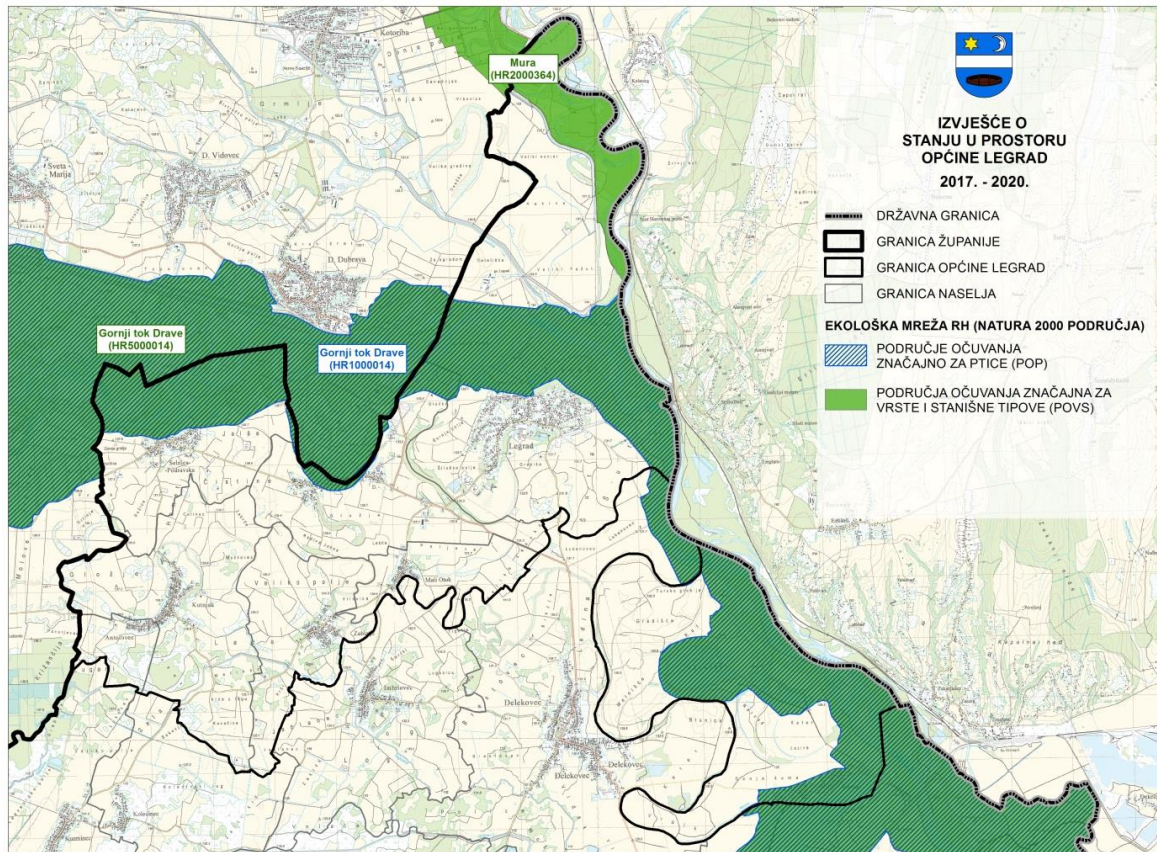
Prema Prilogu III. Dijela 2. Uredbe na području Općine Legrad nalaze se i **područja očuvanja značajna za vrste i stanišne tipove (POVS)** sa površinom 1791,26 ha<sup>12</sup>:

- **Mura (HR2000364)** koje se proteže u sjevernom dijelu općine uz tok rijeke Mure i samu državnu granicu i
- **Gornji tok Drave (HR5000014)** koje se proteže uz sami tok Rijeke Drave i uključuje jezero Jegnežde i Šodericu.

U tijeku je trenutno projekt „Razvoj okvira za upravljanje ekološkom mrežom Natura 2000“, projekt u suradnji Javne ustanove, Ministarstva gospodarstva i održivog razvoja i Hrvatske agencije za okoliš i prirodu. Projekt je započeo 14.9.2017. godine i trajat će do 31.12.2022. i kroz njega će se izraditi planovi upravljanja za Natura 2000 područja i zaštićena područja koja se nalaze unutar njihovih granica (za Općinu Legrad je značajan plan upravljanja pod šifrom PU 007 (za HR5000014 Gornji tok Drave, HR1000014 Gornji tok Drave i HR2000364 Mura, za zaštićena područja PR Veliki Pažut i dio Regionalnog parka Mura-Drava).

<sup>11</sup> Zavod za prostorno uređenje KKŽ prema podacima Bioportala

<sup>12</sup> Zavod za prostorno uređenje KKŽ prema podacima Bioportala



Slika 57.: Ekološka mreža RH (Natura 2000 područja)

Izvor: Zavod za prostorno uređenje Koprivničko-križevačke županije prema podacima s Bioprtala Ministarstva gospodarstva i održivog razvoja, Zavoda za zaštitu okoliša i prirode, [https://www.dropbox.com/sh/a6284v7gn3n4x8h/AAAvj\\_ZDad7cOUqkLawlI6xSa?dl=0](https://www.dropbox.com/sh/a6284v7gn3n4x8h/AAAvj_ZDad7cOUqkLawlI6xSa?dl=0), ožujak 2021.

Osnovni način upravljanja područjem ekološke mreže je provođenje mjera očuvanja za ciljne vrste i stanišne tipove. One se ugrađuju u planove upravljanja područjima ekološke mreže kao i sektorske planove gospodarenja prirodnim dobrima. U svrhu upravljanja područjima ekološke mreže donesen je *Pravilnik o ciljevima očuvanja i mjerama očuvanja ciljnih vrsta ptica u područjima ekološke mreže* („Narodne novine“ broj 25/20 i 38/20 – ispr.), dok je u izradi pravilnik koji definira ciljeve i mjere za očuvanje ostalih vrsta i stanišnih tipova za svako područje ekološke mreže.

**Područje očuvanja značajno za ptice (POP) Gornji tok Drave (HR1000014)**

Tablica 58.: Dio 1. - Područje očuvanja značajno za ptice (POP) Gornji tok Drave

| Identifikacijski broj područja | Naziv područja   | Kategorija za ciljnu vrstu | Znanstveni naziv vrste    | Hrvatski naziv vrste | Status (G = gnjezdarica; P = preletnica; Z = zimovalica) |   |   |
|--------------------------------|------------------|----------------------------|---------------------------|----------------------|--|---|---|
|                                |                  |                            |                           |                      | G  | P | Z |
| HR1000014                      | Gornji tok Drave | 2                          | <i>Actitis hypoleucos</i> | mala prutka          | G  |   |   |
|                                |                  | 1                          | <i>Alcedo atthis</i>      | vodomar              | G  |   |   |
|                                |                  | 2                          | <i>Anas strepera</i>      | patka kreketaljka    | G  |   |   |
|                                |                  | 1                          | <i>Ardea purpurea</i>     | čaplja danguba       |  | P |   |
|                                |                  | 1                          | <i>Botaurus stellaris</i> | bukavac              | G  | P | Z |

|   |   |                      |   |   |   |
|---|---|----------------------|---|---|---|
| 1 | <i>Casmerodius albus</i>  | velika bijela čaplja |   | P | Z |
| 1 | <i>Ciconia ciconia</i>  | roda                 | G |   |   |
| 1 | <i>Ciconia nigra</i>  | crna roda            | G |   |   |
| 1 | <i>Circus cyaneus</i>   | eja strnjarija       |   |   | Z |
| 1 | <i>Dendrocopos medius</i>   | crvenoglavi djetlić  | G |   |   |
| 1 | <i>Dryocopus martius</i>  | crna žuna            | G |   |   |
| 1 | <i>Egretta garzetta</i>   | mala bijela čaplja   |   | P |   |
| 1 | <i>Falco columbarius</i>  | mali sokol           |   |   | Z |
| 1 | <i>Ficedula albicollis</i>  | bjelovrata muharica  | G |   |   |
| 1 | <i>Haliaeetus albicilla</i>   | štekavac             | G |   |   |
| 1 | <i>Ixobrychus minutus</i>   | čapljica voljak      | G | P |   |
| 1 | <i>Luscinia svecica</i>   | modrovoljka          | G | P |   |
| 1 | <i>Nycticorax nycticorax</i>  | gak                  |   | P |   |
| 1 | <i>Pernis apivorus</i>  | škanjac osaš         | G |   |   |
| 1 | <i>Phalacrocorax pygmeus</i>  | mali vranac          |   |   | Z |
| 1 | <i>Picus canus</i>  | siva žuna            | G |   |   |
| 2 | <i>Riparia riparia</i>  | bregunica            | G |   |   |
| 1 | <i>Sterna albifrons</i>   | mala čigra           | G |   |   |
| 1 | <i>Sterna hirundo</i>   | crvenokljuna čigra   | G |   |   |
| 1 | <i>Sylvia nisoria</i>   | pjegava grmuša       | G |   |   |
| 2 | <b>značajne negnijezdeće (selidbene) populacije ptica</b> (patka lastarka <i>Anas acuta</i> , kržulja <i>Anas crecca</i> , zviždara <i>Anas penelope</i> , divlja patka <i>Anas platyrhynchos</i> , patka pupčanica <i>Anas querquedula</i> , patka kreketaljka <i>Anas strepera</i> , glavata patka <i>Aythya ferina</i> , krunata patka <i>Aythya fuligula</i> , patka batoglavica <i>Bucephala clangula</i> , crvenokljuni labud <i>Cygnus olor</i> , liska <i>Fulica atra</i> , patka gogoljica <i>Netta rufina</i> , kokošica <i>Rallus aquaticus</i> , vivak <i>Vanellus vanellus</i> ) |                      |   |   |   |

Izvor: Uredba o ekološkoj mreži i nadležnostima javnih ustanova za upravljanje područjima ekološke mreže („Narodne novine“ broj 80/19)



**Tablica 59.: Ciljevi očuvanja i mjere očuvanja ciljanih vrsta ptica za područje ekološke mreže Gornji tok Drave (HR1000014)**

| Znanstveni naziv vrste    | Hrvatski naziv vrste | Cilj očuvanja  | Mjere očuvanja   |
|---------------------------|----------------------|--|--|
| <i>Actitis hypoleucos</i> | mala prutka          | Očuvana populacija i pogodna staništa (riječni sprudovi, otoci i obale) za održanje gnijezdeće populacije od 180-210 p.                                    | održavati povoljni hidrološki režim za očuvanje staništa za gniježđenje; očuvati povoljnu strukturu i konfiguraciju obale vodotoka te dopustiti prirodne procese, uključujući eroziju; osigurati dovoljnu površinu riječnih otoka za gniježđenje ciljane populacije;   |
| <i>Alcedo atthis</i>      | vodomar              | Očuvana populacija i staništa (riječne obale, područja uz spore tekućice i stajaće vode) za održanje gnijezdeće populacije od 35-50 p.                     | na vodotocima očuvati strme i okomite dijelove obale bez vegetacije, pogodne za izradu rupa za gniježđenje; na područjima na kojima je zabilježena prisutnost vodomara zadržati što više vegetacije u koritu i na obalama vodotoka, a radove uklanjanja drveća i šiblja provoditi samo ukoliko je protočnost vodotoka narušena na način da predstavlja opasnost za zdravlje i imovinu ljudi i to u razdoblju od 1. rujna do 31. siječnja te ne provoditi istodobno na obje strane obale, već naizmjenično;   |
| <i>Anas strepera</i>      | patka kreketaljka    | Očuvana populacija i staništa (vode s bogatom močvarnom vegetacijom - naročito riječni rukavci) za održanje gnijezdeće populacije od 2-3 p.                | očuvati povoljne stanišne uvjete vodenih i močvarnih staništa; košnju obalne vegetacije (u pojasu od 20 m od obale) stajačica i tekućica obavljati izvan sezone gniježđenja od 15. kolovoza do 15. travnja, izuzev hranidbenih linija koje je potrebno održavati tijekom cijele vegetacijske sezone i to na način da se ne uništavaju gnijezda čigri;  |
| <i>Ardea purpurea</i>     | čaplja danguba       | Očuvana populacija i pogodna staništa (močvare s tršćacima) za održanje značajne preletničke populacije  | očuvati povoljni hidrološki režim i stanišne uvjete močvarnih staništa;  |
| <i>Botaurus stellaris</i> | bukavac              | Očuvana populacija i staništa (močvare s tršćacima) za održanje značajne preletničke i zimujuće populacije   | očuvati povoljni hidrološki režim i stanišne uvjete močvarnih staništa;  |
| <i>Botaurus stellaris</i> | bukavac              | Očuvana populacija i staništa (močvare s tršćacima) za održanje gnijezdeće populacije od 1-2 pjevajuća mužjaka   | očuvati povoljni hidrološki režim i stanišne uvjete močvarnih staništa;  |
| <i>Casmerodius albus</i>  | velika bijela čaplja | Očuvana populacija i pogodna staništa (vodena staništa s dostatnom vodenom i močvarnom vegetacijom) za održanje značajne preletničke i zimujuće populacije | očuvati povoljni hidrološki režim i stanišne uvjete močvarnih staništa;  |
| <i>Ciconia ciconia</i>    | roda                 | Očuvana populacija i staništa (otvoreni travnjaci, mozaične poljoprivredne površine, močvarna staništa) za održanje gnijezdeće populacije od 20-30 p.      | očuvati povoljne stanišne uvjete kroz dobrovoljne mjere za korisnike zemljišta sufinancirane sredstvima Europske unije; provesti zaštitne mjere na stupovima s gnijezdima protiv stradanja ptica od strujnog udara; elektroenergetsku infrastrukturu planirati, obnavljati i graditi na način da se spriječe kolizije ptica na visokonaponskim (VN) dalekovodima i elektrokucije ptica na srednjenaponskim (SN) dalekovodima; na dionicama postojećih dalekovoda te na stupnim mjestima na kojima se utvrdi povećani rizik ili stradanja od kolizije i/ili elektrokucije provesti tehničke mjere sprečavanja daljnjih stradanja ptica; |

|                           |                     |   |  |
|---------------------------|---------------------|---|--|
| <i>Ciconia nigra</i>      | crna roda           | Očuvana populacija i staništa (stare šume s močvarnim staništima) za održanje gnijezdeće populacije od 4-6 p.                         | oko evidentiranih gnijezda provoditi monitoring u razdoblju od 1. travnja do 31. svibnja; tijekom razdoblja monitoringa osigurati mir u zoni od 100 m oko svih evidentiranih gnijezda; po utvrđivanju aktivnog gnijezda, u zoni od 100 m oko stabla na kojem se nalazi gnijezdo, osigurati mir i ne provoditi nikakve radove do 15. kolovoza iste godine; u hrastovim šumama očuvati povoljni udio sastojina starijih od 80 godina; elektroenergetsku infrastrukturu planirati, obnavljati i graditi na način da se spriječe kolizije ptica na visokonaponskim (VN) dalekovodima i elektroekucije ptica na srednjenaponskim (SN) dalekovodima; na dionicama postojećih dalekovoda te na stupnim mjestima na kojima se utvrdi povećani rizik ili stradavanja od kolizije i/ili elektroekucije provesti tehničke mjere sprečavanja daljnjih stradavanja ptica; |
| <i>Circus cyaneus</i>     | eja strnjarija      | Očuvana populacija i staništa (otvoreni travnjaci, otvorena mozaična staništa) za održanje značajne zimujuće populacije               | očuvati povoljne stanišne uvjete kroz dobrovoljne mjere za korisnike zemljišta sufinancirane sredstvima Europske unije; po potrebi provesti kontrolirano paljenje i /ili krčenje (čišćenje) prezaraslih travnjačkih površina; elektroenergetsku infrastrukturu planirati, obnavljati i graditi na način da se spriječe kolizije ptica na visokonaponskim (VN) dalekovodima i elektroekucije ptica na srednjenaponskim (SN) dalekovodima; na dionicama postojećih dalekovoda te na stupnim mjestima na kojima se utvrdi povećani rizik ili stradavanja od kolizije i/ili elektroekucije provesti tehničke mjere sprečavanja daljnjih stradavanja ptica;   |
| <i>Dendrocopos medius</i> | crvenoglavi djetlić | Očuvana populacija i hrastove šume za održanje gnijezdeće populacije od 100-150 p.  | u hrastovim šumama očuvati povoljni udio sastojina starijih od 80 godina; šumske površine u raznodobnom gospodarenju te jednodobnom gospodarenju starije od 80 godina (hrast) moraju sadržavati najmanje 10 m <sup>3</sup> /ha suhe drvne mase, a prilikom doznake obavezno ostavljati stabla s dupljama u kojima se gnijezde ptice dupljašice; u šumi ostavljati što više voćkarica za gniježđenje djetlovki;   |
| <i>Dryocopus martius</i>  | crna žuna           | Očuvana populacija i pogodna struktura šume za održanje gnijezdeće populacije od 3-5 p.   | u hrastovim šumama očuvati povoljni udio sastojina starijih od 80 godina; šumske površine u raznodobnom gospodarenju te jednodobnom gospodarenju starije od 80 godina (hrast) moraju sadržavati najmanje 10 m <sup>3</sup> /ha suhe drvne mase, a prilikom doznake obavezno ostavljati stabla s dupljama u kojima se gnijezde ptice dupljašice; u šumi ostavljati što više voćkarica za gniježđenje djetlovki;   |
| <i>Egretta garzetta</i>   | mala bijela čaplja  | Očuvana populacija i pogodna staništa (vodena staništa s dostatnom močvarnom vegetacijom) za održanje značajne preletničke populacije | očuvati povoljni hidrološki režim i stanišne uvjete močvarnih staništa;  |
| <i>Falco columbarius</i>  | mali sokol          | Očuvana populacija i staništa (mozaična staništa s ekstenzivnom poljoprivredom) za održanje značajne zimujuće populacije              | očuvati povoljne stanišne uvjete kroz dobrovoljne mjere za korisnike zemljišta sufinancirane sredstvima Europske unije; elektroenergetsku infrastrukturu planirati, obnavljati i graditi na način da se spriječe kolizije ptica na visokonaponskim (VN) dalekovodima i elektroekucije ptica na srednjenaponskim (SN) dalekovodima; na dionicama postojećih dalekovoda te na stupnim mjestima na kojima se utvrdi povećani rizik ili stradavanja od kolizije i/ili elektroekucije provesti tehničke mjere sprečavanja daljnjih stradavanja ptica;   |

|                              |                     |   |   |
|------------------------------|---------------------|---|---|
| <i>Ficedula albicollis</i>   | bjelovrata muharica | Očuvana populacija i pogodna struktura šuma za održanje gnijezdeće populacije od 400-1200 p.  | u hrastovim šumama očuvati povoljni udio sastojina starijih od 80 godina; šumske površine u raznodobnom gospodarenju te jednodobnom gospodarenju starije od 80 godina (hrast) moraju sadržavati najmanje 10 m <sup>3</sup> /ha suhe drvene mase, a prilikom doznake obavezno ostavljati stabla s dupljama u kojima se gnijezde ptice dupljašice; u šumi ostavljati što više voćkarica za gniježđenje djetlovki;   |
| <i>Haliaeetus albicilla</i>  | štekavac            | Očuvana populacija i staništa (stare šume, vodena staništa) za održanje gnijezdeće populacije od 5-8 p.                               | oko evidentiranih gnijezda štekavca provoditi monitoring u razdoblju od 1. siječnja do 31. ožujka; tijekom razdoblja monitoringa osigurati mir u zoni od 100 m oko svih evidentiranih gnijezda štekavca; po utvrđivanju aktivnog gnijezda, u zoni od 100 m oko stabla na kojem se gnijezdo štekavca nalazi, osigurati mir i ne provoditi nikakve radove do 30. lipnja iste godine; obnovu šume u zoni od 100 m oko stabla na kojem se nalazi gnijezdo štekavca provoditi nakon što je gnijezdo neaktivno pet godina, a ako se gnijezdo nalazi u sastojinama starijim od 140 godina, obnovu na cijeloj površini provoditi nakon utvrđenog postojanja alternativnog gnijezda; u hrastovim šumama očuvati povoljni udio sastojina starijih od 80 godina; čuvati povoljni hidrološki režim i stanišne uvjete močvarnih staništa; elektroenergetsku infrastrukturu planirati, obnavljati i graditi na način da se spriječe kolizije ptica na visokonaponskim (VN) dalekovodima i elektrokucije ptica na srednjenaponskim (SN) dalekovodima; na dionicama postojećih dalekovoda te na stupnim mjestima na kojima se utvrdi povećani rizik ili stradanja od kolizije i/ili elektrokucije provesti tehničke mjere sprečavanja daljnjih stradanja ptica; |
| <i>Ixobrychus minutus</i>    | čapljica voljak     | Očuvana populacija i staništa (močvare s tršćacima) za održanje gnijezdeće populacije od 15-30 p.                                     | očuvati povoljni hidrološki režim i stanišne uvjete močvarnih staništa;   |
| <i>Ixobrychus minutus</i>    | čapljica voljak     | Očuvana populacija i staništa (močvare s tršćacima) za održanje značajne preletničke populacije                                       | očuvati povoljni hidrološki režim i stanišne uvjete močvarnih staništa;   |
| <i>Luscinia svecica</i>      | modrovoljka         | Očuvana populacija i staništa (močvarna vegetacija uz vode, naročito tršćaci) za održanje gnijezdeće populacije od 10-35 p.           | očuvati povoljni hidrološki režim i stanišne uvjete močvarnih staništa;   |
| <i>Luscinia svecica</i>      | modrovoljka         | Očuvana populacija i staništa (močvarna vegetacija uz vode, naročito tršćaci) za održanje značajne preletničke populacije             | očuvati povoljni hidrološki režim i stanišne uvjete močvarnih staništa;   |
| <i>Nycticorax nycticorax</i> | gak                 | Očuvana populacija i pogodna staništa (vodena staništa s dostatnom močvarnom vegetacijom) za održanje značajne preletničke populacije | očuvati povoljni hidrološki režim i stanišne uvjete močvarnih staništa;   |

|  |                    |  |  |
|--|--------------------|--|--|
| <i>Pernis apivorus</i>   | škanjac osaš       | Očuvana populacija i pogodna struktura šuma za održanje gnijezdeće populacije od 2-3 p.  | u hrastovim šumama očuvati povoljni udio sastojina starijih od 80 godina; elektroenergetsku infrastrukturu planirati, obnavljati i graditi na način da se spriječe kolizije ptica na visokonaponskim (VN) dalekovodima i elektrokcije ptica na srednjenaponskim (SN) dalekovodima; na dionicama postojećih dalekovoda te na stupnim mjestima na kojima se utvrdi povećani rizik ili stradavanja od kolizije i/ili elektrokcije provesti tehničke mjere sprečavanja daljnjih stradavanja ptica; |
| <i>Phalacrocorax pygmaeus</i>  | mali vranac        | Očuvana populacija i staništa (veće vodene površine) za održanje značajne zimujuće populacije  | očuvati povoljni hidrološki režim i stanišne uvjete;   |
| <i>Picus canus</i>   | siva žuna          | Očuvana populacija i pogodna struktura šume za održanje gnijezdeće populacije od 7-12 p.   | u hrastovim šumama očuvati povoljni udio sastojina starijih od 80 godina; šumske površine u raznodobnom gospodarenju te jednodobnom gospodarenju starije od 80 godina (hrast) moraju sadržavati najmanje 10 m <sup>3</sup> /ha suhe drvene mase, a prilikom doznake obavezno ostavljati stabla s dupljama u kojima se gnijezde ptice dupljašice; u šumi ostavljati što više voćkarica za gniježđenje djetlovki;  |
| <i>Riparia riparia</i>   | bregunica          | Očuvana staništa (prvenstveno strme odronjene riječne obale) za održanje gnijezdeće populacije od 300-2400 p.  | održavati povoljni hidrološki režim za očuvanje staništa za gniježđenje; očuvati povoljnu strukturu i konfiguraciju obale vodotoka te dopustiti prirodne procese, uključujući eroziju;   |
| <i>Sterna albifrons</i>  | mala čigra         | Očuvana populacija i staništa (šljunčani i pješčani riječni otoci i sprudovi; otoci na šljunčarama) za održanje značajne gnijezdeće populacije   | održavati povoljni hidrološki režim za očuvanje staništa za gniježđenje; očuvati povoljnu strukturu i konfiguraciju obale vodotoka te dopustiti prirodne procese, uključujući eroziju; osigurati dovoljnu površinu riječnih otoka za gniježđenje ciljne populacije; ne posjećivati gnijezdilišne otoke u razdoblju gniježđenja od 20. travnja do 31. srpnja;   |
| <i>Sterna hirundo</i>  | crvenokljuna čigra | Očuvana populacija i pogodna staništa (šljunčani i pješčani riječni otoci i sprudovi; otoci na šljunčarama) za održanje gnijezdeće populacije od 60-80 p.  | održavati povoljni hidrološki režim za očuvanje staništa za gniježđenje; očuvati povoljnu strukturu i konfiguraciju obale vodotoka te dopustiti prirodne procese, uključujući eroziju; osigurati dovoljnu površinu riječnih otoka za gniježđenje ciljne populacije;  |
| <i>Sylvia nisoria</i>  | pegava grmuša      | Očuvana populacija i otvorena mozaična staništa za održanje gnijezdeće populacije od 60-100 p.   | očuvati povoljne stanišne uvjete kroz dobrovoljne mjere za korisnike zemljišta sufinancirane sredstvima Europske unije;  |
| značajne negnijezdeće (selidbene) populacije ptica (patka lastarka <i>Anas acuta</i> , kržulja <i>Anas crecca</i> , zviždara <i>Anas penelope</i> , divlja patka <i>Anas platyrhynchos</i> , patka pupčanica <i>Anas querquedula</i> , patka kreketaljka <i>Anas strepera</i> , glavata patka <i>Aythya ferina</i> , krunata patka <i>Aythya fuligula</i> , patka batoglavica <i>Bucephala clangula</i> , crvenokljuni labud <i>Cygnus olor</i> , liska <i>Fulica atra</i> , patka gogoljica <i>Netta rufina</i> , kokošica <i>Rallus aquaticus</i> , vivak <i>Vanellus vanellus</i> ) |                    | Očuvana populacija i pogodna staništa za ptice močvarice tijekom preleta i zimovanja (vodena staništa s dostatnom vodenom i močvarnom vegetacijom, pličine) za održanje značajne brojnosti preletničkih i/ili zimujućih populacija i to ukupne brojnosti jedinki ptica močvarica kao i brojnost onih vrsta koje na području redovito obitavaju s >1% nacionalne populacije ili >2000 jedinki | očuvati povoljne stanišne uvjete vodenih i močvarnih staništa;   |

Izvor: Prilog I. Pravilnika o ciljevima očuvanja i mjerama očuvanja ciljnih vrsta ptica u područjima ekološke mreže („Narodne novine“ broj 25/20 i 38/20 – ispr.)



**Područja očuvanja značajna za vrste i stanišne tipove (POVS) Mura (HR2000364)**

**Tablica 60.: Dio 2. – Područja očuvanja značajna za vrste i stanišne tipove (POVS) Mura**

| Identifikacijski broj područja | Naziv područja  | Kategorija za ciljnu vrstu/stanišni tip | Hrvatski naziv vrste/hrvatski naziv staništa   | Znanstveni naziv vrste/Šifra stanišnog tipa |
|--------------------------------|---|---|--|---|
| HR2000364                      | Mura  | 1                                       | rogati regoč   | <i>Ophiogomphus cecilia</i>                 |
|                                |   | 1                                       | piškur   | <i>Misgurnus fossilis</i>                   |
|                                |   | 1                                       | mali vretenac  | <i>Zingel streber</i>                       |
|                                |   | 1                                       | crveni mukač   | <i>Bombina bombina</i>                      |
|                                |   | 1                                       | barska kornjača  | <i>Emys orbicularis</i>                     |
|                                |   | 1                                       | širokouhi mračnjak   | <i>Barbastella barbastellus</i>             |
|                                |   | 1                                       | velikouhi šišmiš   | <i>Myotis bechsteini</i>                    |
|                                |   | 1                                       | dabar  | <i>Castor fiber</i>                         |
|                                |   | 1                                       | vidra  | <i>Lutra lutra</i>                          |
|                                |   | 1                                       | crnka  | <i>Umbra krameri</i>                        |
|                                |   | 1                                       | istočna vodendjevojčica  | <i>Coenagrion ornatum</i>                   |
|                                |   | 1                                       |  | <i>Anisus vorticulus</i>                    |
|                                |   | 1                                       | vijun  | <i>Cobitis elongatoides</i>                 |
|                                |   | 1                                       | bjeloperajna krkuš   | <i>Romanogobio vladkovi</i>                 |
|                                |   | 1                                       | Keslerova krkuš  | <i>Romanogobio kessleri</i>                 |
|                                |   | 1                                       | tankorepa krkuš  | <i>Romanogobio uranoscopis</i>              |
|                                |   | 1                                       |  | <i>Cucujus cinnaberinus</i>                 |
|                                |   | 1                                       | Prirodne eutrofne vode s vegetacijom <i>Hydrocharition</i> ili <i>Magnopotamion</i>    | 3150  |
|                                |   | 1                                       | Aluvijalne šume ( <i>Alno-Padion</i> , <i>Alnion incanae</i> , <i>Salicion albae</i> ) | 91E0*                                       |
|                                |   | 1                                       | Nizinske košarice ( <i>Alopecurus pratensis</i> , <i>Sanguisorba officinalis</i> )     | 6510  |
| 1                              | Subatlantske i srednjoeuropske hrastove i hrastovo-grabove šume <i>Carpinion betuli</i> | 9160                                    |  |   |

Izvor: Uredba o ekološkoj mreži i nadležnostima javnih ustanova za upravljanje područjima ekološke mreže („Narodne novine“ broj 80/19)

**Područja očuvanja značajna za vrste i stanišne tipove (POVS) Gornji tok Drave (HR5000014)**

**Tablica 61.: Dio 2. – Područja očuvanja značajna za vrste i stanišne tipove (POVS) Gornji tok Drave**

| Identifikacijski broj područja | Naziv područja   | Kategorija za ciljnu vrstu/stanišni tip | Hrvatski naziv vrste/hrvatski naziv staništa | Znanstveni naziv vrste/Šifra stanišnog tipa |
|--------------------------------|------------------|---|--|---|
| HR5000014                      | Gornji tok Drave | 1                                       | rogati regoč                                 | <i>Ophiogomphus cecilia</i>                 |
|                                |                  | 1                                       | veliki tresetar                              | <i>Leucorhinia pectoralis</i>               |
|                                |                  | 1                                       | kiseličin vatreni plavac                     | <i>Lycaena dispar</i>                       |
|                                |                  | 1                                       | jelenak                                      | <i>Lucanus cervus</i>                       |
|                                |                  | 1                                       | hrastova strizibuba                          | <i>Cerambyx cerdo</i>                       |

|  |   |   |                                  |
|--|---|---|----------------------------------|
|  | 1 | bolen   | <i>Aspius aspius</i>             |
|  | 1 | piškur  | <i>Misgurnus fossilis</i>        |
|  | 1 | prugasti balavac  | <i>Gymnocephalus schraetser</i>  |
|  | 1 | veliki vretenac   | <i>Zingel zingel</i>             |
|  | 1 | mali vretenac   | <i>Zingel streber</i>            |
|  | 1 | crveni mukač  | <i>Bombina bombina</i>           |
|  | 1 | barska kornjača   | <i>Emys orbicularis</i>          |
|  | 1 | širokouhi mračnjak  | <i>Barbastella barbastellus</i>  |
|  | 1 | velikouhi šišmiš  | <i>Myotis bechsteini</i>         |
|  | 1 | dabar   | <i>Castor fiber</i>              |
|  | 1 | vidra   | <i>Lutra lutra</i>               |
|  | 1 | veliki panonski vodenjak  | <i>Triturus dobrogicus</i>       |
|  | 1 | veliki vodenjak   | <i>Triturus carnifex</i>         |
|  | 1 | crnka   | <i>Umbra krameri</i>             |
|  | 1 | sabljarka   | <i>Pelecus cultratus</i>         |
|  | 1 | Balonijev balavac   | <i>Gymnocephalus baloni</i>      |
|  | 1 | istočna vodendjevojčica   | <i>Coenagrion ornatum</i>        |
|  | 1 | zlatni vijun  | <i>Sabanejewia balcanica</i>     |
|  | 1 | bjeloperajna krkušica   | <i>Romanogobio vladkovi</i>      |
|  | 1 | gavčica   | <i>Rhodeus amarus</i>            |
|  | 1 | plotica   | <i>Rutilus virgo</i>             |
|  | 1 | mala svibanjska riđa  | <i>Euphydrys maturna</i>         |
|  | 1 | danja medonjica   | <i>Euplagia quadripunctaria*</i> |
|  | 1 |   | <i>Cucujus cinnaberinus</i>      |
|  | 1 | Subatlantske i srednjoeuropske hrastove i hrastovo-grabove šume <i>Carpinion betuli</i>   | 9160                             |
|  | 1 | Obale planinskih rijeka s <i>Myricaria germanica</i>  | 3230                             |
|  | 1 | Rijeke s muljevitim obalama obraslim s <i>Chenopodium rubri</i> p.p. i <i>Bidention</i> p.p.  | 3270                             |
|  | 1 | Prirodne eutrofne vode s vegetacijom <i>Hydrocharition</i> ili <i>Magnopotamion</i>   | 3150                             |
|  | 1 | Aluvijalne šume ( <i>Alno-Padion</i> , <i>Alnion incanae</i> , <i>Salicion albae</i> )  | 91E0*                            |
|  | 1 | Nizinske košarice ( <i>Alopecurus pratensis</i> , <i>Sanguisorba officinalis</i> )  | 6510                             |
|  | 1 | Poplavne miješane šume <i>Quercus robur</i> , <i>Ulmus laevis</i> , <i>Ulmus minor</i> , <i>Fraxinus excelsior</i> ili <i>Fraxinus angustifolia</i> | 91F0                             |
|  | 1 | Amfibijska staništa <i>Isoeto-Nanojuncetea</i>  | 3130                             |

Izvor: Uredba o ekološkoj mreži i nadležnostima javnih ustanova za upravljanje područjima ekološke mreže („Narodne novine“ broj 80/19)

## **UNESCO MAB Prekogranični rezervat biosfere Mura-Drava-Dunav**

Prekogranični rezervat biosfere Mura-Drava-Dunav proglašen je 11. srpnja 2012. godine na 24. sjednici Međunarodnog koordinacijskog Vijeća Programa zaštite i znanstvenog istraživanja u službi čovjeka pod nazivom „Čovjek i biosfera“ (Man and Biosphere, MAB). Područje su zajedno nominirale Republika Hrvatska i Republika Mađarska nakon što su 17. rujna 2009. godine potpisale Zajedničku izjavu o uspostavi hrvatsko-mađarskog prekograničnog Rezervata biosfere Mura-Drava-Dunav.



Kao preduvjet za nominaciju rezervata između Republike Hrvatske i Republike Mađarske, Republika Hrvatska u veljači 2011. godine proglasila Regionalni park Mura-Drava.

Rezervat biosfere Mura-Drava-Dunav obuhvaća cijeli tok Mure, Drave i Dunava (uključuje i Park prirode Kopački rit) na području Republike Hrvatske.

### **Slika 58.: Skica funkcioniranja biosfernih rezervata**

Izvor: UNESCO, <https://en.unesco.org/biosphere/about>, ožujak 2021.

Rezervati biosfere uključuju lokalnu zajednicu i sve zainteresirane dionike u planiranje i upravljanje, a integriraju tri glavne "funkcije":

- očuvanje bioraznolikosti i kulturne raznolikosti,
- gospodarski razvoj koji je socio-kulturno i ekološki održiv,
- logistička podrška, podloga razvoju kroz istraživanje, praćenje, obrazovanje i osposobljavanje.

Te se tri funkcije provode kroz tri glavne zone rezervata, a to su:

- područje jezgre (core area) koje je zakonom zaštićeno i sadrži ekološki najvrjednija područja te je namijenjeno znanstvenim istraživanjima i praćenju stanja;
- utjecajno područje (buffer zones) koje okružuje područje jezgre, štiti jezgru od nepovoljnih utjecaja te se u tom području mogu odvijati samo aktivnosti koje su usklađene s ciljevima zaštite (npr. održivi turizam, poljoprivredno i šumsko gospodarenje uz primjenu mjera zaštite);
- prijelazno područje (transition area) koje čine pretežno naseljena područja u kojima se provode edukacijske aktivnosti i promiče održivi razvoj u sklopu gospodarskog razvoja.

U promatranom razdoblju provodili su se ili su još uvijek u tijeku projekti čiji je partner Javna ustanova za upravljanje zaštićenim dijelovima prirode na području Koprivničko-križevačke županije, a vezani su uz biosferni rezervat:

- projekt „**Transboundary Management Programme for the planned 5 country Biosphere Reserve “Mura-Drava-Danube“**“, akronim: coop MDD, započeo je 1.1.2017. i trajao je do 30.6.2019., a na području Općine Legrad uspostavljena je prva „Škola uz rijeku Koprivničko-križevačke županije“ u blizini Halasz Csarde te su postavljeni vidikovac/promatračnica/sjenica, klupe, informativno-edukativne table, izrađene su brošure, nabavljena oprema i izrađen je Lokalni akcijski plan za edukaciju u „Školi uz rijeku KKŽ“.



Slika 59.: "Škola uz rijeku Koprivničko-križevačke županije" u blizini Halasz Csarde

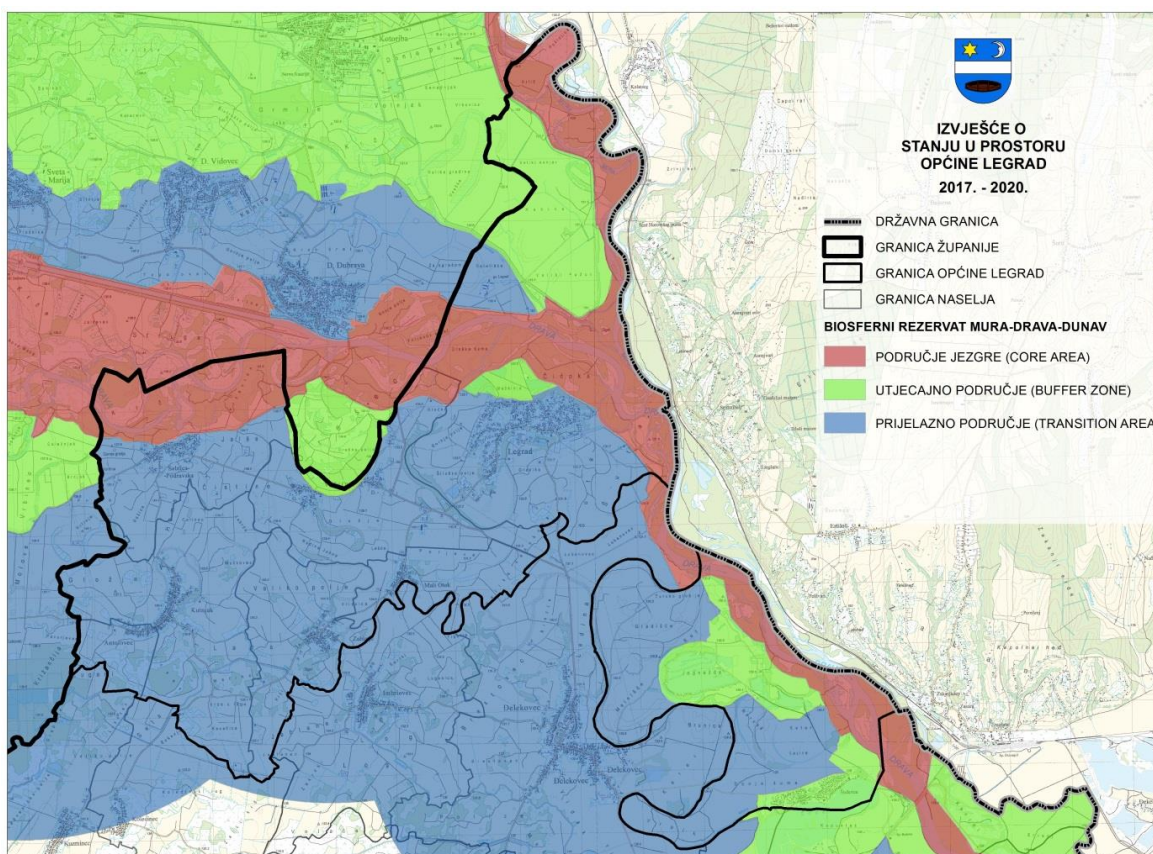
Izvor: Zavod za prostorno uređenje Koprivničko-križevačke županije, svibanj 2021.

- projekt „**Promicanje održivog razvoja prirodne baštine Općine Legrad**“ u kojem je uz Javnu ustanovu, partner Općina Legrad i PORA Razvojna agencija Koprivničko-križevačke županije. Projekt je započeo 1.2.2017. i trajat će do 31.5.2021. godine. U sklopu projekta izgrađena su 2 vidikovca/promatračnice na jezeru Šoderica, izrađena je Studija valorizacije prirodnih vrijednosti područja Šoderice, osposobljena su 3 interpretatora prirodne baštine i 3 turistička vodiča za područje Regionalnog parka Mura-Drava i Prekograničnog rezervata biosfere Mura-Drava-Dunav postavljeni edukativno-informativni sadržaji uz izgrađenu poučnu stazu/šetnicu (dio je za slijepce i slabovidne osobe), te su izrađeni edukativni materijali za različite dobne skupine posjetitelja
- projekt „**Development and Protection of the Transboundary Biosphere Reserve Mura-Drava-Danube**“, akronim: RIVERSIDE je projekt koji nastoji prekograničnom suradnjom omogućiti ostvarivanje usklađenog razvoja i zaštitu Prekograničnog rezervata biosfere Mura-Drava-Dunav, očuvanje Natura 2000 vrsta i staništa, te podići svijest javnosti o važnosti očuvanja ovog značajnog prekograničnog zaštićenog područja. Projekt je započeo 1.9.2020. i trajat će do 31.8.2022. godine. Kroz projekt se planira obnova već postojećih promatračnica/vidikovaca i informativno-edukativnih sadržaja, izrada i postava novih informativno-edukativnih sadržaja, kupnja opreme potrebne za obradu podataka dobivenih istraživanjima, izrada studije o bioraznolikosti Prekograničnog rezervata biosfere Mura-Drava-Dunav, RP Mura-Drava i valorizacija Natura 2000 vrsta u tom području, osnivanje suradničkog vijeća za područje Prekograničnog rezervata biosfere Mura-Drava-Dunav u KKŽ radi bolje suradnje s dionicima u tom zaštićenom području i izrada raznih edukativno-promotivnih materijala radi promocije bioraznolikosti tog zaštićenog područja.
- projekt „**Resilient riparian forests as ecological corridors in the Mura-Drava-Danube Biosphere Reserve**, akronim: REFOCUS, ima za cilj potaknuti obnovu i održivo gospodarenje poplavnim šumama. REFOCUS ima za cilj suprotstaviti se propadanju poplavnih šuma gradeći otpornost ovih šuma na način da pruži nove metode uzgajanja šuma za gospodarenje i zaštitu ovih šuma i poveća dostupnost priklanog šumskog reprodukcijskog materijala koji bi se koristio u slučaju neuspjeha prirodne obnove. Javna ustanova je pridruženi partner i u suradnji sa Hrvatskim šumarskim institutom sudjeluje u aktivnostima vezano za područje poplavnih šuma Prekograničnog rezervata biosfere Mura-Drava-Dunav.
- projekt „**Protecting and restoring ecological connectivity in the Mura-Drava-Danube river corridor through cross-sectoral cooperation**“, akronim: LIFELINE MDD, ima za cilj poboljšati ekološku povezanost unutar planiranog 5-državnog rezervata biosfere Mura-Drava-Dunav (5-TBR



MDD), obnavljanjem prirodne dinamike rijeke kroz međusektorsku suradnju i implementaciju mjera obnove rijeke. Javna ustanova je pridruženi partner, projekt traje od 1.7.2020. do 31.12.2022. i u njemu će se prezentirati „Škola uz rijeku Koprivničko-križevačke županije“ i provoditi aktivnosti koje su vezane za razvoj integriranog pristupa obnove rijeka te provoditi nastavak prekogranične suradnje, kao i suradnje s drugim javnim ustanovama.

- projekt „**Drava Life Integrirano upravljanje rijekama**“, akronim DRAVA LIFE, sa glavnom svrhom unapređenje stanja riječnog ekosustava Drave u Hrvatskoj. Cilj mu je povećanje netaknutih, dinamičnih riječnih staništa (spajanja i stvaranja novih rukavaca, uklanjanje obaloutvrda/pera na obalama i očuvanja dinamičnih strmih riječnih obala), očuvanje postojećih i stvaranje novih vodnih tijela i poplavnih područja, smanjenje ljudskog ometanja ptica, povećanje svijesti javnosti o Naturi 2000, poboljšanje prekogranične suradnje uz rijeku Dravu prijenosom znanja i najboljih praksi, kao i suradnjom u okviru Prekograničnog rezervata biosfere "Mura – Drava – Dunav" (između Hrvatske, Austrije, Mađarske, Slovenije i Srbije), jačanje međusektorskog upravljanja rijekama tako da svi relevantni sektori (upravljanje vodama, zaštita prirode i civilno društvo) sudjeluju u postupcima donošenja odluka. Projekt je započeo 1.12.2015., a na području Općine Legrad već su do kraja 2018. godine uspostavljene edukacijska staza sa promatračnicama u Legradu te je započela aktivnost vezana uz rekonstrukciju vodočuvarnice u Legradu u edukativni centar.



Slika 60. : Prekogranični rezervat biosfere Mura-Drava-Dunav u Općini Legrad

Izvor: Zavod za prostorno uređenje Koprivničko-križevačke županije

## II – 5.3. Kulturna dobra

Suvremeni principi vrednovanja zaštite i očuvanja kulturnih dobara počivaju na činjenici da je kulturno dobro bilo koje vrste i značenja nedjeljivo povezano s neposrednom okolinom, a samim tim i širim prostorom. Takav pristup podrazumijeva integralnu zaštitu kulturno-povijesnih vrijednosti u svim bitnim elementima koji prostor čine prepoznatljivim i kao takvi su nositelji identiteta prostora.

Kulturna dobra su od interesa za Republiku Hrvatsku i mogu biti:

- pokretne i nepokretne stvari od umjetničkoga, povijesnoga, paleontološkoga, arheološkoga, antropološkog i znanstvenog značenja,
- arheološka nalazišta i zone, krajolici i njihovi dijelovi koji svjedoče o ljudskoj prisutnosti u prostoru, a imaju umjetničku, povijesnu i antropološku vrijednost,
- nematerijalni oblici i pojave čovjekova duhovnog stvaralaštva u prošlosti.

Inventarizacija i klasifikacija kulturnih dobara na području Općine Legrad obavljena je sukladno:

- Zakonu o zaštiti i očuvanju kulturnih dobara Republike Hrvatske („Narodne novine“ broj 69/99, 151/03, 157/03. - ispravak, 100/04, 87/09, 88/10, 61/11, 25/12, 136/12, 157/13, 152/14, 98/15. – Uredba, 44/17. i 90/18),
- popisu kulturnih dobara na području Općine Legrad koji je sastavni dio Prostornog plana uređenja Općine Legrad sa smanjenim sadržajem i odgovarajućih izmjena i dopuna plana.

**Kulturnim dobrima**, sukladno Zakonu o zaštiti i očuvanju kulturnih dobara Republike Hrvatske smatraju se:

- **Z – Zaštićena kulturna dobra** kojima je posebnim rješenjem Ministarstva kulture utvrđeno trajno svojstvo kulturnog dobra te su ista upisana u Registar kulturnih dobara Republike Hrvatske, Listu zaštićenih kulturnih dobara.
- **P – Preventivno zaštićena kulturna dobra** kojima je posebnim rješenjem nadležnog konzervatorskog odjela određena privremena zaštita, te su ista upisana u Registar kulturnih dobara Republike Hrvatske, Listu preventivno zaštićenih dobara. Preventivna zaštita donosi se na rok od četiri (4) godine, a za arheološku baštinu na rok od šest (6) godina. Nakon provedenih istraživanja i dokumentiranja u svrhu utvrđivanja svojstva kulturnog dobra, nadležni Konzervatorski odjel podnosi prijedlog Ministarstvu kulture za provođenjem trajne zaštite.
- **E – Evidentirana dobra** za koje se predmnijeva da imaju svojstva kulturnog dobra, predložena Prostornim planom na temelju Konzervatorske podloge. Za evidentirana dobra nadležni Konzervatorski odjel može po službenoj dužnosti donijeti rješenje o preventivnoj zaštiti i pokrenuti postupak utvrđivanja svojstva kulturnog dobra.

Sukladno utvrđenom statusu kulturnog dobra, sva zaštićena i preventivno zaštićena kulturna dobra na području Općine Legrad podliježu režimu zaštite, odnosno svaki zahvat zahtijeva utvrđivanje posebnih konzervatorskih uvjeta i ishođenje suglasnosti Uprave za zaštitu kulturne baštine, Konzervatorski odjel u Bjelovaru, stoga je bitno da je popis zaštićenih kulturnih dobara redovito ažuriran.

Pregled skupina kulturnih dobara inventariziranih na području Općine Legrad dijele se na:

## **(A) NEPOKRETNNA KULturnA DOBRA**

### **1. KULTURNO - POVIJESNE CJELINE**

- 1.1. POVIJESNA NASELJA I DIJELOVI POVIJESNIH NASELJA  
Ruralnih obilježja
- 1.2. ARHEOLOŠKI LOKALITETI I NALAZIŠTA
- 1.3. POVIJESNO-MEMORIJALNE CJELINE

### **2. POJEDINAČNA KULTURNA DOBRA I NJIHOVI SKLOPOVI**

- 2.1. SAKRALNE GRAĐEVINE I KOMPLEKSI  
Crkve  
Kapele i kapele poklonci
- 2.2. PROFANE GRAĐEVINE I KOMPLEKSI  
Građevine javne namjene  
Stambene građevine i njihovi dijelovi  
Stambene građevine

## 2.3. POVIJESNA OPREMA PROSTORA

## 2.4. SPOMEN OBILJEŽJA

**3. KULTURNI KRAJOLIK**

## 3.1. PARK ARHITEKTURA

## 3.2. TOČKE I POTEZI PANORAMSKE VRIJEDNOSTI

**(B) POKRETNA KULTURNA DOBRA**

Na području Općine Legrad u razdoblju od 2017. do 2020. godine zaštićena i preventivno zaštićena su sljedeća kulturna dobra:

**(A) NEPOKRETNA KULTURNA DOBRA****2. POJEDINAČNA KULTURNA DOBRA I NJIHOVI SKLOPOVI**

## 2.3. POVIJESNA OPREMA PROSTORA

Tablica 62.: Povijesna oprema prostora

| R.br. | Kulturno dobro                | Naselje, pozicija  | Broj registra  |
|-------|-------------------------------|--|--|
| 1.    | <b>Pil sv. Florijana</b>      | <b>Legrad</b> , između Ulica bana Josipa Jelačića i Petra Zrinskog | <b>P – 6065</b><br>(12.06.2019.<br>–<br>12.06.2023.) |
| 2.    | <b>Grupa pilova u Legradu</b> | <b>Legrad</b> , u parku ispred crkve                               | <b>P – 5633</b><br>(24.03.2017.<br>–<br>24.03.2020.) |

Kulturnom dobru **Pil sv. Florijana** u Legradu, sa položajem između Ulica bana Josipa Jelačića i Petra Zrinskog, nadležni Konzervatorski odjel je 2019. godine produžio preventivno rješenje o zaštiti na sljedeće četiri godine.

Kulturno dobro **Grupa pilova u Legradu**, sa položajem u parku ispred crkve, imalo je evidentirani značaj ali je nadležni Konzervatorski odjel 2017. godine donio rješenje o zaštiti grupe pilova na tri godine, kako je tada bilo sukladno važećoj zakonskoj regulativi.

**(B) POKRETNA KULTURNA DOBRA**

Tablica 63.: Pokretna kulturna dobra

| R.br. | Kulturno dobro                                 | Naselje, pozicija | Broj registra  |
|-------|--|-------------------|--|
| 1.    | Crkva Presvetog Trojstva – <b>crkveno ruho</b> | <b>Legrad</b>     | <b>P – 6047</b><br>(11.04.2019.<br>–<br>11.04.2023.) |
| 2.    | Crkva sv. Jelene – <b>orgulje</b>              | <b>Kutnjak</b>    | <b>P – 5567</b><br>(29.12.2016.<br>–<br>29.12.2019.) |
| 3.    | Crkva sv. Jelene – <b>crkveno ruho</b>         | <b>Kutnjak</b>    | <b>P – 6048</b><br>(11.04.2019.<br>–<br>11.04.2023.) |

Pokretno kulturno dobro u crkvi Presvetog Trojstva – **crkveno ruho** u Legradu je novo upisano kulturno dobro za koje nadležni Konzervatorski odjel 2019. godine donosi preventivno rješenje o zaštiti na četiri godine.

Pokretno kulturno dobro u crkvi sv. Jelene – **orgulje** u Kutnjaku je novo upisano kulturno dobro za koje nadležni Konzervatorski odjel 2016. godine donosi preventivno rješenje o zaštiti na tri godine, kako je tada bilo sukladno važećoj zakonskoj regulativi.

Pokretno kulturno dobro u crkvi sv. Jelene – **crkveno ruho** u Kutnjaku je novo upisano kulturno dobro za koje nadležni Konzervatorski odjel 2019. godine donosi preventivno rješenje o zaštiti na četiri godine.

Temeljem popisa kulturnih dobara na području Općine Legrad u tablici Pregled kulturnih dobara na području Općine Legrad od 2017. do 2020. godine prikazana je brojčana analiza kulturnih dobara za razdoblje od 2017. do 2020. godine.

**Tablica 64.: Pregled kulturnih dobara na području Općine Legrad od 2017. do 2020. godine**

| POPIS KULTURNIH DOBARA   | ZAŠTIĆENI |          | PREVENTIVNO ZAŠTIĆENI |          | EVIDENTIRANI |           | SVEUKUPNO |           |
|--|-----------|----------|-----------------------|----------|--------------|-----------|-----------|-----------|
|  | 2017.g.   | 2020.g.  | 2017.g.               | 2020.g.  | 2017.g.      | 2020.g.   | 2017.g    | 2020.g    |
| <b>(A) NEPOKRETNNA KULTURNA DOBRA</b>                          |           |          |                       |          |              |           |           |           |
| <b>1. KULTURNO-POVIJESNE CJELINE</b>                           |           |          |                       |          |              |           |           |           |
| 1.1. POVIJESNA NASELJA I DIJELOVI NASELJA                      | -         | -        | -                     | -        | 1            | 1         | 1         | 1         |
| 1.2. ARHEOLOŠKI LOKALITETI I NALAZIŠTA                         | -         | -        | -                     | -        | 4            | 4         | 4         | 4         |
| 1.3. POVIJESNO-MEMORIJALNE CJELINE                             | -         | -        | -                     | -        | 7            | 7         | 7         | 7         |
| <b>KULTURNO-POVIJESNE CJELINE - UKUPNO:</b>                    | <b>-</b>  | <b>-</b> | <b>-</b>              | <b>-</b> | <b>12</b>    | <b>12</b> | <b>12</b> | <b>12</b> |
| <b>2. POJEDINAČNA KULTURNA DOBRA I NJIHOVI SKLOPOVI</b>        |           |          |                       |          |              |           |           |           |
| <b>2.1. SAKRALNE GRAĐEVINE</b>                                 |           |          |                       |          |              |           |           |           |
| 2.1.1. CRKVE   | 4         | 4        | -                     | -        | 2            | 2         | 6         | 6         |
| 2.1.2. KAPELE I KAPELE POKLONCI                                | -         | -        | -                     | -        | 3            | 3         | 3         | 3         |
| <b>2.2. PROFANE GRAĐEVINE I KOMPLEKSI</b>                      |           |          |                       |          |              |           |           |           |
| 2.2.1. GRAĐEVINE JAVNE NAMJENE                                 | -         | -        | -                     | -        | 2            | 2         | 2         | 2         |
| 2.2.2. STAMBENE GRAĐEVINE I NJIHOVI DIJELOVI                   | -         | -        | -                     | -        | 9            | 9         | 9         | 9         |
| 2.3. POVIJESNA OPREMA PROSTORA                                 | -         | -        | 2                     | 2        | 13           | 13        | 15        | 15        |
| 2.4. SPOMEN OBILJEŽJA  | -         | -        | -                     | -        | 2            | 2         | 2         | 2         |
| <b>POJEDINAČNA KULTURNA DOBRA I NJIHOVI DIJELOVI - UKUPNO:</b> | <b>4</b>  | <b>4</b> | <b>2</b>              | <b>2</b> | <b>31</b>    | <b>31</b> | <b>37</b> | <b>37</b> |
| <b>3. KULTURNI KRAJOLIK</b>                                    |           |          |                       |          |              |           |           |           |
| 3.1. PARK ARHITEKTURA  | -         | -        | -                     | -        | 2            | 2         | 2         | 2         |
| 3.2. TOČKE I POTEZI PANORAMSKE VRIJEDNOSTI                     | -         | -        | -                     | -        | 4            | 4         | 4         | 4         |
| <b>KULTURNI KRAJOLIK – UKUPNO:</b>                             | <b>-</b>  | <b>-</b> | <b>-</b>              | <b>-</b> | <b>6</b>     | <b>6</b>  | <b>6</b>  | <b>6</b>  |
| <b>(B) POKRETNNA KULTURNA DOBRA</b>                            |           |          |                       |          |              |           |           |           |
| <b>POKRETNNA KULTURNA DOBRA – UKUPNO:</b>                      | <b>3</b>  | <b>3</b> | <b>2</b>              | <b>3</b> | <b>1</b>     | <b>1</b>  | <b>6</b>  | <b>7</b>  |
| <b>SVEUKUPNO</b>   | <b>7</b>  | <b>7</b> | <b>4</b>              | <b>5</b> | <b>50</b>    | <b>50</b> | <b>61</b> | <b>62</b> |

Izvor: Baza podataka Zavoda za prostorno uređenje Koprivničko-križevačke županije

Brojčanom analizom kulturnih dobara u tablici Pregled kulturnih dobara na području Općine Legrad od 2017. do 2020. godine uočava se povećanje ukupnog broja kulturnih dobara za jedno kulturno dobro i to pokretno kulturno dobro.

### II – 5 3.1. Krajobrazne vrijednosti

Na području Općine Legrad sukladno važećoj prostorno-planskoj dokumentaciji određena su područja od krajobraznih vrijednosti. Ovi podatci predstavljaju osnovu za daljnju razradu koja će dati sve potrebne analize i smjernice za održavanje, korištenje, zaštitu i razvitak krajobraznih vrijednosti na području Općine Legrad.

### 3. KULTURNI KRAJOLIK

Pod pojmom kulturni krajolik podrazumijevaju se topografski definirana područja u kojima je prepoznatljiv kvalitetan suživot prirodnih struktura i graditeljskih karakteristika. Kulturni krajolik je cjelina s prepoznatljivim prostornim, povijesnim, arheološkim, etnološkim, umjetničkim, kulturnim, socijalnim i tehnološkim vrijednostima. Nasebinski oblici i njihovo pejzažno okruženje, bitan su nositelj vizualnog identiteta prostora i temeljni činitelj krajobraznog područja Općine Legrad.

#### 3.1. PARK ARHITEKTURA

Na području Općine Legrad u sklopu Popisa kulturnih dobara i krajobraznih vrijednosti određene su dvije parkovne cjeline od značaja za područje Općine. Parkovna arhitektura je spoj međusobnog djelovanja prirodnih i ljudskih aktivnosti u prostoru stvarajući visoko vrijedna područja te sastavni dio sveukupnih krajolika na području Općine Legrad.

**Tablica 65.: Park arhitekture**

| R.br. | Kulturno dobro | Naselje, pozicija                          | Broj registra |
|-------|----------------|--|---------------|
| 1.    | <b>Park</b>    | <b>Legrad</b> , ispred crkve               | <b>E</b>      |
| 2.    | <b>Park</b>    | <b>Legrad</b> , Ulica bana Josipa Jelačića | <b>E</b>      |

#### 3.2. TOČKE I POTEZI PANORAMSKE VRIJEDNOSTI

Prostorno-planskom dokumentacijom na području Općine Legrad prepoznate su točke i potezi panoramske vrijednosti koje je potrebno valorizirati te utvrditi postojeći njihov značaj. Ovim točkama i potezima pokušava se naglasiti značaj prirodnog, kultiviranog i izgrađenog područja te poticaj za prepoznatljivim repnim točkama Općine Legrad.

**Tablica 66.: Točke i potezi panoramske vrijednosti**

| R.br. | Kulturno dobro                           | Naselje, pozicija                                    | Broj registra |
|-------|--|--|---------------|
| 1.    | <b>Vizure na naselje i zvonik crkve</b>  | <b>Legrad</b> , pogled iz centra naselja             | <b>E</b>      |
| 2.    | <b>Vizure na naselje i zvonik crkve</b>  | <b>Legrad</b> , s puta Đelekovec – Veliki Otok       | <b>E</b>      |
| 3.    | <b>Vizure na naselje i zvonik crkve</b>  | <b>Legrad</b> , s prilaznog južnog puta od Đelekovca | <b>E</b>      |
| 4.    | <b>Vizure na naselje i zvonik kapele</b> | <b>Zablatje</b> , s prilaza iz Malog Otoka           | <b>E</b>      |

Ovim Izvješćem preporuča se potreba izrade krajobrazne osnove Općine Legrad s ciljem valorizacije postojećih krajobraza i njegovih elemenata, određivanje eventualno novih krajobraznih područja i vrijednosti te utvrđivanje mjera zaštite kao učinkovit oblik upravljanja tim područjima.



## II – 5.3.2. Zaštita i obnova kulturnih dobara

Svrha zaštite i obnove kulturnih dobara je zaštita i očuvanje kulturnih dobara u neokrnjenom i izvornom stanju, te prenošenje kulturnih dobara budućim naraštajima.

Kulturna baština predstavlja temelj prepoznatljivosti i dokaz je neprekinutoga slijeda razvitka sredine pa ju je potrebno štiti od svakog daljnjeg oštećenja i uništavanja temeljnih vrijednosti.

Prioritetni zadaci u zaštiti kulturnih dobara:

- poticanje istraživanja, osobito arheoloških zona i lokaliteta, na područjima koja se namjenjuju intenzivnom razvoju infrastrukturnih sustava ili drugih djelatnosti,
- inventarizacija kulturnih dobara koja se bazira na konzervatorskim podlogama te popisu iz Registra kulturnih dobara Republike Hrvatske,
- praćenje kulturnih dobara na području Općine Legrad, njihovo valoriziranje – ocjena stanja i ugroženosti,
- proučavanje i vrednovanje prostornih cjelina i zona kulturnog krajolika.

Tijekom svake godine na području Općine Legrad ulažu se značajna sredstva u zaštitu i očuvanje kulturnih dobara od strane Općine, Ministarstva kulture, Koprivničko-križevačke županije i ostalih sudionika. Planirana financijska sredstva povezuju se s prioritetima zaštite i obnove kulturnih dobara na području Općine Legrad i tako ostvaruju kontinuitet zaštite. Sprječavanje devastacije svih vrsta na kulturnim dobrima treba se osigurati stalnim praćenjem stanja na građevinama i djelovanjem svih nadležnih institucija i službi.


**Tablica 67.: Popis zaštite i obnove kulturnih dobara na području Općine Legrad za razdoblje od 2017. do 2020. godine**

| R. br. | Naziv spomenika (mjesto, registar) | Nositelj programa  | Vrsta urađenih radova po godinama                        |   |   |   |
|--------|------------------------------------|--|--|---|---|---|
|        |                                    |  | 2017.  | 2018.   | 2019.   | 2020.   |
| 1.     | Crkva Presvetog Trojstva, Z - 2896 | Župa Presvetog Trojstva / Varaždinska biskupija / Konzervatorski odjel u Bjelovaru | - Sanacija građevine (Ministarstvo kulture 150.000,0 kn) | - Sanacija građevine – fasada (Ministarstvo kulture 100.000,0 kn) | - Sanacija građevina (Ministarstvo kulture 90.000,0 kn) | - Sanacija napuknuća konstrukcije (volt) (Varaždinska biskupija 53.000,0 kn)<br>- Naručena izrada statičkog elaborata (Varaždinska biskupija cca 20.000,0 kn)<br>- Naručena izrada geomehaničkog elaborata (Varaždinska biskupija cca 20.000,0 kn)<br>- |

Izvor: Podaci o obnovi i zaštiti kulturnih dobara na području Općine Legrad za razdoblje od 2017. do 2020. godine dobiveni su od Ministarstva kulture, župa Presvetog Trojstva

### Crkva Presvetog Trojstva, Z – 2896

Građevina crkve stradala je nakon potresa u Gradu Zagrebu, ožujak/travanj 2020. godine, a nakon potresa na području Sisačko-moslavačke županije, studeni/prosinac 2020. godine, došlo je do još većih oštećenja građevine te je krajem prosinca 2020. godine zatvorena do daljnjeg zbog posljedica potresa i opasnosti prilikom korištenja.



**Slika 61.: Prikaz oštećenja u unutrašnjosti Crkve Presvetog Trojstva**  
Izvor: Župa Presvetog Trojstva

Tijekom 2017. do 2019. godine građevina crkve Presvetog Trojstva održavana je, sanirani su njezini dijelovi te je završena zaštita fasade.

U 2020. godini dva potresa koja su zadesila područje sjeverne Hrvatske značajno je utjecalo na statiku građevine crkve. Nakon potresa u ožujku/travnju oštećena je konstrukcija građevine crkve – napuknut je volt te je saniran u prosincu. Potres u prosincu dodatno je i značajno ošteti konstrukciju građevine crkve. Vrijedni dijelovi crkve koji su pokretni skinuti su i pohranjeni na čuvanje.

Oštećeni su sljedeći dijelovi građevine:

- lukovi u svetištu,
- atika na oltaru,
- baza tornja,
- oslabljeni temelji crkve,
- crkva polako tone naročito toranj,
- propadanje orgulja.

Pokrenuti su sljedeći oblici zaštite građevine:

- projekt hitnih mjera zaštite građevine,
- izrada statičkog elaborata,
- izrada geomehaničkog elaborata,
- izrada projekta obnove.

## II – 5.4. Područja potencijalnih prirodnih i drugih nesreća

Općina Legrad kao jedinica lokalne samouprave, provodi mjere i aktivnosti u sustavu civilne zaštite sukladno Zakonu o sustavu civilne zaštite („Narodne novine“ broj 82/15, 118/18, 31/20) i Zakonu o lokalnoj i područnoj (regionalnoj) samoupravi („Narodne novine“ broj 33/01, 60/01, 129/05, 109/07, 125/08, 36/09, 36/09, 150/11, 144/12, 19/13, 137/15, 123/17 i 98/19), u suradnji sa zakonski određenim sudionicima: Vladom Republike Hrvatske, Ministarstvom unutarnjih poslova, središnjim tijelom državne uprave nadležnim za poslove civilne zaštite, zatim tijelima državne uprave i drugim državnim tijelima, Oružanim snagama RH i policijom te Koprivničko-križevačkom županijom - jedinicom područne (regionalne samouprave).

Zakonske planske, preventivne, organizacijske, operativne, nadzorne i financijske mjere i aktivnosti odnose se na smanjenje rizika od katastrofa, zaštitu i spašavanje građana i materijalnih i kulturnih dobara od posljedica prirodnih, tehničko-tehnoloških velikih nesreća i katastrofa, te otklanjanje posljedica terorizma i ratnih razaranja.

Procjena rizika od velikih nesreća za Općinu Legrad izrađena je 2018. godine na temelju Smjernica za izradu Procjene rizika od velikih nesreća na području Koprivničko-križevačke županije po dobivenoj suglasnosti Državne uprave za zaštitu i spašavanje iz 2017. godine. Postupak izrade procjene rizika obuhvaća primjenu metodologije za izradu Procjene rizika, korištenje uputa za izradu svakog pojedinog scenarija, izradu matrica i karata rizika i prijetnji, analizu sustava civilne zaštite, te vrednovanje rizika. U Registru rizika obuhvaćenih Smjernicama za izradu procjene rizika na području Koprivničko-križevačke županije spadaju sljedeći rizici: potres, poplava, klizišta, industrijske nesreće, ekstremne temperature, snježni režim, poledica, ledene kiše, kišne oborine i tuča, pojave bolesti biljnih poljoprivrednih proizvoda, pojave zaraznih bolesti životinja, epidemije i pandemije. Na području Općine Legrad evidentirano je 5 grupa rizika koji predstavljaju potencijalnu prijetnju za stanovništvo, materijalna i kulturna dobra, te poljoprivrednu proizvodnju: epidemije i pandemije, ekstremne vremenske pojave (ekstremne temperature, padaline - mraz, padaline - kiša, padaline - tuča), zatim suša, poplava i potres.

Procjena spremnosti sustava civilne zaštite Općine Legrad na temelju spremnosti odgovornih i upravljačkih kapaciteta sustava civilne zaštite provedena je analizom podataka o razini odgovornosti, osposobljenosti i uvježbanosti:

- svih čelnih osoba Općine za provođenje zakonom utvrđenih operativnih obveza u fazi reagiranja sustava civilne zaštite na razinama njihove odgovornosti,
- spremnosti Stožera civilne zaštite Općine,
- spremnosti koordinatora na mjestu izvanrednog događaja.

Sve organizacije, kao što su Državni hidrometeorološki zavod, inspekcije, operateri, središnja tijela državne uprave nadležna za obranu i unutarnje poslove, sigurnosno - obavještajna agencija, druge organizacije kojima su prikupljanje i obrada informacija od značaja za zaštitu i spašavanje dio redovne djelatnosti kao i ostali sudionici sustava zaštite i spašavanja, dužni su informacije o prijetnjama do kojih su došli iz vlastitih izvora ili putem međunarodnog sustava razmjene, a koje mogu izazvati katastrofu i veliku nesreću, odmah po saznanju dostaviti Državnoj upravi za zaštitu i spašavanje - Područni ured Koprivnica, a koja ih dalje koristi za poduzimanje mjera iz svoje nadležnosti te provođenje operativnih postupaka. Iste podatke Državna uprava za zaštitu i spašavanje - Područni ured Koprivnica dostavlja načelniku Općine koji nalaže pripravnost operativnih snaga i poduzima druge odgovarajuće mjere iz Plana djelovanja civilne zaštite Općine Legrad.

U slučaju bilo koje vrste prijetnji Državni hidrometeorološki zavod, Hrvatske vode, Vatrogasna zajednica, Zavod za javno zdravstvo, Veterinarska stanica te operateri koji prevoze opasne tvari dužni su o tome dostaviti podatke Županijskom centru 112.

Načelnik Općine informacije o mogućim prijetnjama dobiva od:

- Županijskog centra 112 Koprivnica,
- Područnog ureda za zaštitu i spašavanje Koprivnica,

- pravnih subjekta, središnjih tijela državne uprave, zavoda, institucija, inspekcija,
- građana,
- neposrednim stjecanjem uvida u stanje i događaje na području Općine Legrad.

**Tablica 68.: Prikaz identifikacije prijetnji na području Općine Legrad - Registar rizika**

| R.B. | PRIJETNJA  | OPIS SCENARIJA   | UTJECAJ NA DRUŠTVENE VRIJEDNOSTI  | PREVENTIVNE MJERE  | MJERE ODGOVORA  |
|------|--|--|---|--|---|
| 1.   | <b>EPIDEMIJE I PANDEMIJE</b>                                       | Epidemija je pojava većeg broja oboljelih od iste bolesti na istom području. Pandemijska je epidemija koja se širi na jedno ili više područja npr. na više kontinenata. S epidemiološkog stajališta negativne posljedice mogu se očekivati zbog masovnih migracija i masovnih okupljanja stanovništva, improviziran i često skučen privremeni smještaj ljudi, oskudna opskrba pitkom vodom, oskudna i nekvalitetna prehrana, improvizirana dispozicija ljudskih i ostalih otpadnih tvari i nedostatna osobna higijena. Isto tako neadekvatno odlaganje komunalnog otpada može biti uzročnik raznih zaraza. | U situaciji pojave epidemiološke ugroze posljedice po stanovništvo očitovale bi se u značajnom padu životnog standarda i prekidu uobičajenog načina života. Posljedice je moguće očekivati u obolijevanju ljudi za sljedeće zarazne bolesti: crijevne zarazne bolesti, bolesti manjkave osobne higijene, bolesti respiratornog sustava, bolesti prirodnih žarišta i dr. Moguće pojave novih zaraznih bolesti koje prenesenih sa životinja na ljude: ptičja gripa, kravlje ludilo, mišja groznica i sl. Opasnost za stanovništvo prijeti i od moguće zaraze svinjskom gripom, kao i novim bolestima. Moguće su i pojave epidemije obične gripe i nekih zaraznih bolesti (kao što je TBC i žutica) koje ne bi ostavile ozbiljnije posljedice na stanovništvo. | Poduzimanje zdravstvenih mjera prevencije, a vezano uz zaštitu od zaraze (npr. cijepljenje ljudi, i životinja, prskanje biljaka zaštitnim sredstvima i dr.) Odlična je organiziranost zdravstvenih, veterinarskih i agronomskih službi i inspekcijskih službi i inspekcijskih službi na području županije. | Obavješćivanje javnosti, zbrinjavanje, izolacija i liječenje oboljelih (ambulantno ili bolnički), edukacija stanovnika, usmrćivanje životinja i spaljivanje (bjesnoća) lešina, iskrčivanje i/ili spaljivanje biljaka koje prenose zarazu. |
| 2.   | <b>EKSTREMNE VREMENSKE POJAVE:</b><br><b>EKSTREMNE TEMPERATURE</b> | Toplinski val kao prirodna pojava uzrokovana klimatskim promjenama, nastaje naglo bez prethodnih najava, neočekivano za županiju koja ima umjerenu kontinentalnu klimu. Toplina može biti okidač za uzrok mnogih zdravstvenih stanja i izazvati umor, srčani udar ili konfuziju, inzult te pogoršati postojeće stanje kod kroničnih bolesnika.   | Ekonomska analiza zdravstvenih učinaka prilagodbe na klimatske promjene ukazuje na direktne i indirektne posljedice na zdravlje od pojave ekstremnih temperatura uslijed klimatskih promjena: povećana smrtnost i broj ozljeda, povećan rizik od zaraznih bolesti, prehrana i razvoj djece, negativan utjecaj na mentalno zdravlje i kardio-respiratorne bolesti.   | Zdravstvenim mjerama prevencije uz medijsku podršku pravovremenih informacija, a vezano uz zaštitu od vrućine, ključan je čimbenik očuvanja kardiološkog i zdravlja općenito.<br><br>Edukacija građana županije.   | Obavješćivanje javnosti i pružanje prve pomoći.   |
| 3.   | <b>EKSTREMNE VREMENSKE POJAVE:</b>                                 | Padalina koja se pojavljuje od rujna do svibnja, najopasnija u vegetacijskom periodu.  | Posljedice mogu biti smanjenje prinosa u poljoprivredi i povrtlarstvu. Mraz je štetan jer biljke  | Savjetovanje, provođenje agrotehničkih mjera i mjera   | Upozoravanje.   |

|    |   |   |   |   |   |
|----|---|---|---|---|---|
|    | <b>PADALINE:</b><br><br><b>MRAZ</b>   | Mraz karakterizira kratkotrajan pad temperature prizemnog sloja zraka do 0°C ili niže, u toplom dijelu godine, a može izazvati velike štete posebno kada se radi o voćarskim i povrtnim kulturama. Pojava, intenzitet i trajanje mraza lokalnog je karaktera jer ovisi od nagiba i orijentacije terena, reljefa, vrste zemljišta i vegetacije. Mraz nastaje sublimacijom vodene pare na ohlađenim predmetima ili bilju kad je temperatura rosišta niža od 0°C, a zrak se ohladi ispod rosišta. Prema nastanku dijeli se na advekcijski, radijacijski i evaporacijski. | mogu promrznuti zbog niskih temperatura. U posljednjih nekoliko godina mraz se pojavio u kasno proljeće, te nanio velike štete na plantažama voćaka kao i na povrtnarskim kulturama.  | zaštite okoliša i prirode.  |   |
| 4. | <b>EKSTREMNE VREMENSKE POJAVE:</b><br><br><b>PADALINE:</b><br><br><b>TUČA</b> | Područje Općine spada u područja umjereno pogođena pojavom tuče. Za ta područja broj dana s krutom oborinom kreće se od 1,0 do 1,4 dana. Tuča bi za nekoliko dana prekinula uobičajeni način života, zbog sanacije nastalog stanja i spašavanja imovine. Nepogoda bi utjecala na gubitak osnovnih sredstava za život (poljoprivrednih i povrtnarskih proizvoda).  | Problemi u prometu, opskrba, problemi kod pružanja zdravstvenih usluga, štete na poljoprivrednim površinama, štete na objektima. Pojava leda na objektima kritične infrastrukture (elektroenergetika, telekomunikacije, vodoopskrba) može učiniti znatne materijalne štete. | Edukacija i osposobljavanje građana županije s ciljem ublažavanja posljedica od snježnih oborina i poledica. Potrebno je redovito čišćenje pločnika, pristupnih putova, čišćenje snijega i leda sa vozila prije uključivanja u promet i korištenje zimske opreme na vozilima. Poštivanjem urbanističkih mjera u izgradnji objekata smanjit će se posljedice uzrokovane kišom ili tučom. | Rano obavješćivanje, upozoravanje i priprema zimske službe. |
| 5. | <b>EKSTREMNE VREMENSKE POJAVE:</b><br><br><b>PADALINE:</b><br><br><b>KIŠA</b> | Kiša je glavni izvor vode na zemljinoj površini. Zbog veoma malih dimenzija vodene kapljice oblaka mogu neko vrijeme lebdjeti u zraku. Spajanjem (koagulacijom) sitnih kapljica nastaju u oblacima krupnije kapi  | Posljedice mogu biti smanjenje prinosa u poljoprivredi i povrtnarstvu.  | Edukacija i osposobljavanje stanovništva  | Upozoravanje  |



|    |                |  |   |  |   |
|----|----------------|--|---|--|---|
|    |                | <p>koje otežaju i padaju prema zemlji. Postupak pretvaranja je složen, a vodena para prelazi u tekuće stanje kada je njena zasićenost dosegla 100%, a u oblaku je daleko iznad 100%. Proces kondenzacije neusporedivo teže bi počeo da nema tzv. kondenzacijskih jezgri, odnosno sitnih čestica prašine ili soli koje vjetar prenese u zrak prilikom razbijanja valova o obalu. Prisutnost takvih čestica omogućuje proces kondenzacije i na stupnju zasićenosti vodene pare i ispod 100%. Za padanje obilnijih kiša iz oblaka značajna je prisutnost sitnih ledenih kristala koji se sublimiranjem i spajanjem s pothlađenim kapljicama povećavaju i postaju veliki kristali leda, brzo se na dnu oblaka otapaju i padaju kao kiša (pljusak).</p> |   |  |   |
| 6. | <b>SUŠA</b>    | <p>Meteorološka suša ili dulje razdoblje bez oborina može uzrokovati ozbiljne štete u poljoprivredi, vodoprivredi te drugim gospodarskim djelatnostima. Za poljodjelstvo mogu biti opasne suše koje nastaju u vegetacijskom razdoblju. Nedostatak oborina u duljem vremenskom razdoblju može, s određenim faznim pomakom, uzrokovati i hidrološku sušu, koja se očituje smanjenjem površinskih i dubinskih zaliha vode.</p>  | <p>Suša bi neminovno utjecala na vodostaje rijeka, vodocrpilišta i druge izvore vode za piće (bunare), jer bi se razina istih snizila u ovisnosti od vremenskog trajanja suše. Smanjenjem nivoa i količine vode u vodnim objektima, otežala bi se distribucija iste korisnicima, a mogućnost pojave zaraze (epidemije – trbušni tifus, dizenterija, hepatitis) su veće. S obzirom na razvijenost područja, blizinu gradska Koprivnice i dobru prometnu povezanost, ne očekuju se štetne posljedice na snabdijevanje hranom koji bi doveo u pitanje funkcioniranje Općine.</p> | <p>Navodnjavanje i savjetovanje</p>                | <p>Upozoravanje.</p>                              |
| 7. | <b>POPLAVA</b> | <p>Svi vodotoci na području Općine Legrad pripadaju slivnom području</p>   | <p>Opskrba vodom i odvodnja: poremećaj u funkcioniranju, potapanje</p>  | <p>Građenje, tehničko i gospodarsko održavanje</p> | <p>Uzbunjivanje i obavješćivanje, evakuacija,</p> |

|    |               |  |  |   |  |
|----|---------------|--|--|---|--|
|    |               | „Bistra“. Opasnost od poplava uslijed izlivanja visokih voda iz korita rijeke Drave i pritoka može doći:<br>- ako u proljeće i rano ljeto dođe do naglog topljenja snijega u Alpama ili ako dođe do intenzivnih dugotrajnih kiša u gornjem dijelu sliva ili istovremeno,<br>- u zimskom dijelu godine uslijed eventualnog nagomilavanja leda na vodotoku, odnosno stvaranja ledenih barijera - čepova koje bi izazvale usporavanje protoka,<br>- ako zbog nekih razloga dođe do kvarova ili rušenja na objektima hidroelektrana. | podruma, zagađenja izvora vode. Cestovni promet: prekidi i otežano obavljanje djelatnosti do otklanjanja posljedica. Proizvodnja i distribucija električne energije.   | regulacijskih i zaštitnih vodnih građevina i vodnih građevina za melioracijsku odvodnju, tehničko i gospodarsko održavanje vodotoka i vodnog dobra, te druge radove kojima se omogućuju kontrolirani i neškodljivi protoci voda i njihovo namjensko korištenje. | zbrinjavanje, sklanjanje, spašavanje, pružanje prve pomoći.  |
| 8. | <b>POTRES</b> | Potres je elementarna nepogoda uzrokovana prirodnim događajem koji je vjerojatno najveći uzrok stradanja ljudi i uništenja materijalnih dobara. Potresi su uzrok katastrofa koje karakterizira brz nastanak, događaju se učestalo i bez prethodnog upozorenja.   | Potresi mogu uzrokovati oštećenje stambenih građevina, industrijske i komunalne infrastrukture, probleme u komunikaciji, neprotočne prometnice, određen broj povrijeđenih i poginulih na što se veže i nedovoljan broj kapaciteta za zbrinjavanje ozlijeđenih, štetu na materijalnim i kulturnim dobrima te okolišu, nedovoljni kapacitet za zbrinjavanje ozlijeđenih i evakuiranih, te sekundarne katastrofalne posljedice. | Protupotresno projektiranje i građenje građevina sukladno odgovarajućim tehničkim propisima i hrvatskim / EU normama. Izgradnja sustava ranog upozoravanja. Edukacija i osposobljavanje operativnih snaga sustava civilne zaštite županije                      | Uzbunjivanje i obavješćivanje, evakuacija, zbrinjavanje, sklanjanje, spašavanje, pružanje prve pomoći. |

Izvor: Procjena rizika od velikih nesreća za Općinu Legrad, 2018.

Procjenu ugroženosti stanovništva, materijalnih i kulturnih dobara i okoliša Općine Legrad, Plan civilne zaštite Općine Legrad i Plan zaštite i spašavanja izradila je 2015. godine tvrtka Planovi i Procjene j.d.o.o. iz Varaždina. Ovim dokumentima su određene potrebne mjere, nositelji pojedinih aktivnosti, radnje i postupci za pojedine opasnosti, kao i mjere u slučaju sklanjanja stanovništva, evakuacije i privremenog premještanja stanovništva. Procjenu rizika od velikih nesreća izradila je Općina Legrad 2018. godine, u suradnji s konzultantom Ustanovom za obrazovanje odraslih Defensor iz Varaždina.

U Općini Legrad nema skloništa pojačane zaštite, kao ni skloništa osnovne zaštite. Sklanjanje stanovništva i materijalnih dobara u slučaju ratne opasnosti, nuklearnih i radioloških nesreća te eventualno kod tehničko-tehnoloških nesreća s opasnim tvarima kada se provodi hermetizacija prostora za sklanjanje, vršiti će se u uređenim podrumskim zaklonima sukladno Planu civilne zaštite Općine Legrad i Procjeni ugroženosti stanovništva, materijalnih i kulturnih dobara i okoliša Općine Legrad, odnosno kapaciteti za zbrinjavanje - smještaj i za pripremu hrane, tako da je zbrinjavanje moguće provesti u domovima, hotelima i odmaralištima. U istim objektima moguća je i priprema hrane jer su opremljeni kuhinjama.

**Tablica 69.: Popis domova, hotela i odmarališta Općine Legrad**

| R.BR. | NAZIV OBJEKTA                  | BROJ OSOBA | KUHINJA ZA PRIPREMU HRANE DA/NE |
|-------|--------------------------------|------------|---------------------------------|
| 1.    | Društveni dom „Legradski dom“  | 300        | DA                              |
| 2.    | Vatrogasni dom Legrad          | 50         | DA                              |
| 3.    | Lovački dom Legrad             | 50         | DA                              |
| 4.    | Vatrogasni dom Veliki Otok     | 150-200    | DA                              |
| 5.    | Dom mještana Podravska Selnica | 200-250    | DA                              |
| 6.    | Vatrogasni dom Kutnjak         | 150-200    | DA                              |
| 7.    | Vatrogasni dom Mali Otok       | 100        | NE                              |
| 8.    | Vatrogasni dom Zablajče        | 150-200    | DA                              |
| 9.    | Pansion „Legrađanka“ Legrad    | 15-20      | DA                              |

Izvor podataka: Procjena ugroženosti stanovništva, materijalnih i kulturnih dobara i okoliša Općine Legrad, 2015.

Prema Procjeni ugroženosti stanovništva, materijalnih i kulturnih dobara i okoliša Općine Legrad, zbrinjavanje je moguće sprovesti i u odmaralištima na jezeru Šoderica, za koja ne postoje podaci o kapacitetima.

## II – 6. Obvezni prostorni pokazatelji

U skladu s Pravilnikom o sadržaju i obveznim prostornim pokazateljima izvješća o stanju u prostoru, tabelarni prikazi pod nazivom Obvezni prostorni pokazatelji obavezan su sadržaj ovog Izvješća. Pravilnikom je određeno koje podatke trebaju sadržavati tabelarni prikazi, razina obrade i izvor podataka. U nastavku se daje pregled osnovnih prostornih podataka za područje Općine Legrad.

**Tablica 70.: Obvezni prostorni pokazatelji za područje Općine Legrad**

| Osnovna tematska cjelina                                       |  | Skupina pokazatelja                        | Pokazatelj |  | Način prikaza | Izvor podataka* |
|--|--|--|------------|--|---------------|-----------------|
| <b>1. OPĆI POKAZATELJI RAZVOJNIH KRETANJA</b>                  |  |  |            |  |               |                 |
| 1.1.   | DEMOGRAFSKA STRUKTURA                              | A. Razmještaj i struktura stanovništva     | 1.         | Broj stanovnika (Procjena 2019.)                             | 1866          | DZS             |
|  |  |  | 2.         | Indeks kretanja broja stanovnika (2012-2019)                 | 86,5          |                 |
|  |  |  | 3.         | Prirodni prirast stanovništva (2017-2019)                    | -58           |                 |
|  |  | B. Razmještaj i struktura kućanstava       | 1.         | Broj kućanstava (2011.)                                      | 882           | DZS             |
|  |  |  | 2.         | Indeks rasta broja kućanstava                                | 86,39         |                 |
|  |  |  | 3.         | Prosječna veličina kućanstva (2011.)                         | 2,54          |                 |
| 1.2.   | SOCIJALNO-GOSPODARSKA STRUKTURA                    | Ekonomski razvoj                           | 1.         | Indeks razvijenosti  | 95,362        | MRRFEU          |
|  |  |  | 2.         | Stupanj razvijenosti   | II            | MRRFEU          |
| <b>2. STRUKTURA NASELJA I PODRUČJA ZA RAZVOJ IZVAN NASELJA</b> |  |  |            |  |               |                 |
| 2.1.   | OBILJEŽJA SUSTAVA NASELJA                          | Razmještaj, gustoća naselja i naseljenosti | 1.         | Broj naselja   | 7             | DZS             |
|  |  |  | 2.         | Gustoća naselja (Broj naselja/1000 km <sup>2</sup> )         | 112,32        |                 |
|  |  |  | 3.         | Gustoća naseljenosti (procjena stan. 2019./km <sup>2</sup> ) | 29,9          |                 |
| 2.2.   | KORIŠTENJE ZEMLJIŠTA U NASELJIMA                   | A. Površina naselja                        | 1.         | Površina naselja (GP+IGP)                                    | 606,5 ha      | PPUO            |
|  |  | B. Građevinska područja (GP)               | 1.         | Površina GP naselja-ukupno planirana                         | 426,92 ha     | PPUO            |
| 2.   | Udio GP u odnosu na ukupnu površinu JLS            |  | 6,85%      |  |               |                 |
| 3.   | Udio izgrađenog GP u odnosu na ukupnu površinu JLS |  | 5,97%      |  |               |                 |

|  |  |                                      |      |  |   |   |
|--|--|--------------------------------------|------|--|---|---|
|  |  |                                      | 4.   | Udio neizgrađenog GP u odnosu na ukupno GP   | 12,88%  |   |
|  |  |                                      | 5.   | Udio neuređenog GP u odnosu na ukupno GP   | -   |   |
|  |  |                                      | 6.   | Broj stanovnika/ukupna površina GP   | 4,37 st./ha                                   |   |
|  |  |                                      | 7.   | Broj stanovnika/izgrađena površina GP  | 5,02 st./ha                                   |   |
|  |  |                                      | 8.   | Broj stanovnika/uređena površina GP  | 4,37 st./ha                                   |   |
| 2.3.   | IZDVOJENA GRAĐEVINSKA PODRUČJA (IZVAN NASELJA) | Izdvojena građevinska područja (IGP) | 1.   | Površina izdvojenog građevinskog područja izvan naselja – ukupno planirana   | 186,10 ha                                     | PPŽ,<br>PPUO<br><br>TZP Središnja Podravina |
|  |  |                                      | 2.   | Površina i udio površine IGP pojedine namjene u odnosu na ukupnu površinu IGP :  |   |   |
|  |  |                                      | 2.a. | Ugostiteljsko-turistička namjena   | 50,10 ha, 26,92 %                             |   |
|  |  |                                      | 2.b. | Gospodarska namjena – ukupna (proizvodna, poslovna, infrastrukturna, površine za iskorištavanje mineralnih sirovina, OIE, akvakultura) | 98,58 ha, 52,97%                              |   |
|  |  |                                      | 2.c. | Sport i rekreacija   | 27,09 ha, 14,56%                              |   |
|  |  |                                      | 2.e. | Površina groblja   | 5,73 ha, 3,07%                                |   |
|  |  |                                      | 2.f. | Javne i zaštitne zelene površine   | 5,71 ha, 3,07%                                |   |
|  |  |                                      | 3.   | Ukupni planirani smještajni kapacitet u TRP  | 63  |   |
| <b>3. POSTOJEĆA INFRASTRUKTURNA OPREMLJENOST</b> |  |                                      |      |  |   |   |
|  |  | A. Cestovni promet                   | 1.   | Duljina cesta po vrstama   | DC – 4,81 km<br>ŽC – 17,469 km<br>LC 9,682 km | HC,ŽUC                                      |
|  |  |                                      | 2.   | Udio pojedinih vrsta cesta   | DC – 15%<br>ŽC – 55%<br>LC – 30%              |   |
|  |  |                                      | 3.   | Cestovna gustoća (duljina cesta / površina područja)   | DC – 0,077<br>ŽC – 0,28<br>LC – 0,157         |   |



|   |   |                                       |  |   |   |  |
|---|---|---------------------------------------|--|---|---|--|
|   |   | B. Elektroničke komunikacije          | 1.   | Broj postojećih baznih stanica na 100 stanovnika          | 0,1                                       | HAKOM                                    |
|   |   | C. Riječni promet                     | 1.   | Broj riječnih luka prema veličini i rijeci                | P - 1                                     | PPKKŽ                                    |
| 3.2.  | ENERGETSKA INFRASTRUKTURA                 | A. Opskrba električnom energijom      | 1.   | Duljina elektroopskrbnih vodova                           | 91,1 km                                   | HOPS d.o.o.<br>Zagreb                    |
|   |   |                                       | 2.   | Udio i duljina elektroopskrbnih vodova prema vrsti        |   |  |
|   |   |                                       | - visokonaponski dalekovod 2x400 kV                                    | 1,7 km; 1,9 %   | HEP ODS d.o.o.<br>Elektra<br>Koprivnica   |  |
|   |   |                                       | - visokonaponski dalekovod 110 kV                                      | 1,7 km; 1,9 %   |   |  |
|   |   |                                       | - 35 kV nadzemno   | 6,1 km; 6,7 %   |   |  |
|   |   |                                       | - 10(20) kV nadzemno   | 15,2 km; 16,7 %   |   |  |
|   | - 10(20) kV podzemno                      | 8,7 km; 9,5 %                         |  |   |   |  |
|   | - 0,4 kV nadzemno<br>- 0,4 kV podzemno    | 51,4 km; 56,4 %<br>6,3 km; 6,9 %      |  |   |   |  |
|   | B. Opskrba plinom                         | 1.                                    | Duljina plinovoda  | 45,2 km   | PLINACRO d.o.o.<br>INA d.d.<br>lok.distr. |  |
| 2.  |   | Udio prema vrsti plinovoda:           |  |   |   |  |
|   |   | - magistralni                         | 10,7 km; 26 %  |   |   |  |
|   |   | - lokalni                             | 34,5 km; 76 %  |   |   |  |
|   | C. Opskrba naftom                         | 1.                                    | <u>Duljina naftovoda</u><br>- JANAF – međunarodni magistralni naftovod | 5,1 km  | JANAF                                     |  |
| 3.3.  | OPSKRBA VODOM I ODVODNJA<br>OTPADNIH VODA | A. Opskrba pitkom i tehnološkom vodom | 1.   | Duljina javne vodoopskrbne mreže                          | 50,45 km                                  | Koprivničke vode<br>d.o.o.               |
|   |   |                                       | 2.   | Potrošnja pitke vode                                      | 77 l / stanovniku / dan                   |  |
|   |   | B. Pročišćavanje otpadnih voda        | 1.   | Duljina kanalizacijske mreže                              | 0,0 km                                    | HRV. VODE,<br>Koprivničke vode<br>d.o.o. |
|   |   |                                       | 2.   | Uređaji za pročišćavanje otpadnih voda – broj i kapacitet | 0   |  |
| 3.4.  | GOSPODARENJE OTPADOM                      | Odlagališta otpada                    | 1.   | Broj i površina odlagališta prema vrsti                   | 0   | AZO                                      |
|   |   |                                       | 2.   | Sanacija neuređenih odlagališta (broj, površina)          | 0   |  |
| <b>4. KORIŠTENJE I ZAŠTITA ZNAČAJNIH PROSTORA</b> |   |                                       |  |   |   |  |

|      |                                  |   |                                |   |  |      |                                      |                                       |      |
|------|----------------------------------|---|--------------------------------|---|--|------|--------------------------------------|---------------------------------------|------|
| 4.1. | KORIŠTENJE PRIRODNIH RESURSA     | A. Poljoprivreda                                  | 1.                             | Ukupna površina poljoprivrednog zemljišta                             | 4850,53 ha   | PPŽ  |                                      |                                       |      |
|      |                                  |   | 2.                             | Udio poljoprivrednog zemljišta  | 77,83 %  |      |                                      |                                       |      |
|      |                                  |   | 3.                             | Površina poljoprivrednog zemljišta po stanovniku                      | 2,6 ha/stan.   |      |                                      |                                       |      |
|      |                                  | B. Šumarstvo                                      | 1.                             | Ukupna površina šumskog zemljišta                                     | 278,15 ha  |      |                                      |                                       |      |
|      |                                  |   | 2.                             | Udio šumskog zemljišta  | 4,46   |      |                                      |                                       |      |
|      |                                  |   | 3.                             | Površina šumskog zemljišta po stanovniku                              | 0,15 ha/stan.  |      |                                      |                                       |      |
|      |                                  | C. Vode   | 1.                             | Površine površinskih voda prema vrsti                                 | vodotok rijeke Drave + mrtvice – 351,74 ha<br>jezero Šoderica – 32,71 ha<br>ukupno – 384,45 ha |      |                                      |                                       |      |
|      |                                  |   | 2.                             | Udio površina površinskih voda u odnosu na površinu JLS               | 6,17 %   |      |                                      |                                       |      |
|      |                                  |   | 3.                             | Duljina vodotoka  | 5,32 km  |      |                                      |                                       |      |
|      |                                  | E. Mineralne sirovine                             | 1.                             | Broj i površina eksploatacijskih polja po vrstama mineralnih sirovina | 4 – 109,27 ha  |      |                                      |                                       |      |
|      |                                  | 4.2.  | ZAŠTIĆENE PRIRODNE VRIJEDNOSTI | Zaštićena područja prirode  | 1.   |      | Broj i površina zaštićenih područja  | 2; 2349,19 ha                         | MGOR |
|      |                                  |   |                                |   | 2.   |      | Površina ekološke mreže, prema vrsti | POVS – 1791,26 ha<br>POP – 1525,15 ha |      |
| 4.3. | KULTURNA DOBRA                   | Struktura registriranih kulturnih dobara          | 1.                             | Broj zaštićenih nepokretnih kulturnih dobara                          | zaštićena Z – 4,<br>preventivno zaštićena P – 2,<br>evidentirana E – 49<br>UKUPNO KD 55        | MKIM |                                      |                                       |      |
|      |                                  |   | 2.                             | Broj i udio obnovljenih kulturnih dobara                              | 0  |      |                                      |                                       |      |
|      |                                  |   | 3.                             | Broj i udio ugroženih kulturnih dobara                                | 6 (3 crkve, 1 kapela, 2 pila – sve Z)  |      |                                      |                                       |      |
| 4.4. | PODRUČJA POSEBNIH KARAKTERISTIKA | Područja potencijalnih prirodnih i drugih nesreća |                                | Opisano u poglavlju II-5-4  |  |      |                                      |                                       |      |

| 5. DOKUMENTI PROSTORNOG UREĐENJA |                                     |   |    |   |    |                   |
|----------------------------------|-------------------------------------|---|----|---|----|-------------------|
| 5.1.                             | POKRIVENOST PROSTORNIM<br>PLANOVIMA | Pokrivenost PP prema razini<br>planova i izvješća |    | Broj donesenih PP   | -  | ISPU              |
|                                  |                                     |   |    | Broj donesenih izmjena i dopuna PP                                | 1  |                   |
|                                  |                                     |   |    | Broj PP u izradi  | /  |                   |
| 5.2.                             | PROVEDBA PROSTORNIH<br>PLANOVA      |   |    | Broj izdanih pojedinačnih akata prostornog<br>uređenja po vrstama |    | UO KKŽ<br>MPUGIDI |
|                                  |                                     |   |    | Lokacijske dozvole  | 4  |                   |
|                                  |                                     |   |    | Građevinske dozvole   | 28 |                   |
|                                  |                                     |   |    | Uporabna dozvola  | 9  |                   |
| 5.3.                             | URBANA PREOBRAZBA                   |   | 1. | Broj PP ili pojedinačnih zahvata                                  | -  | ZPU               |
|                                  |                                     |   | 2. | Površina  | -  |                   |
| 5.4.                             | URBANA SANACIJA                     |   | 1. | Broj izdanih rješenja o ozakonjenju                               | 91 | AZONIZ            |
|                                  |                                     |   | 2. | Planovi sanacije, izmjene i dopune PP                             | -  | UO KKŽ            |

### III. ANALIZA PROVEDBE PROSTORNIH PLANOVA I DRUGIH DOKUMENATA

#### III – 1. Izrada prostornih planova

##### III – 1.1. Važeći dokumenti prostornog uređenja

###### Važeći dokumenti prostornog uređenja na razini Države

- **Program prostornog uređenja Republike Hrvatske, Ministarstvo prostornog uređenja, graditeljstva i stanovanja, Zavod za prostorno planiranje, Zagreb, 1999., („Narodne novine“ broj 50/99. i 84/13)**  
Ciljevima prostornog uređenja, gospodarsko-razvojni okvir određen je težnjom Hrvatske da poveća kvalitetu življenja i uravnoteži razvoj svih područja Države, da unaprijedi učinkovitost gospodarstva prilagođenog tržišnim uvjetima te se tako uključi u europske razvojne sustave i svjetsku razmjenu.  
Strategije, osnove, programi i drugi planski dokumenti, čija je obveza donošenja propisana zakonima i drugim propisima, moraju biti usklađeni s Programom prostornog uređenja Republike Hrvatske.
- **Strategija prostornog razvoja Republike Hrvatske, („Narodne novine“ broj 106/17)**  
Strategija određuje dugoročne zadaće prostornog razvoja, strateška usmjerenja razvoja djelatnosti u prostoru i polazišta za koordinaciju njihovih razvojnih mjera u prostoru na temelju ciljeva prostornog razvoja utvrđenih Zakonom o prostornom uređenju i u skladu s ukupnim gospodarskim, društvenim i kulturnim razvojem, te u vezi s drugim temeljnim državnim razvojnim i strateškim dokumentima.  
Praćenje provedbe ove Strategije ponajprije se povezuje s praćenjem stanja u prostoru na državnoj razini, odnosno s izvješćem o stanju u prostoru države za razdoblje od četiri godine.
- **Odluka o izradi Državnog plana prostornog razvoja, („Narodne novine“ broj 39/18)**  
Donošenje Državnog plana je u skladu s izvršenjem zakonske obveze i ostvarenje ciljeva prostornog uređenja kojima se osiguravaju uvjeti za korištenje (gospodarenje), zaštitu i upravljanje prostorom Republike Hrvatske kao osobito vrijednim i ograničenim nacionalnim dobrom, te se time ostvaruju pretpostavke za društveni i gospodarski razvoj, zaštitu okoliša i prirode, zaštitu kulturnih dobara, vrsnoću gradnje i racionalno korištenje prirodnih i kulturnih dobara.  
Određivanje namjene prostora i površina, uvjeta za razvoj djelatnosti i infrastrukture te njihova razmještanja u prostoru, uvjeta građenja, sanacije i preobrazbe izgrađenih područja te uvjeta za provedbu zahvata u prostoru državnog značaja.  
Uspostava i razvoj novog sustava prostornog uređenja uređenog Zakonom prema kojem se izrađuje nova generacija prostornih planova kroz Informacijski sustav prostornog uređenja na državnoj, područnoj (regionalnoj) i lokalnoj razini te uvodi obveza donošenja Državnog plana, kao temeljnog prostornog plana državne razine.  
Stvaranje preduvjeta za gospodarenje, zaštitu i upravljanje prostorom na područnoj (regionalnoj) i lokalnoj razini kroz izradu i donošenje prostornih planova nove generacije koji moraju biti u skladu s Državnim planom, a koji je preduvjet za donošenje novih prostornih planova županija i prostornih planova uređenja gradova i općina.

### **Važeći dokumenti prostornog uređenja na razini županije**

- **Prostorni plan Koprivničko-križevačke županije**, („Službeni glasnik Koprivničko-križevačke županije“ broj 8/01, 5/04.-ispravak, 9/04.-vjerodostojno tumačenje, 8/07., 13/12., 5/14., 3/21 i 6/21-pročišćeni tekst),  
Izrada: Zavod za prostorno uređenje Koprivničko-križevačke županije.

Odlukom o izradi IV. Izmjena i dopuna Prostornog plana Koprivničko-križevačke županije iz 2016. godine pokrenuta je izmjena navedenog plana i paralelno s njim izrađivana je Strateška studija IV. Izmjena i dopuna Prostornog plana Koprivničko-križevačke županije. Osnovni razlog ovih izmjena je usklađivanje granica eksploatacijskih polja ugljikovodika (EPU) na kojima je INA d.d. nositelj odobrenja te za koje je nužno usklađivanje novih granica eksploatacijskih polja s važećom prostornoplanskom dokumentacijom. Zbog proceduralnih razloga navedena je Odluka o izradi je prestala važiti. Novu Odluku o izradi IV. Izmjena i dopuna Prostornog plana Koprivničko-križevačke županije donijela je Županijska skupština Koprivničko-križevačke županije na 17. sjednici Županijske skupštine Koprivničko-križevačke županije održanoj 24. veljače 2020. godine. Odluka je objavljena u Službenom glasniku Koprivničko-križevačke županije broj 4/20 od 28. veljače 2020. godine. Svi zahtjevi pristigli prije i poslije donošenja nove Odluke bili su sastavni dio novoga Nacrta prijedloga Prostornog plana Koprivničko-križevačke županije. Javno izlaganje o Prijedlogu Plana i Strateškoj studiji održano je 05. studenog 2020. godine. Županijska skupština Koprivničko-križevačke županije na 24. sjednici održanoj 25. veljače 2021. donijela je Odluku o donošenju IV. Izmjene i dopune Odluke o donošenju Prostornog plana Koprivničko-križevačke županije koja je objavljena u Službenom glasniku Koprivničko-križevačke županije br. 3/21 od 26. veljače 2021. godine. Pročišćeni tekst Odredbi za provođenje i grafike objavljen je u Službenom glasniku Koprivničko-križevačke županije br. 6/21 od 26. ožujka 2021. godine.

### **Važeći dokumenti prostornog uređenja na lokalnoj razini**

- **Prostorni plan uređenja Općine Legrad sa smanjenim sadržajem** („Službeni glasnik Koprivničko-križevačke“ županije broj 11/07, 18/14, 19/19 i 2/20 - pročišćeni tekst)

Prostorni plan uređenja Općine Legrad je plan sa smanjenim sadržajem sukladno Odluci o općinama koje mogu donijeti Prostorni plan uređenja Općine sa smanjenim sadržajem („Narodne novine“ broj 163/04), a sve sukladno članku 31. stavka 3. Zakona o prostornom uređenju („Narodne novine“ broj 30/94, 68/98, 61/00, 32/02 i 100/04).

### **PROSTORNI PLAN UREĐENJA OPĆINE LEGRAD SA SMANJENIM SADRŽAJEM (PPUO)**

U skladu sa Zakonom o prostornom uređenju („Narodne novine“ broj 30/94, 68/98, 61/00 i 32/02 i 100/04) i na temelju Programa mjera za unapređenje stanja u prostoru 2004.-2005. („Službeni glasnik Koprivničko-križevačke županije“ broj 12/03) Općina Legrad pristupila je izradi Prostornog plana uređenja Općine Legrad sa smanjenim sadržajem. Prostorni plan je izradila tvrtka Urbane tehnike d.o.o. iz Zagreba. Na temelju članka 24. Zakona o prostornom uređenju („Narodne novine“ broj 30/94, 68/98, 61/00, 32/02. i 100/04) i članka 26. Statuta Općine Legrad („Službeni glasnik Koprivničko-križevačke županije“ broj 1/06) po pribavljenoj suglasnosti Ureda državne uprave u Koprivničko-križevačkoj županiji, Službe za prostorno uređenje, zaštitu okoliša, graditeljstvo i imovinsko-pravne poslove KLASA: 350-01/07-01/5, URBROJ: 2137-03-07-3 od 25. rujna 2007. godine, Općinsko vijeće Općine Legrad na 17. sjednici održanoj 10. listopada 2007. donijelo je **Odluku o donošenju Prostornog plana uređenja Općine Legrad sa smanjenim sadržajem.**



Odluka je objavljena u Službenom glasniku Koprivničko-križevačke županije broj 11/07 od 02. studenoga 2007. godine.

## **I. ID PPUO**

Na temelju članka 78. Zakona o prostornom uređenju i gradnji („Narodne novine“ broj 76/07), članka 26. Statuta Općine Legrad („Službeni glasnik Koprivničko-križevačke županije“ broj 1/06), Općinsko vijeće Općine Legrad na 19. sjednici održanoj 27. ožujka 2008. donijelo je Odluku o izradi Izmjena i dopuna Prostornog plana uređenja Općine Legrad sa smanjenim sadržajem. Razlozi izmjena bili su usklađivanje sa Zakonom o prostornom uređenju i gradnji („Narodne novine“ broj 76/07) te je u skladu s time bilo potrebno odrediti granice Urbanističkog plana uređenja zone gospodarsko-turističke namjene u Kutnjaku (i odrediti granicu zone gospodarsko turističke namjene i projekta iskorištavanja geotermalnih voda u Kutnjaku i Selnici Podravskoj), te preispitati pojedina građevinska područja u naseljima, prvenstveno izgrađene dijelove prostora koji nisu unutar građevinskog područja, te ih uskladiti s nastalim potrebama.

Na temelju članka 78. stavka 1. Zakona o prostornom uređenju i gradnji („Narodne novine“ broj 76/07, 38/09, 55/11. i 90/11) i članka 31. Statuta Općine Legrad („Službeni glasnik Koprivničko-križevačke županije“ broj 10/09), Općinsko vijeće Općine Legrad na 29. sjednici održanoj 1. prosinca 2011. donijelo je Odluku o izmjenama i dopunama Odluke o izradi Izmjena i dopuna Prostornog plana uređenja Općine Legrad sa smanjenim sadržajem u kojoj je definirano da je izmjene i dopune Prostornog plana potrebno izvršiti zbog:

- određivanja granica zone gospodarsko turističke namjene u Kutnjaku i projekta iskorištavanja geotermalnih voda na lokaciji katastarske općine Kutnjak i Selnica Podravska,
- primljenih prijedloga da se izgrađeni dijelovi naselja uključe u građevinska područja naselja,
- promjene namjene pojedinih građevinskih parcela na području Turističko-rekreacijskog centra Šoderica,
- te ostalih pristiglih zahtjeva.

Izmjene i dopune Prostornog plana izradio je Zavod za prostorno uređenje Koprivničko-križevačke županije.

Na temelju članka 188. stavka 1. Zakona o prostornom uređenju („Narodne novine“ broj 153/13.), članka 100. stavka 6. i članka 102. Zakona o prostornom uređenju i gradnji („Narodne novine“ broj 76/07., 38/09., 55/11., 90/11., 50/12., 55/12. i 80/13.), članka 31. Statuta Općine Legrad („Službeni glasnik Koprivničko-križevačke županije“ broj 5/13.), Odluke o izradi Izmjena i dopuna Prostornog plana uređenja Općine Legrad sa smanjenim sadržajem („Službeni glasnik Koprivničko-križevačke županije“ broj 6/08.) i Odluke o izmjenama i dopunama Odluke o izradi Izmjena i dopuna Prostornog plana uređenja Općine Legrad sa smanjenim sadržajem („Službeni glasnik Koprivničko-križevačke županije“ broj 14/11.), uz prethodnu Suglasnosti Upravnog odjela za prostorno uređenje, gradnju, zaštitu okoliša i zaštitu prirode Koprivničko-križevačke županije, KLASA: 350-02/14-01/19, URBROJ: 2137/1-04/01-14-3 od 2. prosinca 2014. godine, Općinsko vijeće Općine Legrad na 18. sjednici održanoj 4. prosinca 2014. donijelo je **Odluku o donošenju Izmjena i dopuna Odluke o donošenju Prostornog plana uređenja Općine Legrad sa smanjenim sadržajem** koja je objavljena u Službenom glasniku Koprivničko-križevačke županije broj 18/14 od 30. prosinca 2011. godine.

## **II. ID PPUO**

Na temelju članka 86. stavka 3. Zakona o prostornom uređenju („Narodne novine“ broj 153/13) i članka 31. Statuta Općine Legrad („Službeni glasnik Koprivničko - križevačke županije“ broj 5/13), Općinsko vijeće Općine Legrad na 34. sjednici održanoj 15. studenoga 2016., donijelo je Odluku o izradi II. izmjena i dopuna Prostornog plana uređenja Općine Legrad sa smanjenim sadržajem.

Izrađivač II. Izmjena i dopuna je tvrtka Urbane tehnike d.o.o., a razlozi II. Izmjena i dopuna plana bili su:

- uvrštavanje površina za eksploataciju geotermalne vode (bušotine, elektrana, staklenici),
- uvrštavanje u građevinsko područje spomen područja na Velikom Pažutu,
- promjena namjene pojedinih dijelova građevinskih područja naselja,
- korekcije Prostornog plana prema pojedinačnim zahtjevima građana,
- usklađivanje sa Zakonom o prostornom uređenju („Narodne novine“ broj 153/13),
- usklađivanje sa Zakonom o gradnji („Narodne novine“ broj 153/13),
- usklađivanje sa Zakonom o održivom gospodarenju otpadom („Narodne novine“ broj 94/13),
- drugi pristigli prijedlozi.

Na temelju članka 109. stavka 4. Zakona o prostornom uređenju (Narodne novine 153/13, 65/17, 114/18. i 39/19), članka 31. Statuta Općine Legrad ("Službeni glasnik Koprivničko-križevačke županije" broj 5/13, 2/18. i 19/18) i Odluke o izradi II. Izmjena i dopuna Prostornog plana uređenja Općine Legrad sa smanjenim sadržajem ("Službeni glasnik Koprivničko-križevačke županije" broj 18/16), uz prethodno pribavljeno mišljenje Zavoda za prostorno uređenje Koprivničko-križevačke županije, KLASA: 350-01/17-01/08, URBROJ: 2137-14-19-10 od 5. studenoga 2019. godine, Općinsko vijeće Općine Legrad na 28. sjednici održanoj 18. studenoga 2019., donijelo je **Odluku o donošenju II. Izmjena i dopuna Odluke o donošenju Prostornog plana uređenja Općine Legrad sa smanjenim sadržajem** koja je objavljena u Službenom glasniku Koprivničko-križevačke županije broj 19/19 od 9. prosinca 2019. godine.

Odbor za statut i poslovnik Općinskog vijeća Općine Legrad na 1. sjednici održanoj 9. siječnja 2020. godine, utvrdio je pročišćeni tekst Odluke o donošenju Prostornog plana uređenja Općine Legrad sa smanjenim sadržajem koji je objavljen u Službenom glasniku Koprivničko-križevačke županije broj 2/20 od 31. siječnja 2020. godine.

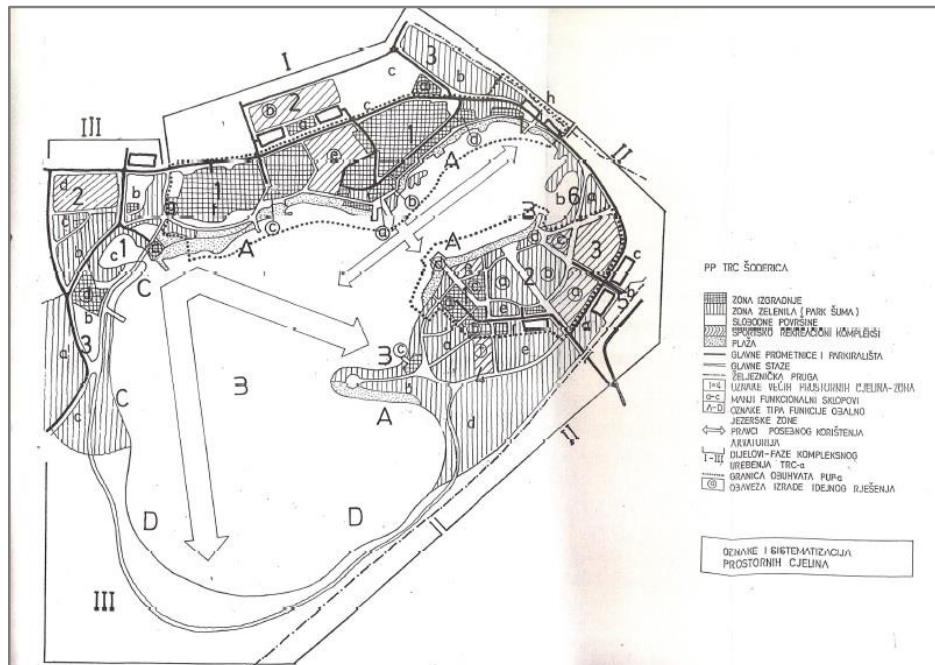
Ministarstvo prostornoga uređenja, graditeljstva i državne imovine donijelo je 17. ožujka 2021. godine Odluku o obustavi od primjene Odluke o donošenju II. Izmjena i dopuna Prostornog plana uređenja Općine Legrad sa smanjenim sadržajem budući je isti donesen protivno odredbi članka 96. stavak 4. Zakona o prostornom uređenju („Narodne novine“ broj 153/13, 65/17 i 114/18). Slijedom navedenog ponovljena je javna rasprava o prijedlogu II. Izmjena i dopuna Prostornog plana uređenja Općine Legrad sa smanjenim sadržajem koja je održana u razdoblju od 26. travnja do 10. svibnja 2021. godine. Pošto ovo Izvješće obuhvaća razdoblje do 31.12.2020. godine ovaj Plan je korišten kao osnovni izvor podataka jer je tada još bio na snazi.

- **Plan prostornog uređenja Turističko-rekreacionog centra „Šoderica“** („Službeni glasnik Općine Koprivnica“ broj 5/92)

Odluka o izradi ovoga plana donesena je prema članku 18. Zakona o prostornom planiranju i uređivanju prostora („Narodne novine“ broj 54/80). Odluka o donošenju plana prostornog uređenja Turističko-rekreacijskog centra „Šoderica“ objavljena je u „Službenom glasniku Općine Koprivnica“ broj 5/92. PPU TRC Šoderica izradila je 1991. godine tvrtka Plan – poduzeće za projektiranje i inženjering iz Zagreba. Plan obuhvaća 460 ha podijeljenih u 3 cjeline: zona vikend izgradnje – postojeća (*Područje Šoderica I*), zona nove turističko-komercijalne izgradnje sjeverno (*Novi kompleks Šoderica II*) i zona prirodnog ambijenta – etapno daljnja eksploatacija južno (*Kompleks prirodnog rezervata Šoderica III*) i koristi se kao osnova uređenja područja oko jezera Šoderica. U manjoj mjeri se mogu uočiti odstupanja od planiranih namjena, prvenstveno u izgradnji vikendica. S obzirom da se područje još uvijek koristi i za eksploataciju šljunka, očekuje se i sanacija eksploatiranih dijelova i privođenje namjeni predviđenoj planom. Plan prostornog uređenja propisao je uređenje nekih dijelova na osnovu provedbenih urbanističkih planova (PUP-a), od kojih je izrađen Provedbeni urbanistički plan dijela

TRC „Šoderica“, dok predviđeni PUP u dijelu Novi kompleks Šoderica II nije nikada niti izrađen (danas taj prostor teritorijalno pripada Općini Drnje).

Rok važenja ovog plana je Uredbom Vlade Republike Hrvatske iz travnja 1999. godine, produljen na neodređeno vrijeme.



**Slika 62.: Segment sistematizacije iz Plana prostornog uređenja Turističko-rekreacijskog centra Šoderica**

Izvor: Zavod za prostorno uređenje Koprivničko-križevačke županije

### **Provedbeni dokumenti prostornog uređenja (PUP, UPU)**

Urbanistički plan uređenja donosi se obvezno za neuređene dijelove građevinskog područja i za izgrađene dijelove tih područja planiranih za urbanu preobrazbu ili urbanu sanaciju unutar građevinskog područja.

Provedbeni detaljni planovi uređenja doneseni na temelju, sada nevažećeg, Zakona o prostornom uređenju i gradnji („Narodne novine“ broj 76/07, 38/09, 55/11, 90/11, 50/12, 55/12, 80/13. i 78/15) smatraju se urbanističkim planom uređenja u smislu važećeg Zakona o prostornom uređenju („Narodne novine“ broj 153/13, 65/17, 114/18, 39/19. i 98/19).

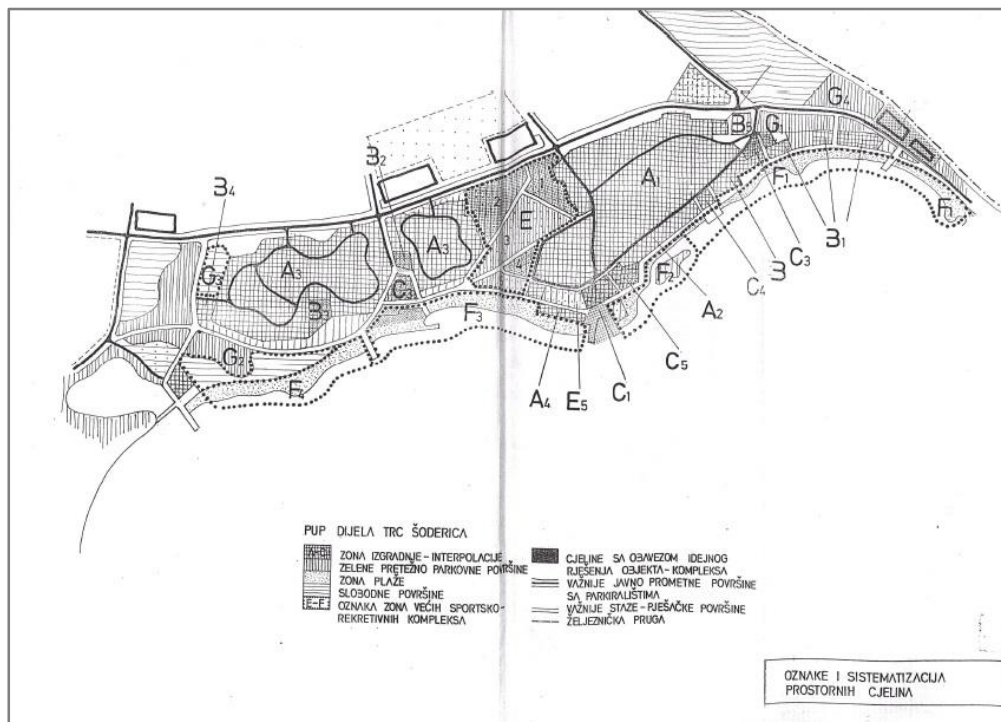
Na području Općine Legrad važeći provedbeni planovi – provedbeni urbanistički plan (PUP) i urbanistički plan uređenja (UPU) opisani su u tekstu kako slijedi:

- **Provedbeni urbanistički plan dijela TRC „Šoderica“** („Službeni glasnik Općine Koprivnica“ broj 5/92 i „Službeni glasnik Koprivničko-križevačke županije“ broj 10/08)

Odluka o izradi ovoga plana donesena je prema članku 13., 14. i 15. Zakona o prostornom planiranju i uređivanju prostora („Narodne novine“ broj 54/80). Odluka o donošenju provedbenog urbanističkog plana dijela Turističko-rekreacijskog centra „Šoderica“ objavljena je u „Službenom glasniku Općine Koprivnica“ broj 5/92. Provedbeni urbanistički plan dijela TRC „Šoderica“ izradilo je poduzeće za projektiranje i inženjering d.d. Plan iz Zagreba 1991. godine.

Provedbeni urbanistički plan izrađen je sukladno Planu prostornog uređenja turističko-rekreacijskog centra Šoderica, a obuhvaća zonu postojeće izgradnje individualnih vikend objekata, odmarališta, sportsko i rekreativnih površina veličine 60 ha (dio prve cjeline Područje Šoderice I) s ciljem da omogući interpolaciju, proširenje, sadržaje koji nedostaju, viši standard i opremu te rješavanje imovinsko pravnih odnosa korisnika prostora (parcelaciju). Provedbeni plan bilo je potrebno uskladiti sa donesenim Prostornim planom uređenja Općine Legrad („Službeni glasnik Koprivničko-križevačke županije“, broj 11/07) i izvršiti promjenu namjene pojedinih površina unutar izgrađenog građevinskog područja naselja Šoderica i iste uskladiti sa nastalim potrebama pa je u ožujku 2008. godine donesena Odluka o izradi izmjena i dopuna Provedbenog urbanističkog plana TRC „Šoderica“ („Službeni glasnik Koprivničko-križevačke županije“ broj 6/08).

Međutim, na 22. sjednici održanoj 26. rujna 2008. godine donesena je Odluka o stavljanju izvan snage dijela provedbenog urbanističkog plana dijela TRC „Šoderica“ („Službeni glasnik Koprivničko-križevačke županije“, broj 10/08). Stavljen je izvan snage dio Provedbenog urbanističkog plana Turističko-rekreacijskog centra „Šoderica“ koji nije u skladu s Odlukom o donošenju Prostornog plana uređenja Općine Legrad sa smanjenim sadržajem („Službeni glasnik Koprivničko-križevačke županije“, broj 11/07) zbog drugačije namjene pojedinih površina unutar izgrađenog građevinskog područja turističkog naselja Šoderica.



Slika 63.: Segment sistematizacije iz Provedbenog urbanističkog plana dijela TRC Šoderica

Izvor: Zavod za prostorno uređenje Koprivničko-križevačke županije

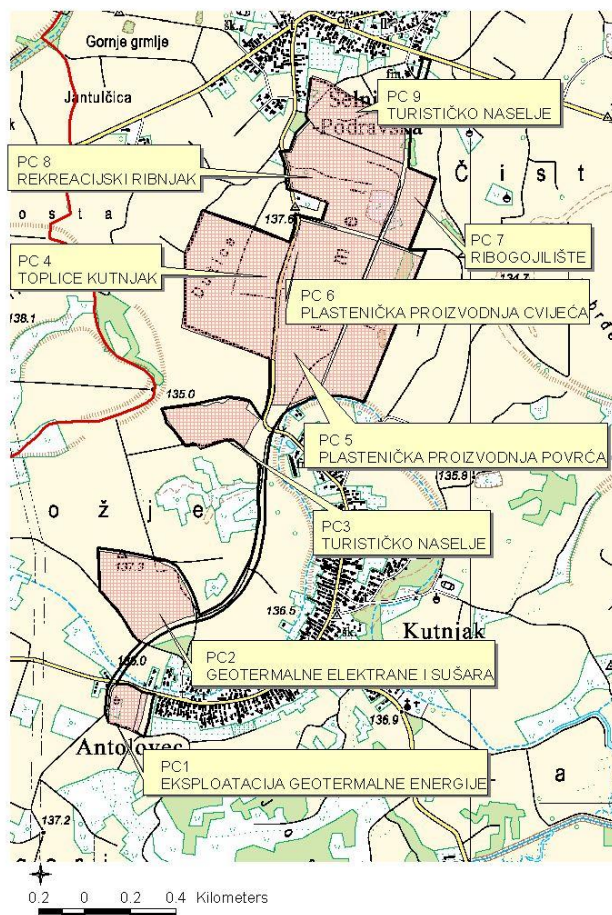
- **Urbanistički plan uređenja zone gospodarsko-turističke namjene u Kutnjaku** („Službeni glasnik Koprivničko-križevačke županije“ broj 6/09)

Na temelju članka 78. stavka 1. Zakona o prostornom uređenju i gradnji („Narodne novine“ broj 76/07), članka 116. Odluke o donošenju Prostornog plana uređenja Općine Legrad sa smanjenim sadržajem („Službeni glasnik Koprivničko-križevačke županije“ broj 11/07) i članka 27. Statuta Općine Legrad („Službeni glasnik Koprivničko-križevačke županije“ broj 1/06), Općinsko vijeće Općine Legrad

na 19. sjednici održanoj 27. ožujka 2008. godine donijelo je Odluku o izradi UPU zone gospodarsko-turističke namjene u Kutnjaku („Službeni glasnik Koprivničko-križevačke županije" broj 3/08).

Programska polazišta UPU-a usklađena su sa Studijom koncepcije i izvodljivosti Programa gospodarske uporabe geotermalne energije na lokaciji Lunjkovec-Kutnjak te sa Studijom utjecaja na okoliš. Zona je namijenjena za smještaj objekata i infrastrukturnih sadržaja gospodarsko-energetske, turističke i poljoprivredne namjene odnosno geotermalne elektrane-toplane, sustava iskorištavanja geotermalne energije za sušenje povrća (sušara), turizam (toplice, turistička naselja i prateći sadržaji), intenzivni uzgoj riba i poljoprivrednu proizvodnju (plastenici). Ovim planom odrediti će se detaljnije razgraničenje namjena površina, osnovni prometni i infrastrukturni koridori te uvjeti korištenja površina i načina gradnje. Ukupna površina obuhvaćena Planom iznosi 117,4 ha. Izrađivač Plana je Zavod za prostorno uređenje Koprivničko-križevačke županije.

Na temelju članka 100. Zakona o prostornom uređenju i gradnji („Narodne novine broj" 76/07) i članka 26. Statuta Općine Legrad („Službeni glasnik Koprivničko-križevačke županije" broj 01/06), Općinsko vijeće Općine Legrad na 24. sjednici održanoj 8. travnja 2009. godine donijelo je Odluku o donošenju UPU-a zone gospodarsko-turističke namjene u Kutnjaku. Odluka je objavljena u Službenom glasniku Koprivničko-križevačke županije br. 6/09.



**Slika 64.: Podjela zone na prostorne cjeline**  
 Izvor: Zavod za prostorno uređenje Koprivničko-križevačke županije



### **Praćenje stanja u prostoru**

Sukladno važećem Zakonu o prostornom uređenju Hrvatski sabor, odnosno predstavnička tijela jedinica lokalne i područne (regionalne) samouprave, svaki za svoju razinu izrađuju izvješće o stanju u prostoru za razdoblje od četiri godine.

#### **Izvješće o stanju u prostoru na razini Države**

- **Izvješće o stanju u prostoru Republike Hrvatske 2008.-2012., („Narodne novine“ broj 61/13)**

Izrada: Ministarstvo graditeljstva i prostornog uređenja, Zavod za prostorno uređenje

Izvješće o stanju u prostoru Republike Hrvatske 2008.-2012. izvješćuje o prostornom razvoju u Republici Hrvatskoj u razdoblju od 2008. do 2012. godine, na temelju analize i ocjene osnovne prostorne strukture, trendova prostornog razvoja, zaštite i korištenja posebno vrijednih prostora, kao i analize i ocjene provedbe strateških i drugih dokumenata prostornog planiranja te institucionalnog razvoja u tom području.

#### **Izvješće o stanju u prostoru na razini Županije**

- **Izvješće o stanju u prostoru Koprivničko-križevačke županije 2013.-2016. godine, („Službeni glasnik Koprivničko-križevačke županije“ broj 18/19)**

Izrada: Zavod za prostorno uređenje Koprivničko-križevačke županije.

Izvješće o stanju u prostoru Koprivničko-križevačke županije za razdoblje od 2013. do 2016. godine je dokument kojim se izvješćuje o prostornom razvoju Koprivničko-križevačke županije u razdoblju od protekle četiri godine, na temelju analize i ocjene osnovne prostorne strukture, trendova prostornog razvoja, zaštite i korištenja posebno vrijednih prostora, kao i analize i ocjene provedbe mjera za unapređenje stanja u prostoru te strateških i drugih dokumenata prostornog planiranja.

#### **Izvješće o stanju u prostoru na razini Općine Legrad**

- **Izvješće o stanju u prostoru Općine Legrad (siječanj 2000.) i „Program mjera za unapređenje stanja u prostoru Općine Legrad“ za razdoblje 2000.-2002. godine („Službeni glasnik Koprivničko-križevačke županije“ broj 03/00)**

Dvogodišnje izvješće je izrađeno je uzimajući u obzir raspoložive podatke i spoznaje u prostoru. Izvješće sadrži analizu provođenja dokumenata prostornog uređenja, ocjenu stanja u prostoru, te ocjenu stanja graditeljske i prirodne baštine, zaštite okoliša, kao i druge elemente od važnosti za prostor Općine Legrad. Program mjera za unapređenje stanja u prostoru Općine Legrad sadrži procjenu potrebe izrade novih dokumenata prostornog uređenja za slijedeće dvogodišnje razdoblje, potrebu pribavljanja podataka i stručnih podloga za njihovu izradu te druge mjere od značaja za izradu i donošenje tih dokumenata.

- **Izvješće o stanju u prostoru Općine Legrad (prosinac 2003.) i „Program mjera za unapređenje stanja u prostoru Općine Legrad za razdoblje siječanj 2004. – prosinac 2005. godine („Službeni glasnik Koprivničko-križevačke županije“ broj 12/03)**

Izvješće sadrži analizu provođenja dokumenata prostornog uređenja i izvršenja Programa mjera, te ocjenu provedenih mjera i njihovu učinkovitost, ocjenu stanja u prostoru, stanja graditeljske i prirodne baštine, zaštite okoliš, kao i druge elemente od važnosti za prostor Općine Legrad. Program mjera za unapređenje stanja u prostoru sadrži procjenu potrebe izrade novih dokumenata prostornog uređenja, stručnih podloga i potrebu pribavljanja podataka za njihovu izradu kao i druge mjere od značaja za izradu i donošenje tih dokumenata. Programom se može utvrditi razina uređenja građevinskog zemljišta, način financiranja njihovog opremanja i period u kojem je potrebno izvršiti uređenje zemljišta za planiranu namjenu.

### III – 1.2. Izrada dokumenata prostornog uređenja

Izrađene su II. Izmjene i dopune Prostornog plana uređenja Općine Legrad.

#### III – 1.2.1. Pokrenute izrade dokumenata prostornog uređenja

##### Odluke o izradi provedbenih planova – izvan snage

Izvan snage je sukladno Zakonu o prostornom uređenju („Narodne novine“ broj 153/13, 65/17, 114/18, 39/19. i 98/19) članak 202. Odluka o izradi prostornog plana:

Odluka o izradi prostornog plana donesena na temelju Zakona o prostornom uređenju i gradnji („Narodne novine“, broj 76/07, 38/09, 55/11, 90/11, 50/12. i 55/12) prestaje važiti u roku od dvije godine od dana stupanja na snagu ovoga Zakona, ako u tom roku nije objavljena javna rasprava, a izrada i donošenje prostornog plana započeta tom odlukom se obustavlja.“

##### Donošenje sljedećih Odluka o izradi koje sukladno zakonu stavljaju se izvan snage:

- 1. UPU gospodarske zone „Mali Pažut“** doneseno na 19. sjednici, 27. 03. 2008., objavljeno „Službeni glasnik Koprivničko-križevačke županije“ broj 6/08., 23. 07. 2008.
- 2. UPU športsko-rekreacijske zone „Ušće Mure i Drave“** doneseno na 19. sjednici, 27. 03. 2008., objavljeno „Službeni glasnik Koprivničko-križevačke županije“ broj 6/08., 23. 07. 2008.
- 3. UPU turističkog naselja „Šoderica II“** doneseno na 19. sjednici, 27. 03. 2008., objavljeno „Službeni glasnik Koprivničko-križevačke županije“ broj 6/08., 23. 07. 2008.
- 4. ID PUP-A TRC „Šoderica“** doneseno na 19. sjednici, 27. 03. 2008., objavljeno „Službeni glasnik Koprivničko-križevačke županije“ broj 6/08., 23. 07. 2008.

### III – 1.3. Obveza izrade dokumenata prostornog uređenja

Zakonom o prostornom uređenju („Narodne novine“ broj 153/13, 65/17, 114/18, 39/19. i 98/19) određeno je da se urbanistički plan uređenja donosi obvezno za neuređene dijelove građevinskog područja i za izgrađene dijelove tih područja planiranih za urbanu preobrazbu ili urbanu sanaciju unutar građevinskog područja.

Nadalje, određeno je da donošenje urbanističkog plana uređenja nije obvezno za područja navedena u prethodnom stavku za koje su prostornim planom uređenja, odnosno generalnim urbanističkim planom propisani uvjeti provedbe zahvata u prostoru s detaljnošću propisanom za urbanistički plan uređenja.

Do donošenja urbanističkog plana uređenja odnosno propisivanja uvjeta provedbe zahvata u prostoru, kako je određeno u prethodnom stavku, ne može se izdati lokacijska dozvola i građevinska dozvola za građenje nove građevine. Iznimno akt za građenje može se izdati za rekonstrukciju postojeće građevine i za građenje nove građevine na mjestu ili u neposrednoj blizini mjesta prethodno uklonjene postojeće građevine unutar iste građevne čestice, kojom se bitno ne mijenja namjena, izgled, veličina i utjecaj na okoliš dotadašnje građevine i kod građenja nove zgrade koja ima pristup na prometnu površinu te mogućnost rješavanja odvodnje otpadnih voda prema mjesnim prilikama određenim prostornim planom.

**U II. ID Prostornog plana uređenja Općine Legrad sa smanjenim sadržajem** („Službeni glasnik Koprivničko-križevačke županije„ broj 19/19) određena je izrada UPU-a prikazanih u tablici Popis planiranih urbanističkih planova uređenja koja slijedi.

**Tablica 71.: Popis planiranih urbanističkih planova uređenja**

| R.br.   | Naziv UPU-a                                      | Površina UPU-a (ha) |
|---|--|---------------------|
| 1.  | UPU Turističko naselje Šoderica I                | 4,6                 |
| 2.  | UPU Športsko-rekreacijska zona Ušće Mure i Drave | 9,1                 |
| <b>Ukupna površina područja pod planiranim UPU-ima:</b> |  | <b>13,7</b>         |

Odlukom o izradi urbanističkog plana uređenja može se odrediti uži ili širi obuhvat tog plana od obuhvata određenog prostornim planom lokalne razine šireg područja te se može odrediti obuhvat tog plana i za područje za koje obuhvat nije određen prostornim planom lokalne razine šireg područja.

## III – 2. Provedba prostornih planova

### III – 2.1. Provedba dokumenata prostornog uređenja

Prema Zakonu o prostornom uređenju („Narodne novine“ 153/13, 65/17, 114/18, 39/19 i 98/19) i Zakonu o gradnji („Narodne novine“ 153/13, 20/17, 39/19 i 125/19), koji su na snazi od 01.01.2014. godine, svaki zahvat u prostoru provodi se u skladu s prostornim planom, odnosno u skladu s aktom za provedbu prostornog plana i posebnim propisima. Na temelju izrađenog idejnog, odnosno glavnog projekta, ovisno o vrsti gradnje ili zahvata u prostoru ishodi se lokacijska, odnosno građevinska dozvola. Zakonska regulativa iz 2014. godine ukinula je rješenja o uvjetima građenja, rješenja za građenje i potvrde glavnog projekta koja su se izdavala sukladno Zakonu o prostornom uređenju i gradnji („Narodne novine“ broj 76/07, 38/09, 55/11, 90/11 i 50/12). Osim navedenih dozvola i svaki drugi provedbeni akt mora biti usklađen s prostorno-planskom dokumentacijom (dozvola za promjenu namjene i uporabu građevine, rješenje o utvrđivanju građevne čestice, potvrda parcelacijskog elaborata).

Na području Općine Legrad prostorne planove provodi Upravni odjel za prostorno uređenje, gradnju, zaštitu okoliša i zaštitu prirode Koprivničko-križevačke županije sa sjedištem u Koprivnici. Upravni odjel nadležan je za izdavanje lokacijskih i građevinskih dozvola, uporabnih dozvola te uvjerenja za uporabu i uvjerenja o vremenu građenja za projekte od lokalnog te, sukladno zakonskoj regulativi koja definira određene zahvate u prostoru, za projekte od županijskog značaja. Ukoliko se radi o zahvatima u prostoru od državnog značaja, za izdavanje provedbenih akata nadležno je Ministarstvo prostornog uređenja, graditeljstva i državne imovine.

**Tablica 72.: Izdani provedbeni dokumenti Upravnog odjela za prostorno uređenje, gradnju, zaštitu okoliša i zaštitu prirode Koprivničko-križevačke županije**

| GODINA        | LOKACIJSKE DOZVOLE | GRAĐEVINSKE DOZVOLE | UPORABNE DOZVOLE |
|---------------|--------------------|---------------------|------------------|
| 2017.         | 1                  | 2                   | -                |
| 2018.         | 1                  | 10                  | 2                |
| 2019.         | -                  | 5                   | 4                |
| 2020.         | -                  | 11                  | 3                |
| <b>UKUPNO</b> | <b>2</b>           | <b>28</b>           | <b>9</b>         |

Izvor: Upravni odjel za prostorno uređenje, gradnju, zaštitu okoliša i zaštitu prirode KKŽ

Prema podacima iz Informacijskog sustava prostornog uređenja (<https://ispu.mgipu.hr/>) vidljivo je da je većina građevinskih dozvola izdana za gradnju ili rekonstrukciju stambenih građevina, pomoćnih građevina u njihovoj funkciji te građevina za povremeno stanovanje – kuća za odmor koje su locirane uz jezero Šoderica. Osim stambenih građevina prisutna je i gradnja gospodarskih građevina za poljoprivrednu namjenu, odnosno spremišta poljoprivredne mehanizacije. Također, 2020. godine Upravni odjel izdao je i tri građevinske dozvole za zahvate infrastrukturne namjene energetskog sustava (distribucija električne energije):

- izgradnja podzemnog spojnog kablenskog 10(20) kV voda od TS 10(20)/0,4 kV "Šoderica 3" do TS 10(20)/0,4 kV "Šoderica 1",
- izgradnja TS 10(20)/0.4 kV "Reciklažno dvorište Legrad" s 10(20) kV priključnim kablenskim vodom i niskonaponskim izlazom u Legradu i
- stanica za popravak bicikala i sjenica za odmor biciklista.

Osim toga, izdane su i građevinske dozvole za građevine javne i društvene namjene, odnosno za:

- rekonstrukciju vodočuvarnice u vodni edukativni centar – Legrad, 2020. godine,
- vatrogasno spremište – Legrad, 2019. godine i
- pomoćnu građevinu - stup za sušenje vatrogasnih cijevi – Veliki Otok, 2019. godina

te komunalno-servisne namjene, odnosno za rekonstrukciju (dogradnju) mrtvačnice u Malom Otoku 2018. godine.

S obzirom na državni značaj zahvata u prostoru, prema podacima iz Informacijskog sustava prostornog uređenja, lokacijske dozvole na području Općine Legrad izdalo je i nadležno Ministarstvo prostornoga uređenja, graditeljstva i državne imovine, Sektor građevinskih i uporabnih dozvola za:

- eksploatacijsko polje građevnog pijeska i šljunka "Gornje Gmrlje" – 2017. godine i
- mjerno redukcijsku stanicu MRS Legrad – energetski sustav (cijevni transport plina) – 2016. i 2018. godine (izmjene i dopune).

### **III – 2.2. Postupci procjene utjecaja na okoliš u sklopu izrade i provedbe dokumenata prostornog uređenja - PUO**

Postupci procjene utjecaja na okoliš na području Općine Legrad u promatranom izvještajnom razdoblju 2017 - 2020 godine provođeni su temeljem Zakona o zaštiti okoliša („Narodne novine“ broj 80/13, 153/13, 78/15, 12/18 i 118/18) i Uredbe o procjeni utjecaja zahvata na okoliš („Narodne novine“ broj 61/14 i 3/17), odnosno usklađeni su sa propisima EU. Navedenim postupcima procjene propisana je provedba postupka procjene utjecaja zahvata na okoliš i određivanje mjera zaštite okoliša, da bi se postigla optimalna očuvanost okoliša i utjecaji sveli na minimum. Postupak procjene utjecaja na okoliš provodi se u ranoj fazi planiranja zahvata, prije izdavanja lokacijske dozvole, odnosno drugog odobrenja za koji izdavanje lokacijske dozvole nije obvezno. U prilogima navedene Uredbe su zahvati za koje se obvezno provodi postupak procjene utjecaja zahvata na okoliš, nadležna tijela za provođenje postupka i kriteriji na temelju kojih se odlučuje o potrebi procjene utjecaja zahvata na okoliš, kao i obvezni sadržaj Studije o utjecaju na okoliš, kojom se procjenjuje utjecaj planiranog zahvata na okoliš. Studiju utjecaja na okoliš izrađuje pravna osoba koja ima ovlaštenje za obavljanje tih poslova na temelju najnovijih, vjerodostojnih i dostupnih podataka, a sadržava potrebne podatke, dokumentaciju, obrazloženja i opise u tekstualnom i grafičkom obliku, prijedlog ocjene prihvatljivosti zahvata i mjere zaštite okoliša u odnosu na zahvat i program praćenja stanja okoliša.

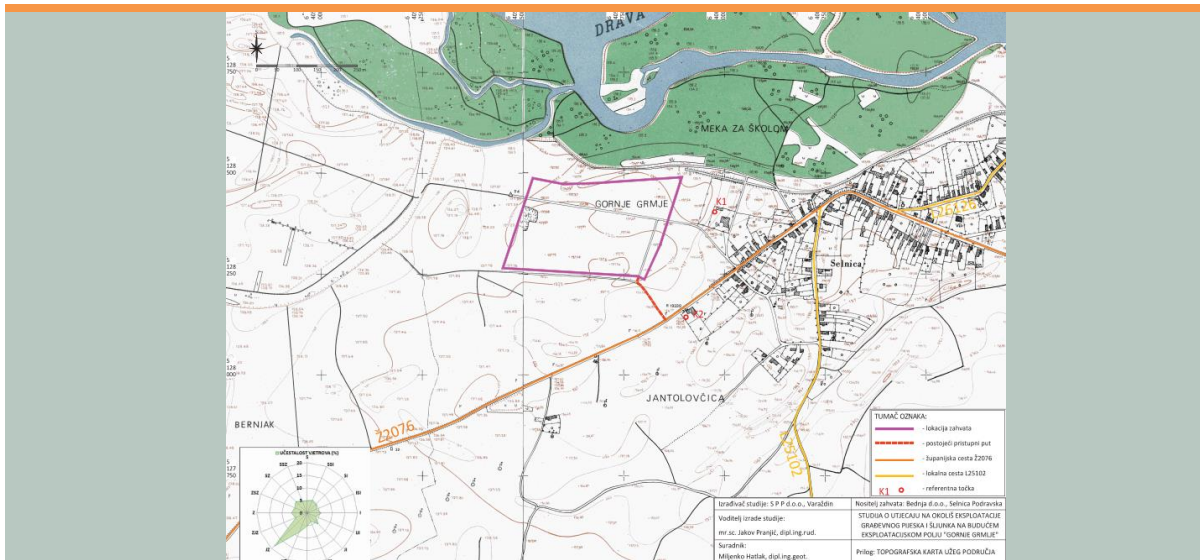
U postupku procjene utjecaja zahvata na okoliš javnost i zainteresirana javnost sudjeluju putem javne rasprave, koja uključuje javni uvid i javno izlaganje, sukladno odredbama Zakona o zaštiti okoliša („Narodne novine“ broj 80/13, 153/13, 78/15, 12/18 i 118/18) i Uredbe o informiranju i sudjelovanju javnosti i zainteresirane javnosti u pitanjima zaštite okoliša („Narodne novine“ broj 64/08).

Postupci procjene utjecaja na okoliš koji su provedeni na području Općine Legrad do 2020. godine navedeni su u sljedećoj tablici:

**Tablica 73.:Postupci procjena utjecaja na okoliš (PUO) provedenih na području Općine Legrad do 2020. godine**

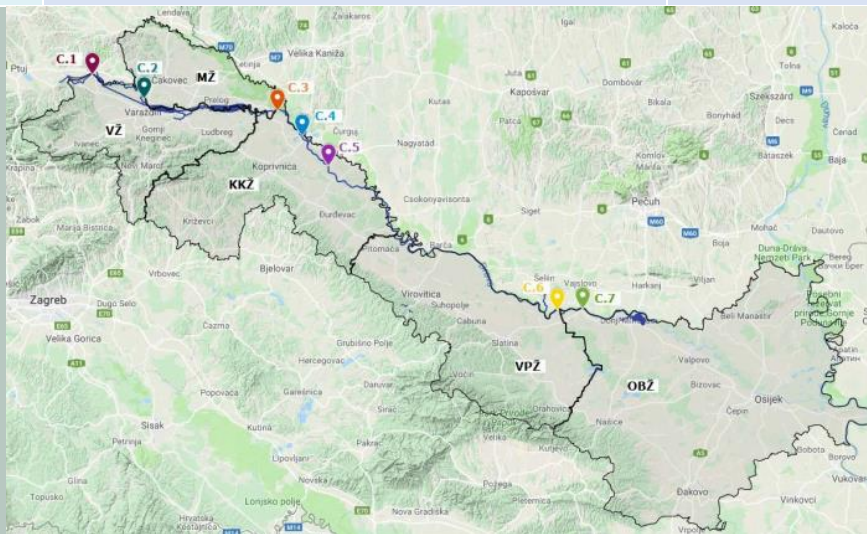
| R.BR  | GODINA<br>PUO | PROJEKT / ZAHVAT   | RJEŠENJE  |
|---|---------------|--|---|
| 1.  | 2013.         | <p>- Naziv zahvata: Eksploatacija nafte, plina i plinskog kondenzata na EP „Jagnjedovac“, „Cvetkovec“ i „Peteranec“ te eksploatacija geotermalne vode na eksploatacijskom polju „Lunjkovec-Kutnjak“ u Općini Legrad</p> <p>- Nositelj zahvata: Ina - industrija nafte d.d., SD Istraživanje i proizvodnja nafte i plina Zagreb</p> <p>- SUO - Studiju o utjecaju na okoliš za zahvat: Eksploatacija nafte, plina i plinskog kondenzata na EP „Jagnjedovac“, „Cvetkovec“ i „Peteranec“ te eksploatacija geotermalne vode na eksploatacijskom polju „Lunjkovec-Kutnjak“ izradio je Rudarsko-geološko-naftni fakultet Sveučilišta u Zagrebu u rujnu 2012. godine.</p> | <p>- Rješenje Ministarstva zaštite okoliša, prostornog uređenja i graditeljstva od rujna 2013.:</p> <p>Klasa: UP/I-351-03/13-02/24<br/>Urbroj: 517-06-2-1-2-13-13</p> |
| <p><b>PREGLEDNA KARTA</b><br/>Mjerilo 1 : 50 000</p> <p><b>LUNJKOVEC-KUTNJAK:</b></p> <ul style="list-style-type: none"> <li>● - aktivne bušotine (Lun-1, Ki-1, Ki-1T)</li> <li>■ - granica eksploatacijskog polja ugljikovodika</li> <li>■ - granica geotermalnog polja</li> </ul> <p><b>CVETKOVEC:</b></p> <ul style="list-style-type: none"> <li>● - aktivne bušotine (Cve-1)</li> <li>● - likvidirane bušotine (Cve-2,3,4,5,6)</li> <li>■ - granica eksploatacijskog polja ugljikovodika</li> </ul> <p><b>PETERANEC:</b></p> <ul style="list-style-type: none"> <li>● - aktivne bušotine (Per-4)</li> <li>● - likvidirane bušotine (Per-1,2,3,5,6)</li> <li>■ - granica eksploatacijskog polja ugljikovodika</li> </ul> |               |  |   |
| <p>Obuhvat zahvata eksploatacije nafte, plina i plinskog kondenzata na EP „Jagnjedovac“, „Cvetkovec“ i „Peteranec“ te eksploatacija geotermalne vode na eksploatacijskom polju „Lunjkovec-Kutnjak“, u Općini Legrad</p>   |               |  |   |
| 2.  | 2016.         | <p>- naziv zahvata: eksploatacija građevnog pijeska i šljunka na budućem eksploatacijskom polju „GORNJE GRMLJE“ u Općini Legrad</p> <p>- nositelj zahvata: BEDNJA d.o.o. Selnica Podravska</p> <p>- Studiju o utjecaju na okoliš izradila je i doradila ovlaštena tvrtka SPP d.o.o. Varaždina, 2015. godine</p>  | <p>- Rješenje Ministarstva zaštite okoliša i prirode od 16. ožujka 2016.:</p> <p>Klasa: UP/I 351-03/15-02/39<br/>Urbroj: 517-06-2-1-2-16-18</p>                       |





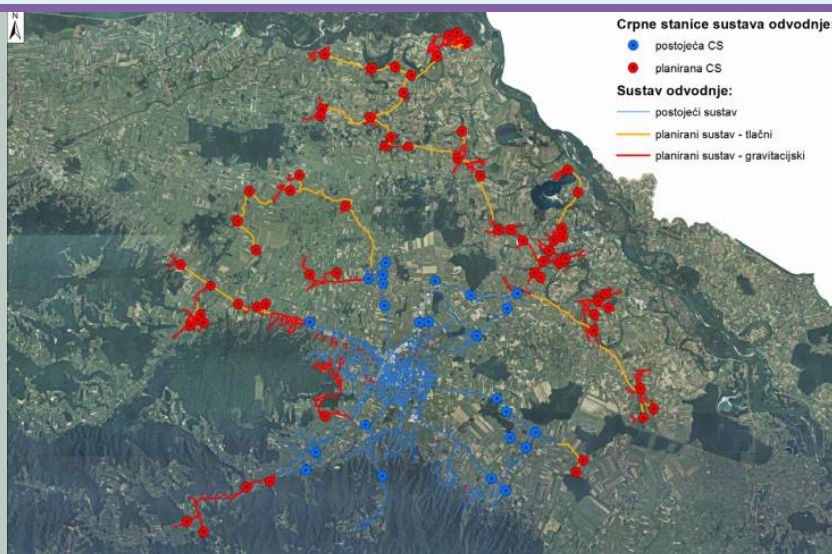
Topografska karta užeg područja s lokacijom zahvata EP „GORNJE GRMLJE“, Općina Legrad

|    |       |  |  |
|----|-------|--|--|
| 3. | 2017. | <ul style="list-style-type: none"> <li>- naziv zahvata: Projekt „DRAVA LIFE - integralno upravljanje rijekom“</li> <li>- nositelj zahvata: Hrvatske vode d.o.o. Zagreb</li> <li>- Studiju o utjecaju na okoliš izradila je ovlaštena tvrtka VITA PROJEKT d.o.o. Zagreb, 2018.</li> </ul> | <ul style="list-style-type: none"> <li>- Rješenje Ministarstva zaštite okoliša i prirode od 13. travnja 2016., za obveznu provedbu glavne ocjene prihvatljivosti za ekološku mrežu: Klasa: UP/I 612-07/16-60/39</li> <li>Urbrroj: 517-07-1-1-2-16-4,</li> <li>- postupak PUO u tijeku</li> </ul> |
|----|-------|--|--|



Projekt „DRAVA LIFE - integralno upravljanje rijekom“, lokacije zahvata duž rijeke Drave, SUO 2018.

|    |   |  |
|----|---|--|
| 4. | <p>2016. Naziv zahvata: Vodoopskrbni sustav i sustav javne odvodnje na području aglomeracije grada Koprivnice</p> <p>- Nositelj zahvata: Koprivničke vode d.o.o. Koprivnica</p> <p>- Elaborat zaštite okoliša za postupak ocjene o procjeni utjecaja zahvata na okoliš: Vodoopskrbni sustav i sustav javne odvodnje na području aglomeracije grada Koprivnice izradio je Ires - Institut za istraživanje i razvoj održivih ekosustava iz Velike Gorice u svibnju 2016. godine</p> | <p>- Rješenje Ministarstva zaštite okoliša, prostornog uređenja i graditeljstva od 12. siječnja 2017.:</p> <p>Klasa: UP/I-351-03/16-08/121<br/>Urbroj: 517-06-2-1-1-17-7</p> <p>- sukladno Rješenju nije potrebno provesti postupak procjene utjecaja zahvata na okoliš. Iz aglomeracije grada Koprivnice je navedenim Rješenjem isključeno područje Općine Legrad</p> |
|----|---|--|



Postojeći i planirani dijelovi sustava javne odvodnje prikazano u Studiji, koje je za područje Općine Legrad Rješenjem isključeno iz projekta aglomeracije Koprivnica

Izvor: Ministarstvo zaštite okoliša i energetike, <https://mzoe.gov.hr/puo-4014/4014>

### III – 2.2.1. Strateška procjena utjecaja na okoliš (SPUO)

Sukladno čl. 62. st.2 Zakona o zaštiti okoliša („Narodne novine“ broj 80/13, 153/13, 78/15, 12/18 i 118/18) Strateškom procjenom stvara se osnova za promicanje održivog razvitka, kroz objedinjavanje uvjeta za zaštitu okoliša u strategije, planove i programe na području općine Legrad i omogućava da se mjerodavne odluke o prihvaćanju strategije, plana i programa donose uz poznavanje mogućih značajnih utjecaja koje bi strategija, plan i program svojom provedbom mogao imati na okoliš. Ujedno se time pružaju se okviri djelovanja nositeljima zahvata i omogućuje uključivanje bitnih elemenata zaštite okoliša u donošenje odluka.

Strateška procjena se provodi sukladno Uredbi o strateškoj procjeni utjecaja strategije, plana i programa na okoliš („Narodne novine“ broj 3/17) za:

- strategije planove i programe, njihove izmjene i dopune koji se donose na državnoj, regionalnoj i lokalnoj razini iz područja poljoprivrede, šumarstva, ribarstva, energetike, industrije, rudarstva, prometa, elektroničkih komunikacija, turizma, prostornog planiranja, regionalnog razvoja,

gospodarenja otpadom i vodnog gospodarstva kada daju okvir za zahvate koji podliježu ocjeni o potrebi procjene utjecaja na okoliš ili procjeni utjecaja na okoliš,

- strategije, planove i programe i njihove izmjene i dopune čija se provedba financira iz sredstava Europske unije,
- strategije, planove i programe za koje se prema posebnom propisu iz područja zaštite prirode utvrdi da mogu imati značajan negativan utjecaj na ekološku mrežu.

Nadležno tijelo za provedbu strateške procjene je središnje tijelo državne uprave nadležno za područje za koje se strategija, plan i program donosi na državnoj razini, odnosno izvršno tijelo jedinice regionalne i lokalne samouprave. Nadležno tijelo provodi postupak strateške procjene u suradnji s Ministarstvom gospodarstva i održivog razvoja, odnosno županijskim upravnim tijelom nadležnim za zaštitu okoliša.

Za potrebe postupka strateške procjene izrađuje se strateška studija koju izrađuje pravna osoba ovlaštena za stručne poslove zaštite okoliša sukladno Zakonu i Pravilniku o uvjetima za izdavanje suglasnosti pravnim osobama za obavljanje stručnih poslova zaštite okoliša („Narodne novine“ broj 57/10). Javnost se informira i sudjeluje u postupku strateške procjene sukladno odredbama Uredbe o informiranju i sudjelovanju javnosti i zainteresirane javnosti u pitanjima zaštite okoliša („Narodne novine“ broj 64/08).

U izvještajnom razdoblju 2017.-2020. godine, temeljem Uredbe o strateškoj procjeni utjecaja strategije, plana i programa na okoliš („Narodne novine“ broj 3/17), na području Općine Legrad provedeni su postupci ocjene o potrebi provođenja strateške procjene utjecaja plana na okoliš (OSPUO postupak), za prostorni plan uređenja općine i Strateška procjena utjecaja na okoliš Strategije razvoja poljoprivrede Općine Legrad za razdoblje od 2018. do 2028. Godine

**Tablica 74.: Postupci ocjene o potrebi provođenja strateške procjene utjecaja plana na okoliš (OSPUO postupak), provedenih na području Općine Legrad u izvještajnom razdoblju 2017-2020. godine**

| RED.BR. | STRATEGIJA / PLAN / PROGRAM  | GODINA OSPUO |
|---------|--|--------------|
| 1.      | II. Izmjene i dopune Prostornog plana uređenja Općine Legrad sa smanjenim sadržajem  | 2019.        |
| 2.      | Strateška procjena utjecaja na okoliš Strategije razvoja poljoprivrede Općine Legrad za razdoblje od 2018. do 2028. godine | 2020.        |

Izvor: Zavod za prostorno uređenje Koprivničko-križevačke županije

### III – 2.2.2. Ocjena o potrebi procjene utjecaja zahvata na okoliš (OPUO postupak)

OPUO postupak, odnosno Ocjenu o potrebi procjene utjecaja zahvata na okoliš - screening, provodi Ministarstvo ili upravno tijelo u županiji, na temelju pojedinačnih ispitivanja sukladno utvrđenim mjerilima Popisa zahvata iz Priloga II. i III., odnosno prema kriterijima određenim u Prilogu V. Uredbe o procjeni utjecaja zahvata na okoliš („Narodne novine“ broj 61/14 i 3/17), utvrđuje može li planirani zahvat imati značajne utjecaje na okoliš i odlučuje o potrebi procjene.

Nadležno tijelo zaprima zahtjev i propisanu studiju od nositelj zahvata za ocjenu o potrebi procjene, za zahvate iz Priloga II. ili Priloga III. Uredbe, pribavlja mišljenja od drugih tijela i osoba određenih posebnim propisima, jedinica lokalne i područne (regionalne) samouprave, te informira javnost o zahtjevu. Ocjena o potrebi procjene provodi se na temelju pojedinačnih ispitivanja sukladno kriterijima određenim u Prilogu V. Uredbe i uzimajući u obzir zaprimljena mišljenja te nakon provedenog postupka izdaje se rješenje i informira javnost. Postupci ocjene o potrebi procjene

utjecaja zahvata na okoliš (OPUO) koji su provedeni za zahvate na području Općine Legrad u promatranom izvještajnom periodu 2017. - 2020. navedeni su u sljedećoj tablici:

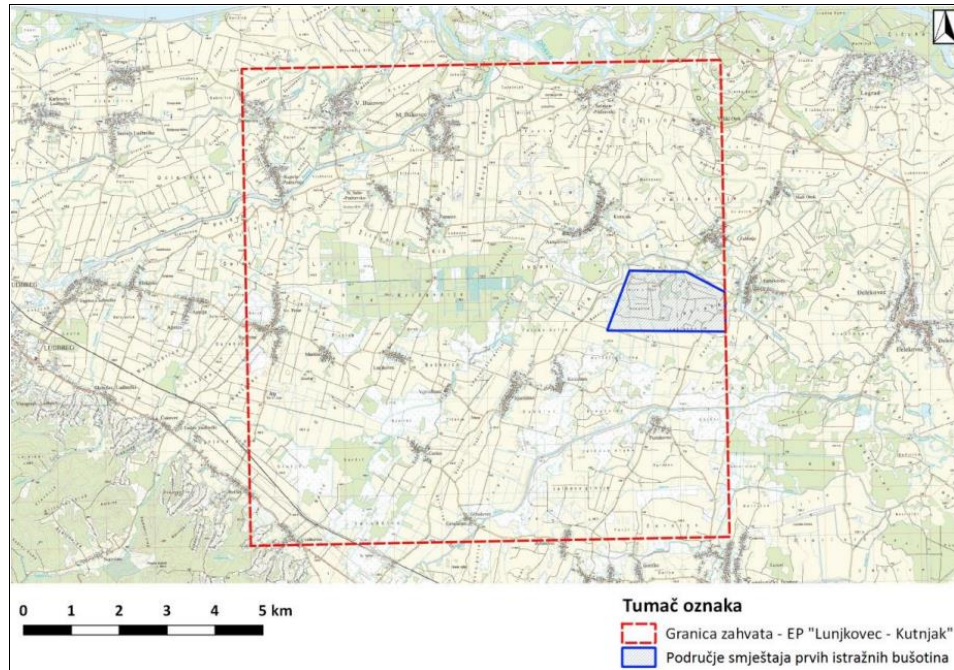
**Tablica 75.: Postupci ocjene o potrebi procjene utjecaja zahvata na okoliš (OPUO) koji su provedeni za zahvate na području Općine Legrad u izvještajnom razdoblju 2017-2020. godine**

| R.BR | GODINA<br>OPUO | PROJEKT / ZAHVAT   | OPUO RJEŠENJE   |
|------|----------------|--|---|
| 1.   | 2017.          | - naziv zahvata: Projekt Drava Life - Integralno upravljanje rijekom<br>- nositelj zahvata: HRVATSKE VODE d.o.o. iz Zagreba<br><br>- Elaborat zaštite okoliša izradio je ovlaštenik GEONATURA d.o.o. iz Zagreba, 2017.   | - Rješenje Ministarstva zaštite okoliša i energetike od 18. rujna 2017.:<br>Klasa: UP/I 351-03/17-08/125<br>Urbroj: 517-06-2-1-1-17-9<br>- potrebno je provesti postupak procjene utjecaja na okoliš                                  |
| 2.   | 2018.          | - naziv zahvata: Istražna bušotine na eksploatacijskom polju geotermalne vode Lunjkovec- Kutnjak u Varaždinskoj, Međimurskoj i Koprivničko-križevačkoj županiji<br>- nositelj zahvata: MB Geothermal d.o.o. iz Zagreba<br>- Elaborat zaštite okoliša izradio je ovlaštenik DVOKUT-ECRO d.o.o. iz Zagreba, 2018.  | - Rješenje Ministarstva zaštite okoliša i energetike od 25. siječnja 2019.:<br>Klasa: UP/I 351-03/18-08/141<br>Urbroj: 517-03-1-2-19-16<br>- nije potrebno provesti postupak procjene utjecaja na okoliš uz primjenu propisanih mjera |
| 3.   | 2019.          | - naziv zahvata: Geotermalna elektrana Legrad-1 u Općini Legrad<br>- nositelj zahvata: MB Geothermal d.o.o. iz Zagreba<br><br>- Elaborat zaštite okoliša izradio je ovlaštenik EKONERG d.o.o. iz Zagreba, 2019.  | - Rješenje Ministarstva zaštite okoliša i energetike od 27. ožujka 2020.:<br>Klasa: UP/I 351-03/19-09/274<br>Urbroj: 517-03-1-2-20-17<br>- nije potrebno provesti postupak procjene utjecaja na okoliš uz primjenu propisanih mjera   |
| 4.   | 2020.          | - naziv zahvata: Rekonstrukcija dijela Murskog nasipa od km0 do km 6,2 na području u Općini Legrad u Koprivničko-križevačkoj županiji i Općini Kotoriba u Međimurskoj županiji<br>- nositelj zahvata: Hrvatske vode, Vodnogospodarski odjel za Muru i gornju Dravu iz Varaždina<br>- Elaborat zaštite okoliša izradio je ovlaštenik EKO-MONITORING d.o.o. iz Varaždina, 2020 | - Rješenje Ministarstva zaštite okoliša i energetike od 24. studenoga 2020.:<br>Klasa: UP/I 351-03/20-09/290<br>Urbroj: 517-03-1-1-20-11<br>- nije potrebno provesti postupak procjene utjecaja na okoliš                             |

Izvor: Ministarstvo zaštite okoliša i energetike, <https://mzoe.gov.hr/puo-4014/4014>

Za planirani zahvat u prostoru - istražne bušotine na utvrđenom eksploatacijskom polju geotermalne vode „Lunjkovec - Kutnjak“ (Rješenje, klasa: UP/I-310-01/14- 03/03, urbroj: 526-04-02-01/1-15-25, 08. lipnja 2015.), sukladno odredbama čl. 78. st. 1. Zakona o zaštiti okoliša („Narodne novine“ broj 80/13, 153/13, 78/15, 12/18 i 118/18) i čl. 24, 25, 26 i 27. Uredbe o procjeni utjecaja zahvata na okoliš („Narodne novine“ broj 61/14 i 3/17), izrađen je Elaborat zaštite okoliša za ocjenu o potrebi procjene utjecaja na okoliš, čiji su predmet istražne bušotine na eksploatacijskom polju geotermalne vode „Lunjkovec - Kutnjak“ koje se nalazi na području tri županije: Varaždinske (Općina Veliki Bukovec, Općina Mali Bukovec, Grad Ludbreg), Međimurske (Općina Donja Dubrava) i Koprivničko-križevačke (Općina Legrad, Općina Đelekovec, Općina Koprivnički Ivanec, Općina Rasinja).





**Slika 65.: EP „Lunjkovec-Kutnjak“ s ucrtanim područjem smještaja prvih istražnih bušotina**

Izvor: MB Geothermal d.o.o. Zagreb, Elaborat zaštite okoliša za ocjenu o potrebi procjene utjecaja na okoliš za istražne bušotine na eksploatacijskom polju geotermalne vode „Lunjkovec-Kutnjak“ koje se nalazi na području Varaždinske, Međimurske i Koprivničko-križevačke županije iz 2018.godine.

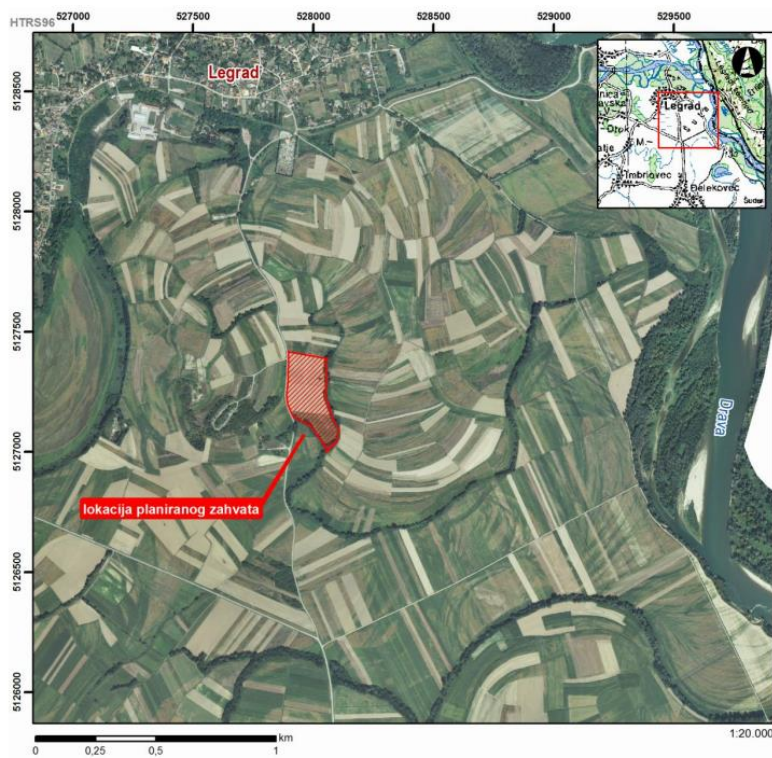
Na području eksploatacijskog polja geotermalne vode „Lunjkovec-Kutnjak“ planirana je bila izvedba istražnih bušotina kojima je osnovni zadatak probušiti i ispitati primarno perspektivno ležište geotermalne vode. Konceptija crpljenja geotermalne vode bazirana je na jednoj ili više proizvodnih bušotina i jednoj ili više utisnih bušotina. Status bušotina, broj proizvodnih bušotina i utisnih bušotina u konačnici odredit će se na temelju rezultata eksploatacijskih ispitivanja, kao i na temelju rezultata utiskivanja geotermalne vode.

Elaborat zaštite okoliša za ocjenu o potrebi procjene utjecaja na okoliš za istražne bušotine na eksploatacijskom polju geotermalne vode „Lunjkovec-Kutnjak, za nositelja zahvata MB Geothermal d.o.o. iz Zagreba, izradila je ovlaštena tvrtka DVOKUT ECRO d.o.o. iz Zagreba 2018. godine. Na temelju navedenog propisanog postupka i prethodno provedenog posebnog postupka procjene utjecaja na ekološku mrežu, Ministarstvo zaštite okoliša i energetike, Uprava za procjenu utjecaja na okoliš i održivo gospodarenje otpadom, Sektor za procjenu utjecaja na okoliš, donijelo je Rješenje, klasa: UP/I-351-03/18-08/141, urbroj: 517-03-1-2-19-16 od 25.siječnja 2019. godine, kojim se određuje da nije potrebno provesti postupak procjene na okoliš uz primjenu mjera zaštite okoliša navedenih u Rješenju.

Sukladno članku 82. Zakona o zaštiti okoliša (NN 80/13, 153/13, 78/15, 12/18, 118/18) te Prilogu II. Uredbe o procjeni utjecaja zahvata na okoliš (NN 61/14, 3/17) pod točkom 2.1. Postrojenja za proizvodnju električne energije, pare i vruće vode snage veće od 10 MW uz korištenje: - fosilnih i krutih goriva - obnovljivih izvora energije (osim vode, sunca i vjetra) i točkom 10.3. Eksploatacija mineralnih i geotermalnih voda iz kojih se može koristiti akumulirana toplina u energetske svrhe izrađen je Elaborat zaštite okoliša za ishođenje Rješenja o potrebi provedbe postupka procjene utjecaja zahvata na okoliš. Za nositelja zahvata MB Geothermal d.o.o. Elaborat zaštite okoliša za ocjenu o potrebi procjene utjecaja na okoliš izradila je ovlaštena tvrtka EKONERG d.o.o. iz Zagreba, 2019. godine. Na temelju navedenog propisanog postupka ocjene o potrebi procjene utjecaja na okoliš i prethodno provedenog posebnog postupka procjene utjecaja zahvata na ekološku mrežu, Ministarstvo zaštite okoliša i energetike, Uprava za procjenu utjecaja na okoliš i održivo gospodarenje



otpadom, Sektor za procjenu utjecaja na okoliš, donijelo je Rješenje, klasa: UP/I-351-03/19-09/274 urbroj: 517-03-1-2-20-17 od 27. ožujka 2020. godine, kojim se određuje da nije potrebno provesti postupak procjene na okoliš uz primjenu mjera zaštite okoliša navedenih u Rješenju.



**Slika 66.: Prikaz šireg područja lokacije planirane geotermalne elektrane Legrad 1**

Izvor: MB Geothermal d.o.o. Zagreb, Elaborat zaštite okoliša za ocjenu o potrebi procjene utjecaja na okoliš za izgradnju geotermalne elektrane u Općini Legrad



**Slika 67: Geotermalna elektrana Legrad 1. - situacija**

Izvor: MB Geothermal d.o.o. Zagreb, Elaborat zaštite okoliša za ocjenu o potrebi procjene utjecaja na okoliš za izgradnju geotermalne elektrane u Općini Legrad

### III - 2.3. Okolišna dozvola

Provedba postupka ishođenja okolišne dozvole propisana je Zakonom o zaštiti okoliša ("Narodne novine" broj 80/13, 153/13, 78/15 i 118/18) i Uredbom o okolišnoj dozvoli ("Narodne novine" broj 8/14 i 5/18), kojim se provode dijelovi europskih direktiva:

- Direktive 2010/75/EU o industrijskim emisijama (integrirano sprječavanje i kontrola onečišćenja) i
- Direktive 2003/35/EC o osiguravanju sudjelovanja javnosti u izradi određenih planova i programa koji se odnose na okoliš.

Okolišna dozvola izdaje se u pisanom obliku koja se izdaje se temeljem jedinstvenog postupka utvrđivanja mjera zaštite okoliša za postrojenja koje može imati značajan utjecaj na okoliš, odnosno za postrojenja u kojima se obavljaju i na postrojenja u kojima će se nakon izgradnje, rekonstrukcije i puštanja u redoviti rad postrojenja, obavljati djelatnosti kojima se mogu prouzročiti emisije kojima se onečišćuje tlo, zrak i voda.

Okolišnom dozvolom pospješuje se postizanje ciljeva cjelovite zaštite okoliša putem integriranog sprječavanja i kontrole onečišćenja, osiguravajući visoku razinu zaštite okoliša i uvjeta za sprječavanje značajnog onečišćenja okoliša zbog industrijskih aktivnosti. Nakon ishođenog rješenja o prihvatljivosti zahvata na okoliš operator je dužan ishoditi okolišnu dozvolu, prije puštanja u rad postrojenja, uključujući probni rad, te za rad postojećih postrojenja i prije značajne promjene u radu postrojenja namijenjenog obavljanju djelatnosti kojom se mogu prouzročiti industrijske emisije, uključujući velike uređaje za loženje, postrojenja za spaljivanje otpada, te postrojenja za suspaljivanje otpada.

Djelatnosti kojima se mogu prouzročiti emisije kojima se onečišćuje tlo, zrak, vode i more utvrđene su u Prilogu I. Uredbe dok se popis onečišćujućih tvari za koje se određuju granične vrijednosti emisija u postupku ishođenja okolišne dozvole, odnosno po redu važnosti u odnosu na ostale onečišćujuće tvari utvrđen je u Prilogu II. Uredbe. Rješenjem o radu postrojenja ispod graničnih vrijednosti pokazatelja utvrđuju se uvjeti za rad postrojenja bez ishođenja okolišne dozvole. Zaključci o najboljim raspoloživim tehnikama (NRT) predstavljaju temeljni dokument za utvrđivanje uvjeta okolišne dozvole.

**Tablica 76.: Postupci ishođenja okolišne dozvole sa rješenjima na području Općine Legrad do 2020. godine**

| REDNI BROJ | GODINA IZVJEŠĆA | NAZIV POSTROJENJA  | ROK važenja rješenja | RJEŠENJE/ODLUKA   |
|------------|-----------------|--|----------------------|---|
| 1.         | 2020.           | - Svinjogojska farma svinja<br>VELIKI OTOK u Općini Legrad<br><br>Operatera ARGUMENTUM<br>VITAE d.o.o iz Osijeka | postupak u tijeku    | - Informacija Ministarstva zaštite okoliša i energetike od 30.06.2020.:<br><br>Klasa: UP/I 351-02/20-45/06<br>Urbroj: 517-03-1-3-1-20-7<br><br>- postupak je u tijeku |

Izvor: Ministarstvo zaštite okoliša i energetike, <https://mzoe.gov.hr/puo-4014/4014>

### III – 2.4. Postupanje s nezakonito izgrađenim zgradama

Gradnja bez potrebnog akta za gradnju trajno devastira prostor i predstavlja gubitak za cijelu zajednicu. Legalna gradnja povećava sigurnost i vrijednost nekretnine te omogućava kvalitetno prostorno planiranje nekog područja a samo legalnom gradnjom može se aplicirati za bespovratna sredstva iz EU fondova.

Postupanje s građevinama koje su izgrađene na nelegalan način odnosno bez potrebnog akta kojim se dozvoljava gradnja obavlja se sukladno **Zakonu o postupanju s nezakonito izgrađenim zgradama** („Narodne novine „ broj 86/12, 143/13, 65/17. i 14/19).

Nezakonito izgrađenom zgradom u smislu ovoga Zakona smatra se:

- zgrada, odnosno rekonstruirani dio postojeće zgrade izgrađene bez akta kojim se odobrava građenje, odnosno protivno tom aktu, vidljiva na digitalnoj ortofoto karti u mjerilu 1:5.000 Državne geodetske uprave izrađenoj na temelju aerofotogrametrijskog snimanja Republike Hrvatske započetog 21. lipnja 2011. na kojoj su izvedeni najmanje grubi konstruktivni građevinski radovi (temelji sa zidovima, odnosno stupovima s gredama i stropom ili krovnom konstrukcijom) sa ili bez krova, najmanje jedne etaže,
- zgrada odnosno rekonstruirani dio postojeće zgrade izgrađen bez akta kojim se odobrava građenje, odnosno protivno tom aktu na kojoj su izvedeni najmanje grubi konstruktivni građevinski radovi (temelji sa zidovima, odnosno stupovima s gredama i stropom ili krovnom konstrukcijom) sa ili bez krova, najmanje jedne etaže, koja nije nedvojbeno vidljiva na DOF5/2011 ako je vidljiva na drugoj digitalnoj ortofoto karti Državne geodetske uprave izrađenoj na temelju aerofotogrametrijskog snimanja do 21. lipnja 2011. ili je do tog dana evidentirana na katastarskom planu ili drugoj službenoj kartografskoj podlozi, a o čemu tijelo nadležno za državnu izmjeru i katastar nekretnina na zahtjev stranke izdaje uvjerenje.

Nezakonito izgrađena zgrada ozakonjuje se rješenjem o izvedenom stanju koje donosi nadležni Upravni odjel za prostorno uređenje, gradnju, zaštitu okoliša i zaštitu prirode – izdvojeno mjesto rada u Đurđevcu na čijem se području nalazi nezakonito izgrađena zgrada odnosno Agencija za ozakonjenje nezakonito izgrađenih zgrada (u daljnjem tekstu: AZONIZ).

AZONIZ je privremeno osnovana u studenome 2013. godine izmjenama navedenog Zakona za obavljanje praćenja i ubrzanje procesa ozakonjenja zgrada te postizanja ravnomjerne opterećenosti nadležnih upravnih tijela. AZONIZ donosi rješenje o izvedenom stanju u predmetima u kojima nadležno upravno tijelo zbog velikog broja zaprimljenih zahtjeva ne može u razumnom roku riješiti sve predmete. Za potrebe praćenja donošenja rješenja o izvedenom stanju AZONIZ ustrojava i vodi registar izdanih rješenja o izvedenom stanju u elektroničkom obliku. Svi nadležni upravni odjeli dužni su unositi podatke u taj Registar.

Spise predmeta koji su pravomoćno riješeni u AZONIZ-u trajno pohranjuje i čuva u svojoj arhivi nadležni Upravni odjel za prostorno uređenje, gradnju, zaštitu okoliša i zaštitu prirode – izdvojeno mjesto rada u Đurđevcu na čijem se području nalazi zgrada koja je ozakonjena, odnosno za čije ozakonjenje je podnesen zahtjev. AZONIZ je obvezna spise predmeta dostaviti nadležnom upravnom odjelu radi pohrane i čuvanja u najkasnije u roku od godine dana od dana kada su pravomoćno riješeni.

AZONIZ donosi rješenja o izvedenom stanju do 20. lipnja 2019., spise predmeta za donošenje rješenja o izvedenom stanju, uključujući i spise predmeta u kojima nije doneseno rješenje vratiti će nadležnom upravnom odjelu na čijem se području nalazi nezakonito izgrađena zgrada najkasnije do 27. lipnja 2019. godine te prestaje s radom 1. srpnja 2019. godine.

Vlasnici nezakonito izgrađenih građevina sa područja Općine Legrad mogli su zahtjev za ozakonjenje te građevine, sukladno Zakonu o postupanju s nezakonito izgrađenim zgradama, predati u nadležni upravni odjel za prostorno uređenje. Prvi rok za predaju zahtjeva za ozakonjenje nezakonito izgrađenih zgrada bio je **do 30. lipnja 2013. godine.**

Vlasnici nezakonito izgrađenih građevina sa područja Općine Legrad koji zahtjev za ozakonjenje nisu uspjeli predati u prvom roku imali su drugi rok odnosno **od 15. srpnja 2017. do 30. lipnja 2018.** godine sukladno izmjenama i dopunama ovoga Zakona u 2017. godini.

#### **Prikaz rješavanja zaprimljenih zahtjeva za ozakonjenjem nezakonito izgrađenih zgrada**

Na području Općine Legrad od ukupnog broja zaprimljenih zahtjeva za ozakonjenjem nezakonito izgrađenih zgrada izdano je **od 2017. do 2020. godine ukupno 91 rješenje o izvedenom stanju** što je prikazano u tablici koja slijedi.

**Tablica 77.: Broj rješenja o izvedenom stanju na području Općine Legrad za razdoblje od 2017. do 2020. godine**

| <b>BROJ RJEŠENJA O IZVEDENOM STANJU</b> |                     |                     |                     |
|---|---------------------|---------------------|---------------------|
| <b>2017. GODINA</b>                     | <b>2018. GODINA</b> | <b>2019. GODINA</b> | <b>2020. GODINA</b> |
| 47                                      | 17                  | 18                  | 9                   |
| <b>UKUPNO:</b>                          |                     |                     | <b>91</b>           |

Izvor: Upravni odjel za prostorno uređenje, gradnju, zaštitu okoliša i zaštitu prirode Koprivničko-križevačke županije, 15.02.2021. godina.

#### **Naknada za zadržavanje nezakonito izgrađene zgrade u prostoru**

Prilikom ozakonjenja nezakonito izgrađene građevine vlasnici istih dužni su platiti naknadu za zadržavanje nezakonito izgrađene zgrade u prostoru.

**Naknada je novčani iznos** koji prije donošenja rješenja o izvedenom stanju plaća podnositelj zahtjeva sukladno važećoj zakonskoj regulativi. Naknada se utvrđuje rješenjem o naknadi. Donosi ga upravno tijelo Općine Legrad na čijem se području građevina nalazi, a koje je nadležno za poslove komunalnog gospodarstva. Upravni odjel koji provodi postupak legalizacije dostavit će mu potrebne podatke za obračun iznosa naknade nakon što utvrdi da su ispunjeni svi uvjeti propisani za donošenje rješenja o izvedenom stanju. Nakon plaćanja naknade u cijelosti ili prvog obroka, u slučaju obročne otplate, stječu se uvjeti za izdavanje rješenja o izvedenom stanju.

#### **Prikupljena sredstva od naknade za zadržavanje nezakonito izgrađene zgrade u prostoru raspoređuju se na sljedeći način:**

- **30% sredstava** od naknade za zadržavanje nezakonito izgrađene zgrade u prostoru po postojećem su, važećem zakonu, prihod proračuna jedinice lokalne, odnosno područne (regionalne) samouprave čije upravno tijelo donosi rješenje o izvedenom stanju, a koriste se namjenski za rad tih upravnih tijela. Taj novac u slučaju da AZONIZ rješava zahtjev ide na račun AZONIZ-a.
- **30% sredstava** od naknade je prihod lokalne samouprave na čijem se području nezakonito izgrađena zgrada nalazi, a koristi se namjenski za izradu prostornih planova te za infrastrukturna poboljšanja i
- 40% sredstava naknade prihod je državnog proračuna, a koristi se za provedbu zakona o legalizaciji, uklanjanje bespravničkih zgrada i slično.

### **III – 3. Provedba drugih dokumenata koji utječu na prostor**

#### **III – 3.1. Strategije, studije, programi i druga dokumentacija državne razine od značaja za Općinu Legrad**

- Strategija prostornog razvoja Republike Hrvatske („Narodne novine“ broj 106/17)
- Nacionalna razvojna strategija RH od 2020. do 2030. godine („Narodne novine“ broj 13/21)
- Strategija energetskog razvoja Republike Hrvatske do 2030. s pogledom na 2050. godinu („Narodne novine“ broj 25/20)
- Strategija regionalnog razvoja Republike Hrvatske za razdoblje do kraja 2020. godine („Narodne novine“ broj 75/17)
- Program ruralnog razvoja Republike Hrvatske za razdoblje 2014. - 2020. sukladno provedbenoj uredbi Komisije (EU) br. 808/2014,
- Strategija razvoja turizma Republike Hrvatske do 2020. godine („Narodne novine“ broj 55/13),
- Državni plan prostornog razvoja ( u izradi od 2019., Odluka o izradi „Narodne novine“ broj 39/18),
- Strategija i akcijski plan zaštite prirode RH od 2017 do 2025. godine („Narodne novine“ broj 72/17),
- Strategija gospodarenja otpadom Republike Hrvatske („Narodne novine“ broj 130/05),
- Plan gospodarenja otpadom u Republici Hrvatskoj za razdoblje od 2017. – 2022. godine („Narodne novine“ broj 3/17),
- Strategija prometnog razvoja Republike Hrvatske za razdoblje od 2014. do 2030. godine („Narodne novine“ broj 131/14)
- Strategija gospodarenja mineralnim sirovinama Republike Hrvatske, 2008.
- Višegodišnji program gradnje regulacijskih i zaštitnih vodnih građevina i građevina za melioracije (Odluka „Narodne novine“ broj 117/15), Hrvatske vode 2013.

#### **III – 3.2. Strategije, studije, programi i druga dokumentacija regionalne (županijske) razine od značaja za Općinu Legrad**

- Prostorni plan Koprivničko-križevačke županije („Službeni glasnik Koprivničko-križevačke županije“ broj 8/01, 8/07, 13/12, 5/14 i 3/21)
- Izvješće o stanju okoliša Koprivničko-križevačke županije, Koprivničko-križevačka županija, Upravni odjel za prostorno uređenje, gradnju, zaštitu okoliša i zaštitu prirode iz Koprivnice, 2019.
- Rudarsko-geološka studija Koprivničko-križevačke županije, Geološki institut Hrvatske, 2015.
- („Službeni glasnik Koprivničko-križevačke županije“ broj 7/15)
- Županijska razvojna strategija za razdoblje 2014. – 2020.
- Regionalni razvoj, razvoj sustava naselja, urbani i ruralni razvoj i transformacija prostora, Institut za turizam, 2014.
- Operativni plan razvoja cikloturizma Podravine i Prigorja, Institut za turizam, 2017.
- Prirodna resursna osnova i razvoj turizma u Regionalnom parku Mura - Drava u Koprivničko-križevačkoj županiji, Institut za turizam, 2010.
- Master plan za integrirani prijevoz putnika, Projekt razvoja integriranog prijevoza putnika i intermodalnog prijevoza tereta na području regije sjeverne Hrvatske, Mobilita Evolva d.o.o. – za razvoj prometa i prometne infrastrukture, 2017.
- Studija zaštite kulturne baštine Koprivničko-križevačke županije, Ministarstvo kulture, Uprava za zaštitu kulturne baštine, Konzervatorski odjel, Zagreb 1999. godine.



### **III – 3.3. Strategije, studije, programi i druga dokumentacija lokalne (općinske) razine od značaja za Općinu Legrad**

Strategije, studije, programi i druga dokumentacija lokalne (općinske) razine od značaja za Općinu Legrad:

- Prostorni plan uređenja Općine Legrad sa smanjenim sadržajem („Službeni glasnik Koprivničko-križevačke županije“ broj 11/07, 18/14 i 19/19)
- Program ukupnog razvoja Općine Legrad 2016. – 2020., Koprivnički poduzetnik d.o.o.
- Strategija razvoja poljoprivrede Općine Legrad za razdoblje od 2018. do 2028. godine, Ires ekologija, Zagreb
- Program raspolaganja poljoprivrednim zemljištem u vlasništvu Republike Hrvatske za Općinu Legrad, 2018. („Službeni glasnik Koprivničko-križevačke županije“ broj 20/18)
- Odluka o nerazvrstanim cestama na području Općine Legrad („Službeni glasnik Koprivničko-križevačke županije“ broj 9/13)
- „Plan gospodarenja otpadom Općine Legrad za razdoblje od 2010. do 2015. godine“ („Službeni glasnik Koprivničko-križevačke županije“, broj 4/10.)
- „Izmjene Plana gospodarenja otpadom na području Općine Legrad za razdoblje od 2010. do 2015. godine“ („Službeni glasnik Koprivničko-križevačke županije“, broj 13/14.)
- „Plan gospodarenja otpadom Općine Legrad za razdoblje 2018. - 2023.“ („Službeni glasnik Koprivničko-križevačke županije“, broj 8/18.)
- Procjena rizika od velikih nesreća za Općinu Legrad, 2018.
- Izmjene procjene rizika od velikih nesreća za Općinu Legrad, 2019.
- Plan zaštite i spašavanja Općine Legrad, Planovi i procjene, Varaždin, 2015.
- Plan civilne zaštite za Općinu Legrad, Planovi i procjene, Varaždin, 2015.
- Procjena ugroženosti stanovništva, materijalnih i kulturnih dobara i okoliša za područje Općine Legrad, Planovi i procjene, Varaždin, 2015.
- Analiza upravljanja i raspolaganja nogometnim igralištima u vlasništvu Općine Legrad, studeni 2020.
- Program gradnje objekata i uređaja komunalne infrastrukture na području Općine Legrad u 2017. i 2018. godini
- Program građenja komunalne infrastrukture na području Općine Legrad u 2019., 2020. i 2021. godini
- Stručna podloga uz zahtjev za ishođenje okolišne dozvole za svinjogojsku farmu Veliki Otok, Argumentum vitae d.o.o., travanj 2020.

Navedena dokumentacija izrađena je u navedenom izvještajnom razdoblju ili u prethodnim razdobljima. Dio studija izrađen je kao stručna podloga za izradu Prostornog plana Koprivničko-križevačke županije i Prostornog plana uređenja Općine Legrad sa smanjenim sadržajem.

### III – 4. Provođenje zaključaka, smjernica, prijedloga za unaprjeđenje, preporuka, aktivnosti odnosno mjera iz prethodnog izvješća o stanju u prostoru

U svrhu praćenja stanja u prostoru posljednja izvješća o stanju u prostoru i programi mjera za unaprjeđenje stanja u prostoru izrađeni su 2000. i 2003. godine. Područje Općine Legrad je u njima sukladno Strategiji i Programu prostornog uređenja Republike Hrvatske, zajedno sa još šest općina u Županiji, definirano kao područje uz državnu granicu koje je ujedno i područje od posebnog interesa za Državu. U prostoru Županije, pa tako i Hrvatske, prostor Općine Legrad, navodi se, značajan je glede razvitka turizma (područje uz rijeku Dravu, TRC Šoderica) i nalazišta prirodnog plina.

Pokrivenost prostornim planovima i razvojni smjerovi u to vrijeme rezultat su činjenice da se Općina Legrad nalazila u sastavu (bivše) Općine Koprivnica sve do donošenja Zakona o područjima županija, gradova i općina u Republici Hrvatskoj („Narodne novine“ broj 90/92., 2/93., 58/93., 90/93., 10/94. i 29/94.) kojim od 30. prosinca 1992. godine započinje novi teritorijalni ustroj Republike Hrvatske osnivanjem županija, gradova i općina.

#### I. IZVJEŠĆE O STANJU U PROSTORU (2000.) I PROGRAM MJERA ZA UNAPREĐENJE STANJA U PROSTORU ZA RAZDOBLJE 2000.-2002. GODINE.

Prvo izvješće o stanju u prostoru Općine Legrad i program naglašavaju potrebu izrade novih dokumenata prostornog uređenja, potrebu pribavljanja podataka, stručnih podloga, kartografskih osnova ili drugih dokumenata potrebnih za izradu dokumenata prostornog uređenja kao i druge mjere od značaja za izradu i donošenje tih dokumenata. Prostorni plan (bivše) Općine Koprivnica kao važeći dokument prostornog uređenja za područje 12 jedinica lokalne samouprave, uz Legrad i za Grad Koprivnicu i Općine Drnje, Đelekovec, Gola, Hlebine, Koprivnički Bregi, Koprivnički Ivanec, Novigrad Podravski, Peteranec, Rasinju i Sokolovac koncipiran je na jaki urbani centar Koprivnicu, ne uzimajući u obzir u dovoljnoj mjeri mogućnosti lokalnih centar, odnosno novoformiranih općinskih središta i njihovo pravo na politiku vođenja prostora u skladu s vlastitim potrebama, usuglašeno s planovima višeg reda. Na snazi je i Prostorni plan uređea turističko-rekreacijskog centra „Šoderica“ koji se koristi kao osnova za uređenje područja oko jezera Šoderica. S obzirom da se područje još uvijek koristi za eksploataciju šljunka, očekuje se i sanacija po završetku i privođenje namjeni predviđenoj planom.

S prometnog aspekta prvo izvješće navodi da „Prometna studija Koprivničko-križevačke županije“ (CPA d.o.o. Zagreb 1998.) dugoročno predviđa izgradnju željezničke pruge od Koprivnice do Kotoribe - u dijelu gradskog područja postojećim koridorom pruge za Botovo - drugi kolosijek. Budući koridor (koji tek treba istražiti) prolaziti će područjem Općine Legrad.

Izvješćem je dan pregled **stanja komunalne infrastrukture** na području Općine pa je potrebno realizirati sljedeće:

|    |  |             |
|----|--|-------------|
| 1. | postaviti novi transformator električne energije u Selnici Podravskoj  | realizirano |
| 2. | izgradnja kanalizacijskog sustava  | planirano   |
| 3. | riješiti problem neadekvatnog zbrinjavanja komunalnog otpada i nekoliko privremenih odlagališta otpada kao i veliki broj divljih deponija                  | realizirano |
| 4. | organizirno sakupljanje smeća (odvoz smeća organizirano samo u naselju Legrad i ne uključuje sva kućanstva, dok u ostalim naseljima nije niti organiziran) | realizirano |
| 5. | potrebno izvršiti cjelovitu analizu gospodarenja otpadom kako bi se spriječilo odlaganje na divljim deponijama i   | realizirano |

|    |   |  |
|----|---|--|
|    | uredilo jedno veće odlagalište  |  |
| 6. | <p>Potrebno je sustavno pribavljanje i izrađivanje:</p> <ul style="list-style-type: none"> <li>- kartografskih i geodetsko-katastarske osnova na temelju novih podataka nakon geodetske izmjere k.o. Legrad i postojećih podataka za ostale katastarske općine na području Općine Legrad</li> <li>- studije, programi, idejna rješenja i druga</li> <li>- odgovarajuća dokumentacija,</li> <li>- podaci o vlasništvu zemljišta i građevina,</li> <li>- podaci o predviđenom razvitku u prostoru,</li> <li>- drugi podaci i dokumentacija od interesa za</li> <li>- sustav prostornog uređenja.</li> </ul> | <p>relizirana nova katastarska izmjera za k.o. Legrad, ostale k.o. u postupku, u skladu s time prikupljeni podaci o vlasništvu zemljišta i građevina, ostala dokumentacija se sustavno prikuplja</p> |

Programom mjera se odredila i obveza izrade **Urbanističkog plana uređenja za centralni dio naselja Legrad**, pri čemu će se granice obuhvata odrediti Prostornim planom uređenja Općine Legrad zbog promjena koje su uslijedile, a tiču se promjene vlasničkih odnosa, izgradnje javnih objekata u centru naselja, izgradnje komunalne infrastrukture i dr.

## II. IZVJEŠĆE O STANJU U PROSTORU (2003.) I PROGRAM MJERA ZA UNAPREĐENJE STANJA U PROSTORU OPĆINE LEGRAD ZA RAZDOBLJE SIJEČANJ 2004. – PROSINAC 2005. GODINE.

Drugo izvješće o stanju u prostoru i program doneseni su kada je na snagu već stupio Prostorni plan županije kojim su određena su načela prostornog uređenja i utvrđeni ciljevi prostornog razvoja te organizacija, zaštita, korištenje i namjena prostora županije. I dalje je na snazi Prostorni plan bivše Općine Koprivnica koji naglašava kritične segmente: poboljšanje prometne, vodoopskrbne i energetske situacije, reguliranje nove izgradnje izvan građevinskog područja (poljoprivredni sadržaji), osiguravanje zaštite postojećih i potencijalnih vodocrpilišta, sanacija i kompleksno uređenje deponije otpada, međutim s obzirom na značajne promjene na prostoru Republike Hrvatske dokument se smatra zastarjelim. Na snazi je i Prostorni plan uređenja turističko-rekreacijskog centra Šoderice, i za ovo područje je Općina Legrad izvršila katastarsku izmjeru što će pomoći kod daljnjeg razvoja.

I ovo izvješće i program ponovno naglašavaju potrebu za izradom novih prostornih planova u kojima bi se s novih stajališta valorizirao prostor i temeljem nove valorizacije usmjerio njegov razvoj. Prema tada važećem Zakonu o prostornom uređenju („Narodne novine“ broj 30/94, 68/98, 61/00 i 32/02) lokacijska dozvola se ne izdaje za zahvate u prostoru na području za koje je donesen detaljni plan uređenja, već se ona zamjenjuje izvodom iz tog plana, čime se želi ubrzati postupak izdavanja lokacijske dozvole. Donošenjem Prostornog plana uređenja Općine Legrad, a nakon toga i detaljnih planova uređenja za određene obuhvate unutar građevinskog područja Općina Legrad ostvario bi izravan utjecaj na politiku gospodarenja nad svojim prostorom i uskladila prostorna rješenja s zahtjevima vlasnika i korisnika prostora.

Izvješće spominje **problem spuštanja razine podzemnih voda** (do 3 metra) nakon izgradnje HE Donja Dubrava, uslijed čega nestaje pitke vode, dolazi do sušenja šuma i manjih prinosa u poljoprivrednoj proizvodnji.

Navodi se i problem **sanacije praonice vagona u Botovu** koji je predložen od strane Ministarstva zaštite okoliša i prostornog uređenja kao drugi po prioritetu (od 4 predloženih projekata) u dopisu Vladi Kraljevine Norveške ((Klasa: 303-03/02-01-01, Urbroj: 531-04-02-02-02, Zagreb, 12. ožujka 2002.).

**Eksploatacija mineralnih sirovina** na ovome području je važna i postoji veliki broj nesaniranih polja. To dovodi do promjena u pejzažu, ali utječe i na stabilnost terena, vodni režim i podzemne tokove, te sama eksploatacija ne bi trebala dolaziti u sukob s ostalim oblicima korištenja prostora. Prostornim planom uređenja općine Legrad utvrdit će se i definirati zone za eksploataciju mineralnih sirovina. Općinsko vijeće Općine Legrad predložilo je slijedeće lokacije da se uvrste u PPUO Legrad: Jagnježde (istražni i aktivno eksploatacijsko polje «Bilokalnika»), Suloško polje - «Gašpar» (u postupku dobivanja dozvole za eksploataciju), Netečje (u postupku dobivanja dozvole za istraživanje - «Poljokop»), potencijalne lokacije u k.o. Legrad - «Gradišće», «Šut», «Veliki Pažut», «Mali Pažut», «Tursko groblje»; u k.o. Veliki Otok - «Peski» i «Lešće»; u k.o. Selnica Podravska - «Krčevina - Drava» i «Gornje grmlje»; u k.o. Kutnjak - «Tokarica», «Mačkovec» i «Setinec».

I dalje je po pitanju **odvodnje** stanje nepromijenjeno, odnosno odvodnja oborinskih voda vrši se otvorenim kanalima u vodotoke, a odvodnja fekalnih voda riješena je izgradnjom septičkih jama i gnojnica.

Odlukom o komunalnom redu određena je nadležnost za postupanje komunalnim otpadom, a odlaganje je isključivo na deponiju komunalnog otpada. Odvoz je koncesijom povjeren poduzeću «Prizma VV» iz Malog Otoka. Lokacije divljih deponija su u predjelu Gradišće (Legrad), Orešec (Veliki Otok), Lešće (Mali Otok), Netečje (Selnica Podravska), Lazi (Kutnjak) i Siget (Zablatje).

Na području Velikog Pažuta Javna ustanova za upravljanje zaštićenim dijelovima prirode na području Koprivničko-križevačke županije koordinira sve akcije koje se tiču provođenja mjera zaštite te izdavanja uvjeta zaštite prirode. Na to područje reinterdukcijom je ponovno nakon 100 godina naseljen glodavac dabar (*Castor fiber* L.) u okviru projekta «Dabar u Hrvatskoj». Uneseno ih je 29, a sada ih je oko 50. Zahvaljujući propisivanju Mjera zaštite za «Posebni zoološki rezervat Veliki Pažut» to područje je izdvojeno iz sastava lovišta što je rezultiralo i povećanim brojem raznovrsne visoke i niske divljači u njemu. Ukidanjem lovišta na ovom području došlo je do velikog povećanja brojnog stanja pojedinih vrsta divljači (pogotovo divljih svinja kao i srneće i jelenske divljači) koje na poljoprivrednim površinama zasijanim različitim poljoprivrednim usjevima prave velike štete.

Turistička funkcija **jezera Šoderica** povezana je s ozbiljnim ekološkim problemima u i oko jezera. Kakvoća vode je sve lošija, a kupališni prostor radi sve većih količina submerznog raslinja sve je manje prikladan za kupanje i ostale rekreativne aktivnosti. Jedan od glavnih uzroka ovakvog stanja je mala dubina jezera u ovom sjevernom dijelu što omogućuje, uz ostale činioce, bujan razvitak vegetacije makrofita u vodi i uz obale. **Šoderica se planira zaštititi u kategoriji spomenik prirode.**

**Uz jezero Jegeniš** ne postoji nikakav plan izgradnje vikend naselja i prometnica, a nazočna je stihijska gradnja i zaposjedanje raspoloživih prostora. **Jegeniš se planira zaštititi u kategoriji spomenik prirode.**

**Đelekovečka mrtvica** sa zapadne strane jezera Jegeniš također se planira zaštititi u **kategoriji spomenik prirode.**

U programu mjera opisana je procedura izrade Prostornog plana uređenja Općine Legrad, te se određuje obveza izrade **Detaljnog plana uređenja za centralni dio naselja Legrad**. Njegove granice obuhvata odrediti će se Prostornim planom uređenja Općine Legrad. Ovim planom potrebno je odrediti:

- namjenu prostora,
- režim uređivanja prostora,
- urbanističke uvjete za izgradnju građevina,
- komunalnu infrastrukturu kojom bi se dopunila postojeća.

## Zaključak

Iz prethodnih izvješća i programa najznačajnije je istaknuti donošenje Prostornog plana uređenja Općine Legrad sa smanjenim sadržajem („Službeni glasnik Koprivničko-križevačke županije“ broj 11/07). Prostornim planom nije određen Urbanistički plan uređenja za centralni dio naselja Legrad, iako su to oba programa navodila, ali je određeno donošenje UPU-a za Turističko naselje Selnica Podravska, Turističko naselje Šoderica I, Turističko naselje Šoderica II, Športsko-rekreacijsku zonu Ušće Mure i Drave, za zone gospodarske namjene - proizvodne i poslovne, ili dijelove tih zona i ukoliko se športsko-rekreacijski i ugostiteljsko-turistički sadržaji uređuju na površini većoj od 5 ha. U skladu s izmjenama zakonske regulative donose se i dvije izmjene i dopune plana i usklađuju s potrebama u prostoru.

U proteklom razdoblju uložena su sredstva u obnovu i modernizaciju državnih, županijskih, lokalnih i nerazvrstanih cesta. Osim toga, u suradnji s Općinom Legrad izvedeni su radovi na rekonstrukciji i modernizaciji najoštećenijih cesta, čime se podigla razina prometne uslužnosti tih cesta. Modernizacijom cesta se smatra zamjena makadamskog kolnika sa novim asfaltnim slojem kolnika sa pripadajućim novim tamponskim slojem, bankinama, cestovnim jarcima i signalizacijom.

U ovih dvadeset godina od prvog izvješća na području čitave Općine stanje komunalne infrastrukture se značajno poboljšalo te se i dalje radi na komunalnom opremanju čitavog prostora.

Izgrađen je sustav javne vodoopskrbe te je zdravstveno ispravna pitka voda dostupna svim kućanstvima i poslovnim subjektima na području Općine. No, razvoj sustava vodoopskrbe nije pratio i razvoj sustava odvodnje i pročišćavanja otpadnih voda, koji još uvijek nije izgrađen. Izgradnju sustava odvodnje moguće je planirati spojem na već postojeći sustav odvodnje i zbrinjavanja otpadnih voda, kao i formiranjem manjih, samostalnih sustava i izgradnjom vlastitih uređaja za pročišćavanje otpadnih voda.

Gospodarenje otpadom odvija se u skladu sa zakonskim odredbama te je na zadovoljavajućoj razini. Ostaje obveza sanacije lokacija nepropisno odloženog otpada. Nažalost, do danas, sanacija lokacije praonice i dezinfekcijske stanice u Botovu nije izvršena i ova lokacija i dalje ostaje tzv. „crna točka“. Prema Strategiji gospodarenja otpadom Republike Hrvatske („Narodne novine“ broj 130/05) i Planu gospodarenja otpadom Republike Hrvatske za razdoblje 2017. - 2022. godine („Narodne novine“ broj 3/17) potrebno je dopuniti Plan sanacije za ovu „crnu točku“ i odrediti pravnog sljedbenika onečišćivača.

Eksploatacija mineralnih sirovina i dalje je aktualna gospodarska grana na području Općine, te se kroz dokumente prostornog uređenja i skladu s zakonskom regulativom i propisima provodi sama eksploatacija i istražni radovi na području Općine. Međutim, sanacija cjelokupnog prostora nije završena i kolizija različitih oblika korištenja ovoga prostora i dalje je prisutna.

Iako nije izvršeno proglašenje jezera Šoderice, jezera Jegeniš i Đelekovečke mrtvice u spomenik prirode, isti su obuhvaćeni unutar kategorije zaštite od lokalnog značaja unutar Regionalnog parka Mura-Drava, koji je proglašen 2011. godine, pa i unutar kategorije pod zaštitom UNESCO-a na europskoj razini u okviru Prekogračnog rezervata biosfere Mura-Drava-Dunav proglašenog 2012., pa možemo reći da je njihova važnost i vrijednost prepoznata u jednom širem kontekstu.



## IV. PREPORUKE ZA UNAPRJEĐENJE ODRŽIVOG RAZVOJA U PROSTORU S PRIJEDLOGOM PRIORITETNIH AKTIVNOSTI

### IV – 1. Potrebe, mogućnosti i ograničenja daljnjeg održivog razvoja u prostoru jedinice lokalne samouprave obzirom na okolnosti, sektorska opterećenja i izazove

SWOT analizom iz Programa ukupnog razvoja Općine Legrad 2016. – 2020. definirane su snage (strengths), slabosti (weaknesses), prilike (opportunities) i prijetnje (threats) Općine Legrad. Snage i slabosti predstavljaju unutrašnje karakteristike Općine, a prijetnje i prilike dolaze iz vanjskog okruženja, odnosno općenitih trendova i kretanja u društvu.

Tablica 78.: SWOT analiza

| SNAGE  | SLABOSTI  |
|--|---|
| <p>PRIRODA I OKOLIŠ, DEMOGRAFIJA, PROSTOR I INFRASTRUKTURA</p> <ul style="list-style-type: none"> <li>• Bogata prirodna i kulturna baština</li> <li>• Ekološki očuvane i atraktivne prirodne ljepote, kultivirani značajni krajobrazi, arheološki lokaliteti, i sl.</li> <li>• Izgrađenost sustava vodoopskrbe</li> <li>• Prostorni plan uređenja Općine</li> <li>• Provedena plinifikacija područja Općine</li> <li>• Korištenje geotermalne energije</li> </ul> <p>DRUŠTVENE DJELATNOSTI I CIVILNI SEKTOR</p> <ul style="list-style-type: none"> <li>• Kvaliteta predškolske i osnovnoškolske infrastrukture</li> <li>• Velik broj organizacija civilnog društva</li> <li>• Aktivan rad civilnog društva i udruga koje pokrivaju sva područja djelatnosti</li> <li>• Kulturne manifestacije</li> <li>• Postojanje vatrogasnih društava i civilne zaštite</li> </ul> <p>POLJOPRIVREDA I GOSPODARSTVO</p> <ul style="list-style-type: none"> <li>• Tradicijsko znanje bavljenja poljoprivredom</li> <li>• Formirane gospodarske zone</li> <li>• Velik broj poduzeća koja imaju sjedište na području Općine</li> <li>• Oslobođanje od plaćanja komunalnog doprinosa za poduzetnike na području Općine</li> </ul> <p>TURIZAM</p> <ul style="list-style-type: none"> <li>• Bogata prirodna i kulturna baština</li> <li>• Valorizirani prirodni resursi</li> </ul> | <p>PRIRODA I OKOLIŠ, DEMOGRAFIJA, PROSTOR I INFRASTRUKTURA</p> <ul style="list-style-type: none"> <li>• Nepovoljna demografska struktura</li> <li>• Nepostojanje sustava odvodnje</li> <li>• Nepostojanje pješačkih i biciklističkih staza</li> <li>• Nedostatan kapacitet groblja</li> <li>• Velik broj nerazvrstanih cesta</li> <li>• Loše stanje poljskih puteva</li> </ul> <p>DRUŠTVENE DJELATNOSTI I CIVILNI SEKTOR</p> <ul style="list-style-type: none"> <li>• Zastarjela oprema i loši uvjeti za obavljanje aktivnosti kod nekih organizacija civilnog sektora</li> </ul> <p>POLJOPRIVREDA I GOSPODARSTVO</p> <ul style="list-style-type: none"> <li>• Usitnjenost poljoprivrednih zemljišta</li> <li>• Problemi s poplavama i sušom</li> <li>• Neorganiziranost i nedovoljna povezanost poljoprivrednih proizvođača</li> <li>• Neriješeni imovinsko-pravni odnosi</li> <li>• Niska obrazovna struktura poljoprivrednih proizvođača</li> <li>• Nedostatak suradnje gospodarskih subjekata na području Općine</li> </ul> <p>TURIZAM</p> <ul style="list-style-type: none"> <li>• Nedostatak ugostiteljske i turističke infrastrukture / smještajnih kapaciteta</li> <li>• Nedovoljna promocija turističkih sadržaja i prirodne baštine</li> <li>• Nedostatno oblikovan identitet cijelog područja</li> </ul> |

| PRILIKE   | PRIJETNJE  |
|---|--|
| <p>PRIRODA I OKOLIŠ, DEMOGRAFIJA, PROSTOR I INFRASTRUKTURA</p> <ul style="list-style-type: none"> <li>• Stvaranje novih radnih mjesta</li> <li>• Poticanje razvoja poduzetništva</li> <li>• Poticajni programi zadržavanja i privlačenja stanovnika</li> <li>• Korištenje poticaja za obnovljive izvore energije i energetska učinkovitost</li> <li>• Razvoj sustava odvodnje</li> <li>• Razvoj prometne infrastrukture (asfaltiranje nerazvrstanih cesta, uređenje poljskih puteva)</li> <li>• Podizanje svijesti stanovništva o očuvanju prirode i okoliša</li> <li>• Izmjene i dopune Prostornog plana uređenja Općine</li> </ul> <p>DRUŠTVENE DJELATNOSTI I CIVILNI SEKTOR</p> <ul style="list-style-type: none"> <li>• Umrežavanje organizacija civilnog društva</li> <li>• Uključivanje udruga u pripremu i provedbu projekata financiranih iz EU fondova</li> <li>• Razvijanje zajedničkih projekata organizacija civilnog društva</li> <li>• Razvoj programa usavršavanja i osposobljavanja</li> <li>• Poticanje ulaganja u sportske aktivnosti</li> </ul> <p>POLJOPRIVREDA I GOSPODARSTVO</p> <ul style="list-style-type: none"> <li>• Agrotehničke mjere</li> <li>• Diverzifikacija poljoprivredne proizvodnje</li> <li>• Sustav navodnjavanja</li> <li>• Projekt okrupnjavanja poljoprivrednog zemljišta</li> <li>• Poticanje udruživanja i umrežavanja gospodarskog sektora</li> <li>• Daljnje poticanje razvoja obiteljskih poljoprivrednih gospodarstava i obrtništva</li> <li>• Brendiranje lokalnih poljoprivrednih proizvoda</li> <li>• Financiranje razvoja putem sredstava iz EU i nacionalnih fondova</li> </ul> <p>TURIZAM</p> <ul style="list-style-type: none"> <li>• Izgradnja smještajnih kapaciteta</li> <li>• Uključivanje lokalnog stanovništva u turizam</li> <li>• Stvaranje turističke prepoznatljivosti Općine</li> <li>• Otvaranje novih radnih mjesta kroz razvoj ugostiteljstva</li> <li>• Osmišljavanje turističkih projekata za razvoj selektivnih oblika turizma</li> </ul> | <p>PRIRODA I OKOLIŠ, DEMOGRAFIJA, PROSTOR I INFRASTRUKTURA</p> <ul style="list-style-type: none"> <li>• Migracija stanovništva u gradska središta</li> <li>• Starenje stanovništva</li> <li>• Klimatske promjene i prirodne nepogode</li> <li>• Nedovoljno razvijena ekološka svijest</li> <li>• Devastacija prirodnih vrijednosti</li> </ul> <p>DRUŠTVENE DJELATNOSTI I CIVILNI SEKTOR</p> <ul style="list-style-type: none"> <li>• Nedovoljna osjetljivost društvene zajednice prema određenim socijalnim kategorijama</li> </ul> <p>POLJOPRIVREDA I GOSPODARSTVO</p> <ul style="list-style-type: none"> <li>• Spora administracija</li> <li>• Konkurencija (supstituti)</li> <li>• Teškoće u prilagodbi gospodarskih subjekata promjenama na tržištu</li> <li>• Neusklađenost katastra i zemljišnih knjiga</li> <li>• Nedostatni lokalni, regionalni i nacionalni izvori financiranja razvojnih projekata</li> </ul> <p>TURIZAM</p> <ul style="list-style-type: none"> <li>• Potencijalno zagađenje okoliša</li> <li>• Vizualna degradacija prostora</li> <li>• Promjena trendova na tržištu</li> </ul> |

Izvor: Program ukupnog razvoja Općine Legrad 2016.-2020., Koprivnički poduzetnik

## SUSTAV NASELJA

### Ruralni karakter

- Naselje Legrad se ubraja u područne centre s obzirom na središnje funkcije kojima raspolaže, odnosno prema zastupljenosti uslužnih funkcija tercijarnog i kvartarnog sektora djelatnosti kojima se osim mještana koristi i stanovništvo okolnih naselja.
- Prostor općine, kao i većina Koprivničko-križevačke županije, ima ruralni karakter.

- Prema kategorizaciji ruralnih i urbaniziranih naselja Legrad spada u skupinu dinamičnih, strukturno jačih naselja koja imaju preduvjete za veći gospodarski napredak pri čemu je važno zaštititi prirodni i kulturni identitet prostora. Ostala naselja spadaju u skupinu tržišno orijentiranih poljoprivrednih naselja u kojima je glavni izvor prihoda kućanstva poljoprivredna djelatnost.
- Naselja su tipične zbijene strukture nastala nizanjem gradnje uz glavnu prometnicu.
- Dio Općine uz jezero Šodericu, na kojem postoji turističko naselje, odvojen je od matične Općine teritorijem Općine Đelekovec te gravitira bližem susjednom naselju Drnje.

### Demografska kretanja

- Depopulacija u Hrvatskoj pa tako i na području Općine Legrad sa sobom nosi negativne posljedice. Prirodno kretanje stanovništva je negativno (stopa nataliteta je niska), migracije stanovništva i dobna struktura stanovništva nažalost imaju negativne trendove. Udio starijih osoba u ukupnom stanovništvu je veći, javlja se manjak radno sposobnog stanovništva koje je opterećeno radi povećane potrebe skrbi ostarjeloga stanovništva, odnosno povećanoga ekonomskog i socijalnog opterećenja državnoga proračuna u području mirovinskoga, socijalnog i zdravstvenog zbrinjavanja starijih osoba i sl.

### DRUŠTVENE DJELATNOSTI

#### Socijalna i zdravstvena skrb

- Socijalna skrb osobama starije životne dobi i nemoćnim osobama osigurana je kroz provedbu programa zapošljavanja žena „Zaželi – Zaposli pa pomozi“ koji Općina provodi od 2018. godine zahvaljujući financijskim sredstvima EU fondova. U 2020. godini prijavljena je II. faza projekta pod nazivom „Pomoć je moć“.
- Zdravstvena skrb osigurana je u zgradi Doma zdravlja gdje djeluje jedna ordinacija opće medicine i privatna ordinacija dentalne medicine.

#### Odgojno-obrazovna struktura

- U Legradu djeluje odgojna ustanova Dječji vrtić „Dabrić“ koji se od 2011. godine nalazi u novoj zgradi. Broj upisane djece je u porastu, pa su za pedagošku godinu 2020./2021. formirane dvije odgojne skupine.
- Osnovnoškolsko obrazovanje organizirano je u Osnovnoj školi Legrad, koja od 2016. godine djeluje u novoj zgradi u Fizešu, te broji i dva područna odjela u Velikom Otoku i Selnici Podravskoj. Područna škola koja djeluje u Kutnjaku nalazi se u sastavu Osnovne škole Rasinja. Od 2017. godine vidljiva je konstanta broja upisane djece u osnovnu školu.
- U sklopu projekta VEI Legrad kulture nastao je 2019. godine „Grafiti ranč“ koji predstavlja specifičnu kulturno-umjetničku i turističku atrakciju.
- Odgojno-obrazovne ustanove kroz EU projekte prekogranične suradnje imaju mogućnost stjecanja znanja o drugim kulturama i narodima, ali i financija za tehničko opremanje prostora.

#### Kultura, umjetnost i civilne udruge

- Kulturno-umjetnička djelatnost temeljena je povijesti legradskog kraja iz doba Zrinskih kada je sagrađena utvrda za obranu od Turaka, a to predstavlja i značajan turistički potencijal. Legrad je jedna od destinacija na „Tematskom putu Zrinski-Sulejman“, 290 km dugoj ruti koja povezuje Podunavlje, Baranju i Podravinu u Hrvatskoj i Mađarskoj.
- Civilne udruge pridonose osjećaju pripadnosti stanovništva te su glavni organizator kulturno-umjetničkih i sportskih aktivnosti na području Općine. Civilne udruge mogu potaknuti niz lokalnih projekata kojima se potiče poduzetništvo, gospodarenje otpadom, zaštita okoliša i prirode te kulturno-turističke manifestacije, a kao pravne osobe mogu se kandidirati i na razne programe sufinanciranja iz EU fondova.
- Konstantnim ulaganjem u izgradnju i obnovu društvene infrastrukture osiguravaju se i prostori potrebni za rad civilnih udruga.

## Sport

- Na području Općine Legrad sportska djelatnost prvenstveno je vezana uz nogomet i ribolov zahvaljujući nogometnim igralištima u većini naselja te dobrim prirodnim preduvjetima.
- Najveći sportski kompleks nalazi se u Fizešu u naselju Legrad koji novim ulaganjima dobiva dodatna sportska igrališta i zatvorene prostorije.
- Sportska dvorana izgrađena je u sklopu zgrade Osnovne škole Legrad.
- Najznačajnija ribolovna područja su ušće Mure u Dravu, jezero Šoderica i jezero Jegeniš (Jegnježđe) koji osim sportskog značaja imaju i veliki turistički potencijal.
- Od velikog značaja, prvenstveno za lokalno stanovništvo, je i stvaranje novih rekreativnih sadržaja kao što je planirana trim staza u Legradu.

## Europa za građane

- Cilj EU programa „Europa za građane“ je poticaj na aktivno europsko građanstvo te uključivanje u procese oblikovanja politika na EU razini sa ciljem osnaživanja osjećaja europskog identiteta i pripadnosti Europskoj uniji.
- Unutar ovog programa Općina Legrad provela je tri EU projekta: 7. Europski piknik, Europe on a Doorstep i Europe is Solidarity, a 2021. godine predviđeno je održavanje 12. Europskog piknika.

## GOSPODARSTVO

### Poljoprivreda

- Općina Legrad izradila je 2018. godine Strategiju razvoja poljoprivrede unutar koje je izvršena analiza tla i kultura u uzgoju, stočarstva i akvakulture te s obzirom na to mogućnosti daljnjeg usmjeravanja poljoprivredne proizvodnje.
- Većina poljoprivrednih gospodarstva registrirana je kao obiteljsko poljoprivredno gospodarstvo (OPG), a prema ARKOD sustavu oranica je najzastupljeniji način uporabe poljoprivrednog zemljišta na kojima se i dalje većinom uzgajaju kukuruz i žitarice.
- Iako poljoprivredno zemljište i dalje karakterizira usitnjenost čestica, vidljiv je pozitivan trend u okrupnjavanju s obzirom na podatke o veličini posjeda poljoprivrednih gospodarstava. Osim toga, raste i broj poljoprivrednika sa visokoškolskim obrazovanjem.
- Zahvaljujući svinjogojskoj farmi u Velikom Otoku pružaju se velike mogućnosti jačeg razvoja stočarstva te napretka tehnologije i znanja na manjim gospodarstvima.

### Malo gospodarstvo

- Pogranični položaj Općine Legrad dobar je preduvjet za prekograničnu suradnju sa susjednom Republikom Mađarskom te konkuriranje i na ostalim europskim gospodarskim tržištima.
- Na području Općine Legrad aktivni poslovni subjekti i obrti bave se uglavnom uzgojem životinja, trgovinom i građevinskim radovima, a s obzirom na veličinu subjekata velike su i mogućnosti zapošljavanja u lokalnoj sredini.
- Općina raspolaže s nekoliko planiranih gospodarskih zona koje su predviđene za gradnju postrojenja za iskorištavanje geotermalne energije te jednom postojećom gospodarskom zonom s izgrađenim pogonima i skladištima koji danas nisu u korištenju.

### Istraživanje i eksploatacija ugljikovodika i geotermalnih voda

- Na čitavom području Općine dozvoljeno je istraživanje ugljikovodika – nafte i plina. U slučaju pozitivnih rezultata i komercijalnog otkrića moguće je osnivanje novih eksploatacijskih polja ugljikovodika.
- Na postojećim eksploatacijskim poljima ugljikovodika EPU Legrad i EPU Kutnjak - Đelekovec vrši se pridobivanje ugljikovodika, oplemenjivanje i daljnji transport postojećim cjevovodima, što doprinosi gospodarskom razvoju Općine.

- Na području Općine Legrad definirana su dva istražna prostora geotermalnih voda za energetske svrhe, Lunjkovec–Kutnjak i Legrad-1. Nakon provedenog istraživanja, u slučaju komercijalnog otkrića geotermalnih voda, moguće je osnivanje jednog ili više eksploatacijskih polja geotermalnih voda.
- Osim na definiranim istražnim prostorima geotermalnih voda, postupci nadmetanja za istraživanje i eksploataciju geotermalnih voda mogu se, po provedenom zakonski propisanom postupku, provoditi na području čitave Općine Legrad.
- Potencijal geotermalnih voda na području Općine je vrlo značajan te bi naredni financijski period od 2021. – 2027. godine u sklopu „Europskog zelenog plana“ trebalo iskoristiti za financiranje projekata vezanih uz korištenje geotermalne energije.
- Osim za proizvodnju električne energije, geotermalna energija može se koristiti u toplinarstvu za grijanje javnih i privatnih objekata, ali i poljoprivrednih objekata – staklenika i plastenika te na taj način ostvariti cjelogodišnju proizvodnju povrća, voća, cvijeća, začinskog bilja i slično. Također, geotermalnu energiju moguće je koristiti i u balneološke svrhe te na taj način na području Općine ostvariti značajan razvoj kontinentalnog turizma, sportsko-rekreacijskog, ali i zdravstvenog turizma - medicinskog, lječilišnog i wellnessa.

### Turizam

- Geografski položaj Općine i ruralni karakter stvaraju dobre preduvjete za razvoj ruralnog turizma i ekoturizma.
- Općina raspolaže velikim prirodnim potencijalima, od kojih se ističe Regionalni park Mura-Drava i posebni ornitološki rezervat Veliki Pažut na samom ušću Mure u Dravu, te zanimljivom kulturno-povijesnom baštinom koja ju veže uz susjednu Mađarsku i ostali pogranični dio sjeveroistočne Hrvatske.
- Jedan od najvećih turističkih potencijala je umjetno nastalo jezero Šoderica uz koje se formiralo turističko vikend naselje. Nekad iznimno razvijeno kupalište ulaganjima u infrastrukturu, rekreativne i ugostiteljske sadržaje vraća svoj značaj.
- Velike mogućnosti za stvaranje dodatne ponude i infrastrukturno opremanje turističkih lokaliteta otvorene su uključivanjem u EU projekte.
- Na području Općine, u turističkom naselju Šoderica, registrirano je nekoliko objekata za smještaj te kamp odmorište, a prema podacima iz ISPU-a grade se i nove privatne kuće za odmor.
- Općina Legrad jedan je od osnivača Turističke zajednice područja „Središnja Podravina“ unutar koje može ostvariti bolju promociju svoje turističke ponude.

### OPREMLJENOST PROSTORA INFRASTRUKTUROM

#### Prometna infrastruktura

- Osigurati bolje i sigurnije povezivanje svih naseljenih dijelova Općine, kao i prostor Općine s kontaktnim prostorima susjednih jedinica lokalne samouprave
- Daljnje uređenje i održavanje javnih i nerazvrstanih cesta u Općini
- Asfaltiranje nerazvrstanih cesta u svim dijelovima Općine
- Ulaganje u izgradnju pješačkih i biciklističkih staza
- Treba predvidjeti proširenje kolnika i rekonstrukciju trase na kritičnim mjestima gdje god je to moguće

### PLANIRANI PROJEKTI

- Planovi za razdoblje do 2024. godine ponajprije ovise o prihodima Županijske uprave za ceste koji ovise o odlukama resornog ministarstva, zakonske legistlative te o suradnji sa lokalnom samoupravom.
- Načelno, cilj je obnoviti što više asfaltnih kolnika sa ocjenom 3 i 4, te modernizirati što više makadamskih kolnika.



- Prostorno - planskom dokumentacijom je planirana izgradnja pristaništa za čamce, koji je dio vodnog puta i s njim neposredno povezani kopneni prostor koji je namijenjen i opremljen za pristajanje, sidrenje i zaštitu plovila u Općini Legrad.

#### **Prijenos i distribucija električne energije**

- Objekti prijenosa električne energije, postojeći visokonaponski dalekovodi 2x400 kV i 110 kV izgrađeni na području Općine, nisu u funkciji napajanja Općine električnom energijom već povezuju trafostanice izgrađene izvan granica Općine. Za spomenute izgrađene visokonaponske dalekovode definirani su zaštitni koridori od 80 metara (40 metara na svaku stranu od osi dalekovoda) za dalekovode naponske razine 2x400 kV te 40 metara (20 metara na svaku stranu od osi dalekovoda) za dalekovode naponske razine 110 kV.
- Na području Općine planirana je izgradnja visokonaponskih dalekovoda naponskih razina 2x400 kV, čiji zaštitni koridor iznosi 100 metara, odnosno 50 metara na svaku stranu od planirane osi dalekovoda.
- Za izdavanje dozvole za zahvat u prostoru ili gradnju građevina u zaštitnom koridoru postojećeg ili planiranog dalekovoda, potrebno je od nadležnog tijela koje upravlja dalekovodom zatražiti posebne uvjete gradnje.
- Na području Općine izgrađena je sredjenaponska 10 kV elektroopskrbna mreža, koja udovoljava potrebama korisnika.
- Izvršena je rekonstrukcija sredjenaponskih zračnih vodova na način da su drveni stupovi zamijenjeni betonskima te je povećan presjek vodiča, s ciljem povećanja sigurnosti funkcioniranja sustava.
- Izvedena je modernizacija postojećih niskonaponskih mreža na način da se niskonaponska mreža izvedena na golim vodičima na drvenim stupovima zamijenila samonosivim kabelskim snopom na betonskim stupovima.

#### **Prijenos i distribucija nafte i plina**

- Područjem Općine izgrađeni su ili su planirani za gradnju magistralni naftovodi i plinovodi za prijenos i distribuciju ugljikovodika, kao i lokalni cjevovodi kojima su postojeće proizvodne bušotine povezane sa prijenosnim sustavom. Za sve postojeće i planirane cjevovode zakonom su definirane zone opasnosti, zaštitne zone te zone zabrane sadnje bilja i trajnih nasada, unutar kojih posebne uvjete za gradnju i druge zahvate u prostoru daje nadležno javnopravno tijelo koje upravlja pojedinom linijskom infrastrukturom.

#### **Plinoopskrba**

- Distributivna lokalna plinska mreža izgrađena je u svim naseljima na području Općine, osim u turističkom naselju Šoderica.

#### **Vodoopskrba i odvodnja otpadnih voda**

- Javni vodoopskrbni sustav na području Općine izgrađen je u potpunosti. Kvaliteta usluge javne vodoopskrbe je na visokom nivou.
- Sustav javne odvodnje otpadnih voda nije izgrađen na području Općine.

#### **Održivo gospodarenje otpadom**

- U pogledu održivog gospodarenja otpadom, Općina Legrad ispunjava obveze koje proizlaze iz mjerodavne zakonske regulative.
- Na području Općine uspostavljen je sustav prikupljanja i odvoza miješanog komunalnog otpada, koji se odlaže na odlagalištu otpada Piškornica, u Koprivničkom Ivancu.
- Osigurana je usluga prikupljanja i zbrinjavanja biorazgradivog komunalnog otpada. Potrebno je potaknuti stanovništvo da odvaja biootpad i kompostira ga u vlastitim vrtovima. To je vrlo bitna mjera kojom se sprječava odlaganje biootpada na odlagališta otpada te vodi cilju

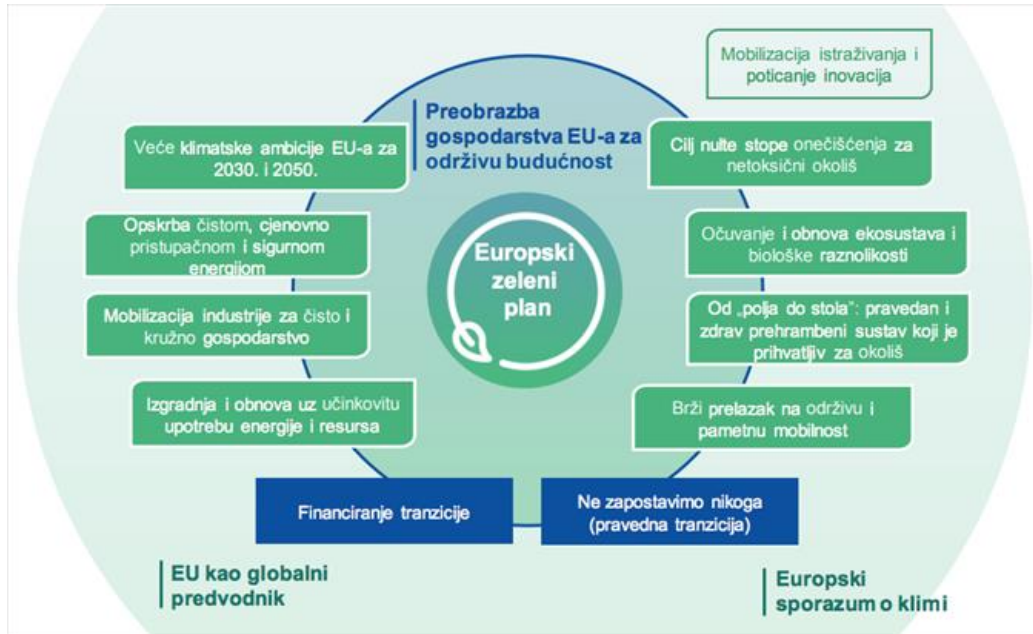
smanjenja ukupne količine proizvedenog otpada. Provedbom ove mjere na području Republike Hrvatske moguće je smanjiti do 90.000 t biootpada godišnje.

- Na kućnom pragu odvojeno se prikuplja otpadni papir i plastika putem besplatnih vreća.
- Glomazni otpad odvozi se jednom godišnje.
- Na području Općine postavljeni su zeleni otoci za odvojeno sakupljanje otpadnog papira, stakla, plastike, metala i tekstila dok se spremnik za otpadne baterije nalazi na zgradi Općine.
- Na području Općine provode se akcije sprječavanja odbacivanja otpada na način suprotan zakonu te uklanjanje nepropisno odbačenog otpada.
- U promatranom razdoblju za područje Općine izrađen je Plan gospodarenja otpadom, čija izrada također proizlazi iz zakonskih obveza, s ciljem održivog gospodarenja otpadom.

## ODRŽIVI RAZVOJ I OBNOVLJIVI IZVORI ENERGIJE

### Održivi razvoj, obnovljivi izvori energije, zaštita okoliša

- Na području Općine od obnovljivih izvora energije bilježe se značajni potencijali geotermalne energije, sunčeve energije, hidropotencijal kao i potencijal bioplina i biomase.
- Potreba za dekarbonizacijom i postizanjem ciljeva zacrtanih Europskim zelenim planom intenzivirala je fokus na ulaganja u energetske učinkovitost i korištenje obnovljivih izvora energije, što Općini uz tako značajan geopotencijal i druge dostupne obnovljive izvore energije otvara odlične mogućnosti EU financiranja, odnosno ulaganja u istraživanje i korištenje obnovljivih izvora energije u energetske, gospodarske, poljoprivredne svrhe ali i razvoj kontinentalnog turizma.
- „Europski zeleni plan“ je strategija za postizanje održivog gospodarstva Europske unije, pretvaranjem klimatskih i ekoloških izazova u prilike i osiguravanjem pravedne i uključive tranzicije, koji je Europska komisija predstavila 11.12.2019.
- Cilj Europskog zelenog plana je da Europa postane prvi klimatski neutralan kontinent do 2050. godine.
- Postizanje klimatske neutralnosti podrazumijeva transformaciju europskog društva i gospodarstva, koja mora biti **isplativa, pravedna i socijalno uravnotežena**.
- Europski zeleni plan sadrži okvirni plan s mjerama za unapređenje učinkovitog korištenja resursa prelaskom na čisto kružno gospodarstvo te mjerama za zaustavljanje klimatskih promjena, obnovu biološke raznolikosti i smanjenje onečišćenja. U njemu se navode potrebna ulaganja i dostupni financijski alati kao i mehanizmi koji će to osigurati.
- Europski zeleni plan obuhvaća sve gospodarske sektore, a posebice promet, energetiku, poljoprivredu, održavanje i gradnju zgrada te industrije kao što su proizvodnja čelika, cementa, tekstila i kemikalija te IKT.



Slika 68.: Evropski zeleni plan

Izvor: <https://eur-lex.europa.eu/legal-content/HR/TXT/?uri=CELEX:52019DC0640>

- Kako bi se postigli ciljevi iz Evropskog zelenog plana, u sljedećem desetljeću mobilizirati će se održiva ulaganja u iznosu od najmanje 1 bilijun eura pri čemu je, između ostalog, predviđeno:
  - ulaganje u tehnologije prihvatljive za okoliš
  - poticanje industrija na inovacije
  - uvođenje čišćih, jeftinijih i zdravijih oblika privatnog i javnog prijevoza
  - dekarboniziranje energetskog sektora
  - povećanje energetske učinkovitosti zgrada
  - suradnja s međunarodnim partnerima na poboljšanju globalnih standarda u području okoliša.
- Sljedeći dugoročni proračun EU-a trajat će sedam godina, od 2021. do 2027. i osigurati znatna ulaganja u ciljeve povezane s klimom i okolišem. Komisija je predložila da se za klimatsku politiku i okoliš izdvoji 25% ukupnih sredstava iz proračuna, u okviru više programa, npr. Evropski poljoprivredni fond za ruralni razvoj, Evropski fond za jamstva u poljoprivredi, Evropski fond za regionalni razvoj, Kohezijski fond, program Obzor Europa i fondovi Life.
- U okviru Evropskog zelenog plana financirati će se projekti koji pridonose postizanju ciljeva kružnog gospodarstva, novih industrija čiste energije i korištenja obnovljivih izvora energije, što je prilika za Općinu Legrad da iskoristi ogroman geotermalni potencijal na svom području.
- U okviru Programa potpore strukturnim reformama Evropska komisija pružat će državama članicama tehničku podršku pri osmišljavanju i provedbi reformi za poticanje rasta.
- Komisija će osigurati koordinaciju pružanja potpore javnoj upravi i potpore za svaki pojedini projekt, što uključuje pomoć u kombiniranju različitih mogućnosti financiranja u sveobuhvatnim regionalnim planovima.

## ZAŠTITA I KORIŠTENJE DIJELOVA PROSTORA OD POSEBNOG ZNAČAJA

### Korištenje prirodnih resursa

- Potrebno je očuvanje vrijedne prirodne baštine UNESCO-ovog Prekograničnog biosfernog rezervata Mura-Drava-Dunav (TBR MDD) čiji je sastavni dio Regionalni park Mura-Drava i Posebni ornitološki rezervat Veliki Pažut te dio ekološke mreže Republike Hrvatske (Natura 2000 područja).
- Potrebno je izraditi planove upravljanja zaštićenim područjem i/ili područjem ekološke mreže i takvim aktom utvrditi stanje zaštićenog područja i/ili područja ekološke mreže te odrediti

ciljeve upravljanja i/ili očuvanja, aktivnosti za postizanje ciljeva i pokazatelje provedbe takvog plana.

- Potrebno je i dalje razvijati projekte koji uključuju istraživanje, monitoring, međusektorsku suradnju, edukaciju javnosti kako bi se podigla svijest o potrebi zaštite prirode, očuvanju bioraznolikosti i georaznolikosti i održivom korištenju prirodnih dobara.
- Potrebno je stvoriti i promicati prepoznatljivost zaštićenih područja i prirodnih vrijednosti (brendiranje i uključivanje u turističku ponudu).

### Kulturna dobra

- Kulturna dobra potrebno je nastaviti štiti i čuvati od daljnje devastacije svih vrsta. Sprječavanje devastacije na kulturnim dobrima treba se osigurati stalnim praćenjem stanja na građevinama i djelovanjem svih nadležnih institucija i službi.
- Valorizacijom zatečenog stanja kulturnih dobara stvaraju se prioritete za zaštitu i očuvanje, te poduzimanje mjera i radova nužnih za očuvanje spomeničkih svojstava, cjelovitosti i namjene kulturnog dobra.
- U financiranju zaštite kulturnih dobara trebaju se objediniti svi sudionici zaštite kao što su na prvom mjestu Ministarstvo kulture, Općina Legrad, Koprivničko-križevačka županija, RK župe i ostali. Planirana financijska sredstva potrebno je povezati s prioritetima zaštite i obnove kulturnih dobara na području Općine Legrad i tako ostvariti kontinuitet zaštite.
- Naročito je potrebno obratiti pozornost na evidentirana dobra na području Općine Legrad, valorizirati ih i prema zaključcima valorizacije potrebno ih je odgovarajuće štiti.

### Krajobrazne vrijednosti

- Na području Općine Legrad krajobrazne vrijednosti su raznolike i značajne te je važno očuvati ih. Krajobrazne vrijednosti na području Općine treba štiti te očuvati specifična obilježja cjeline odnosno kombinacija prirodnih, uređenih i izgrađenih područja.
- Prirodnim krajolikom Općine dominira rijeka Drava sa svojim rukavcima, plodne ravnice i šumske površine.
- Izgrađeni krajolik je pitom, ravničarski, ujednačenog ritma i razvoja sa par vertikalna zvonika crkve.
- Krajobrazne vrijednosti na području Općine Legrad treba štiti te očuvati specifična obilježja cjeline odnosno povezanost prirodnih i izgrađenih područja.
- Potrebno je sačuvati krajobraznu raznolikost područja uz uvažavanje zatečenih i planiranih intervencija u prostoru.
- U planiranju je potrebno provoditi interdisciplinarna istraživanja temeljena na vrednovanju svih krajobraznih sastavnica, naročito prirodnih i kulturno-povijesnih vrijednosti unutar granica obuhvata Prostornog plana.
- Kao glavni oblik zaštite krajobraznih vrijednosti je valorizacija postojećih vrijednosti te planiranje i stvaranje novih a sve kroz izradu krajobrazne osnove Općine Legrad.

### RAZVOJ PROSTORNOPLANSKE DOKUMENTACIJE

- Potrebno je nastaviti u narednom razdoblju s izradom i donošenjem planiranih prostornih planova uređenja i drugih dokumenata čija je izrada određena važećom zakonskom regulativom, a sve sukladno potrebama i zahtjevima budućih korisnika ovog područja.
- Prilikom izrade dokumenata prostornog uređenja potrebno je koristiti raspoložive mogućnosti za podizanje kvalitetnog razvoja prostornoplanske dokumentacije i stvaranje uvjeta za njihovu učinkovitu provedbu.
- Za kvalitetu razvoja prostornoplanske dokumentacije značajno je:
  - usklađivanje prostornoplanskih dokumenata (horizontalna i vertikalna usklađenost prostornih planova),
  - baziranje prostornih planova na strategijama, podlogama i programima iz različitih sektora,

- korištenje odgovarajućih evidencija i podataka postojećeg stanja i praćenja stanja u prostoru iz različitih sektora i razina,
- analiza utvrđenih potreba i inicijativa,
- analiza utjecaja projekata planiranih na državnoj ili regionalnoj razini,
- razmatranje i mogućnost implementiranja raspoloživih pristupa vezanih za urbanu sanaciju, oporabu zemljišta i slično,
- koncipiranje prostornoplanske dokumentacije kojom se osigurava jasna i transparentna primjena usklađena s razvojnim potrebama,
- sveobuhvatna i usklađena obrada svih elemenata zaštite okoliša, održivog gospodarenja otpadom, zaštite kulturnih dobara, zaštite izgrađenog i prirodnog krajobraza.

## **PROVEDBA PROSTORNIH PLANOVA**

### **Analiza stanja nezakonito izgrađenih građevina**

- Na području Općine Legrad ozakonjen je velik broj građevina naročito poljoprivredne namjene što je dobra osnova za razvoj ove gospodarske grane.
- Potrebno je utvrditi koja su područja Općine Legrad najviše bila zahvaćena nezakonitom gradnjom i kakve su posljedice ostale nakon ozakonjenja takvih građevina odnosno koji je nivo prostornog razvoja zastupljen na takvim područjima te za takva područja planirati program sanacije ili urbane obnove.

## **IV – 2. Ocjena potrebe izrade novih i/ili izmjene i dopune postojećih prostornih planova na razini jedinice lokalne samouprave**

Na temelju problematike koja se javlja u provedbi dokumenata prostornog uređenja utvrđena je potreba za dodatnim usklađivanjem i kompletiranjem odredbi dokumenata prostornog uređenja, primjenjivih za sve prihvatljive zahvate u prostoru kako bi se osigurali kvalitetniji preduvjeti za ostvarenje razvojnih ciljeva.

### **Izrada planova „nove generacije“**

Zakonom o prostornom uređenju utvrđena je obveza izrade prostornih planova „nove generacije“, svih razina, od državne, preko županijske do lokalne. U skladu sa Zakonom o prostornom uređenju potrebno je tako predvidjeti izradu novog Prostornog plana uređenja Općine Legrad. Osnovni preduvjet je donošenje Državnog plana prostornog razvoja, a zatim i novog Prostornog plana Koprivničko-križevačke županije, kao i novog Pravilnika kojim će se pobliže odrediti sadržaj i standard elaborata prostornih planova u skladu sa Zakonom o prostornom uređenju.

Dok se ne razviju uvjeti za izradom planova „nove generacije“ potrebno je planirati sljedeće izmjene i dopune važećih sljedećih Planova:

## **III. IZMJENA I DOPUNA PROSTORNOG PLANA UREĐENJA OPĆINE LEGRAD SA SMANJENIM SADRŽAJEM**

Razlozi za pokretanje III. Izmjena i dopuna Prostornog plana uređenja Općine Legrad sa smanjenim sadržajem su omogućavanje izgradnje sunčanih elektrana u zoni gospodarsko-turističke namjene Kutnjak, promjena namjene pojedinih dijelova građevinskih područja naselja, promjene namjene šumskog zemljišta u naselju Šoderica, korekcije građevinskih područja naselja prema pojedinačnim zahtjevima građana, usklađivanje sa Zakonom o prostornom uređenju i drugim zakonskim i podzakonskim aktima te drugi pristigli prijedlozi.



III. Izmjenama i dopunama PPUO Legrad sa smanjenim sadržajem predlaže se izvršiti analizu i korekciju cjelokupnog građevinskog područja sukladno zakonskoj regulativi, stanju utvrđenom obilaskom terena, pristiglim zahtjevima dobivenima u proceduri ili prije početka izrade Plana te relevantnim podlogama, odnosno katastarskom planu i digitalnom ortofoto snimku prostora. Prikazivanje, obuhvat i pripadnost određenoj kategoriji korištenja prostora za sve namjene površina potrebno je uskladiti s Pravilnikom o sadržaju, mjerilima kartografskih prikaza, obveznim prostornim pokazateljima i standardu elaborata prostornih planova („Narodne novine 106/98, 39/04, 45/04-ispisak, 163/04, 148/10-prestao važiti, 9/11) i Prostornim planom Koprivničko-križevačke županije, odnosno definirati što se smatra građevinskim područjem, a što ostalim površinama izvan građevinskog područja. Osim toga, svi grafički digitalni podaci trebaju biti tehnički ispravno prikazani i topološki obrađeni kako bi analize dobivene iz njih bile što vjerodostojnije.

Građevinska područja se sukladno Zakonu o prostornom uređenju dijele na građevinska područja naselja, izdvojene dijelove građevinskih područja naselja i izdvojena građevinska područja izvan naselja, pa je iste kategorije nužno jasnije odrediti i primijeniti u PPUO Legrad. Također, potrebno je revidirati obuhvate pojedinih površina javne i društvene namjene s obzirom na njihovu stvarnu lokaciju (npr. područna škola u naselju Kutnjak) ili na potrebe širenja postojećih ili stvaranja novih društvenih sadržaja. Sukladno Strategiji prostornog razvoja Republike Hrvatske ne preporuča se povećavati, osim u nužnoj mjeri, građevinska područja s obzirom da su već sada u prostornim planovima vidljive velike površine planiranih građevinskih područja, prvenstveno stambene namjene, te postoji potencijal ponovnog iskorištavanja postojeće napuštene gradnje i neizgrađenih građevinskih čestica. Ista situacija vidljiva je i u Općini Legrad. S obzirom na demografsku situaciju u perifernim naseljima Općine formirane su dovoljne površine planirane stambene namjene, a manjak se može eventualno, prema grafičkom dijelu važećih II. ID PPUO Legrad, uočiti u središnjem naselju Legrad. Međutim, prije daljnjeg širenja na štetu poljoprivrednog zemljišta potrebno je revidirati status izgrađenosti postojećeg građevinskog područja naselja, ali i izdvojenog građevinskog područja izvan naselja, jer je uvidom u katastarski plan i digitalni ortofoto snimak vidljivo da su pojedine građevne čestice, označene kao izgrađeno građevinsko područje, prema navedenim digitalnim podlogama zapravo neizgrađene. Isto je potrebno potvrditi i obilaskom terena.

Također, Zakon o prostornom uređenju propisao je i obvezu definiranja neuređenog dijela građevinskog područja. Neuređeni dio građevinskog područja je neizgrađeni dio građevinskog područja na kojem ne postoji osnovna infrastruktura, odnosno prometna površina preko koje se osigurava pristup do građevne čestice i građevina za odvodnju otpadnih voda prema mjesnim prilikama. Ukoliko se utvrdi da se određeni dio građevinskog područja naselja Legrad smatra neuređenim dijelom za njega se mora donijeti Urbanistički plan uređenja ili se kroz izmjene i dopune PPUO Legrad mogu propisati uvjeti za provedbu zahvata u tom prostoru s detaljnošću propisanom za urbanistički plan uređenja. Time se stvaraju preduvjeti za formiranje novih dimenzijama, površinom, tipologijom gradnje i infrastrukturom uređenih građevinskih čestica. Nakon svih provedenih usklađenja s postojećim stanjem i zakonskom regulativom dobio bi se realniji prikaz površine i obuhvata građevinskog područja naselja raspoloživo za novu stambenu ili poslovnu gradnju.

Iako PPUO Legrad predviđa znatne površine izdvojenog građevinskog područja izvan naselja ugostiteljsko-turističke i sportsko-rekreacijske namjene (UPU zone gospodarsko-turističke namjene u Kutnjaku, Halasz Csarda) u skladu sa Zakonom o prostornom uređenju potrebno je u tekstualnom dijelu Plana obraditi mogućnost stvaranja takvih sadržaja izvan građevinskih područja za slučaj pokretanja privatnih investicija (npr. robinzonski turizam, kuće za odmor uz ribnjake, igrališta i slično). Osim toga, u današnje vrijeme raste popularnost turizma vezanog uz obiteljska poljoprivredna gospodarstva, pa je potrebno ugraditi i uvjete kojima se omogućuje gradnja građevina za potrebe seoskog turizma na površinama većim od 2 ha.

## **I. IZMJENE I DOPUNE URBANISTIČKOG PLANA UREĐENJA ZONE GOSPODARSKO-TURISTIČKE NAMJENE U KUTNJAKU**

Postojeći UPU zone gospodarsko-turističke namjene u Kutnjaku nije doživio svoju građevinsku realizaciju te se pokazala potreba za njegovim izmjenama i dopunama. U I. izmjenama i dopunama ovog UPU-a potrebno je planirati mogućnost izgradnje solarnih elektrana te uvođenje novih gospodarskih namjena (umjesto turističke i rekreacijske gospodarska namjena – proizvodna za smještaj prvenstveno energetskih objekata) uz zadržavanje dijela postojećih. Osim promjene namjena mijenjat će se i sami obuhvat ovoga plana.

### **IZRADA PROVEDBENIH DOKUMENATA PROSTORNOG UREĐENJA – UPU-A**

Na području Općine Legrad i u važećoj prostorno-planskoj dokumentaciji donesena je obveza izrade za dva provedbena dokumenta prostornog uređenja (UPU-a). Za planirane urbanističke planove uređenja za koje se procjenom odredi potreba njihove izrade treba granicu obuhvata izrade korigirati s postojećim katastrom i realnim obuhvatom realizacije kako se ne bi sprječavao razvoj područja do izrade plana. Postojeće provedbene dokumente uređenja potrebno je usklađivati i ažurirati vezano uz stvarno stanje na terenu, potrebe za daljnji razvoj i suvremene tijekove razvoja građevinskih područja.

Zakonom o prostornom uređenju („Narodne novine“ broj 153/13, 65/17, 114/18, 39/19. i 98/19) određeno je da se odlukom o izradi urbanističkog plana uređenja može odrediti obuhvat tog plana i za područje za koje obuhvat nije određen prostornim planom lokalne razine šireg područja. Nadalje, a sukladno Zakonu o prostornom uređenju, urbanistički plan uređenja donosi se obvezno za neuređene dijelove građevinskog područja naselja i za izgrađene dijelove tih područja planiranih za urbanu preobrazbu ili urbanu sanaciju unutar građevinskog područja. Također, određeno je da donošenje urbanističkog plana uređenja nije obvezno za područja navedena u prethodnoj rečenici za koje su prostornim planom uređenja propisani uvjeti provedbe zahvata u prostoru s detaljnošću propisanom za urbanistički plan uređenja.

#### **UPU „Turističko naselje Šoderica I“**

Kako bi se prostor naselja Šoderica učinkovitije koristio te se uveli suvremeni principi organizacije i korištenja atraktivnog prostora uz jezero Šoderica Općina Legrad planira novu izradu urbanističkog plana uređenja „Turističko naselje Šoderica I“. Postojeći plan za područje Šoderica važi samo za neke dijelove naselja Šoderica te se ovo područje uređuje sukladno važećem Prostornom planu uređenja Općine Legrad sa smanjenim sadržajem. Potrebna je hitna izrada planiranog urbanističkog plana uređenja kako bi se prostor kvalitetno razvijao te štitio.

Izradom UPU „Turističko naselje Šoderica I“ pokrenula bi se procedura stavljanja van snage Plana prostornog uređenja Turističko rekreacioni centar „Šoderica“ („Službeni glasnik Općine Koprivnica“ broj 5/92) i Provedbenog urbanističkog plana dijela TRC „Šoderica“ („Službeni glasnik općine Koprivnica“ broj 5/92 i „Službeni glasnik Koprivničko-križevačke županije“ broj 10/08).

## IV – 3. Preporuke mjera i aktivnosti za unaprjeđenje prostornog razvoja

Programom ukupnog razvoja Općine Legrad 2016. – 2020. definirana je glavna vizija razvoja Općine usmjerena na stvaranje jedinstvene ukupne ponude područja Općine, poticanje razvoja poduzetništva, isticanje domaćih proizvoda i usluga na tržištu te razvoj turizma i povećanoj turističkoj promociji na temelju prirodnog potencijala koji Općina Legrad ima. Temeljem navedenih smjernica, SWOT analize i iznijetih ideja o budućnosti područja Općine, definirala se razvojna vizija Općine Legrad do 2020. godine koja glasi:

**„Sinergijskim djelovanjem svih dionika lokalne zajednice na temeljima prirodnih i kulturnih resursa, tradicijskog nasljeđa i ljudskih potencijala stvoriti dodanu vrijednost u segmentima turizma i poduzetništva te poboljšati kvalitetu života cjelokupne lokalne zajednice.“**

Prema Programu ukupnog razvoja vizijom se želi postići:

- korištenje resursa privatnog, javnog i civilnog sektora u svrhu stvaranja boljih uvjeta za održivi razvoj i poboljšanje kvalitete života,
- podizanje konkurentne sposobnosti gospodarskih subjekata te objedinjavanje proizvoda i usluga za kreiranje turistički prepoznatljivog identiteta Općine, pogotovo unutar regije Podravine i Međimurja te u prekograničnoj državi Mađarskoj,
- održivi razvoj Općine na temelju stvaranja dodatnih vještina i kompetencija ljudskog potencijala, tradicijskih i ostalih djelatnosti te većeg učešća obnovljivih izvora energije i energetske učinkovitosti,
- očuvanje i zaštita kulturne i prirodne baštine te krajobraza i njihovo održivo korištenje u daljnjem razvoju svih segmenata turizma, i
- kontinuirana edukacija stanovništva, civilnog društva i poslovnih subjekata u cilju održivog razvoja područja Općine te unaprjeđenje visoke kvalitete njihova života.

Iz navedene vizije postavljena su tri strateška cilja, a unutar njih nekoliko prioriteta i mjera provedbe razvojnih projekata. Glavni strateški ciljevi usmjereni su na visoku razinu kvalitete života lokalne zajednice, stvaranje turističkog identiteta i poticanje kulturnog života te razvoj gospodarstva u Općini.

**Tablica 79.: Strateški ciljevi Općine Legrad**

| STRATEŠKI CILJ   | PRIORITET  |
|--|--|
| <b>VISOKA RAZINA KVALITETE ŽIVOTA LOKALNE ZAJEDNICE</b>              | Razvoj komunalne i prometne infrastrukture                             |
|  | Razvoj društvene infrastrukture i programa                             |
| <b>STVARANJE TURISTIČKOG IDENTITETA I POTICANJE KULTURNOG ŽIVOTA</b> | Razvoj turizma   |
|  | Razvoj kulture   |
| <b>RAZVOJ GOSPODARSTVA U OPĆINI</b>                                  | Razvoj poduzetništva   |
|  | Razvoj poljoprivrede   |
|  | Energetska učinkovitost, poticanje na korištenje OIE i zaštita prirode |

Izvor: Program ukupnog razvoja Općine Legrad 2016. – 2020., Koprivnički poduzetnik d.o.o.

## SUSTAV NASELJA

### Ruralni karakter

- Sukladno Programu ukupnog razvoja potrebno je poticati održivi razvoj naselja racionalnim korištenjem prostora i raspoloživih resursa, revitalizacijom napuštenih objekata, odnosno građevnih površina te očuvanjem identiteta i tradicijskih djelatnosti.
- U skladu s današnjim potrebama društva nužno je omogućiti razvoj i korištenje suvremenih tehnologija te praćenje novih trendova u svim aspektima života (arhitekturi, prometu, gospodarstvu itd.) kako bi se na tom polju postupno postizala sve manja razlika između ruralnog i urbanog prostora. Pri tom se ne smije ugroziti ruralni karakter prostora.
- S obzirom na teritorijalnu podijeljenost nužno je jačati vezu između turističkog naselja Šoderica i središnjeg naselja Legrad stvaranjem dodatnih uslužnih i trgovačkih sadržaja.

### Demografska kretanja

- Radi usporavanja procesa depopulacije zadržati i povećati naknade za novorođenčad i druge potpore vezane uz začecje, trudnoću, novorođenčad i majčinstvo, sufinancirati troškove u području zdravstva, sufinanciranje vrtića i način organizacije upisa u vrtić i rada vrtića, sufinanciranje školskih udžbenika, školske prehrane i prijevoza učenika, sufinanciranje smještaja u učeničke domove, stipendiranje učenika i studenata, drugi načini poticanja studiranja i potpore vezane uz školovanje, mjere za stambeno zbrinjavanje, sufinanciranje kupnje kuća mladim obiteljima i sl.

### PLANIRANI PROJEKTI

- Program stambenog zbrinjavanja mladih osoba
  - prodaja zemljišta u vlasništvu općine po povlaštenim cijenama
  - prodaja stambenog prostora u vlasništvu Općine po povlaštenim cijenama
  - financijska pomoć pri kupnji prve nekretnine
  - poboljšanje kvalitete stanovanja ulaganjem u izgradnju novog ili rekonstrukciju postojećeg stambenog prostora
- Financijska pomoć roditeljima kod rođenja djeteta.

## DRUŠTVENE DJELATNOSTI

### Socijalna i zdravstvena skrb

- Brigu za starije dobne skupine potrebno je i dalje sustavno organizirati kroz programe zapošljavanja gerontodomaćica. Gerontodomaćica je educirana za pružanje socijalne skrbi starijim i nemoćnim osobama koje su funkcionalno onesposobljene brinuti same o sebi, dolazi u dom korisnika te mu pomaže u obavljanju aktivnosti svakodnevnog života.
- Potrebno je financijski i administrativno poticati pokretanja privatnih udomiteljstava ili izgradnje doma za starije i nemoćne osobe.

### Odgojno-obrazovna struktura

- Daljnje opremanje i uključivanje u EU projekte odgojnih i obrazovnih ustanova doprinijet će kvaliteti postojećih i proširiti spektar mogućih aktivnosti.
- U sklopu izvannastavnih odgojno-obrazovnih programa nužno je djecu upoznavati s kulturno-povijesnom baštinom te poticati njihovo aktivno uključivanje u očuvanje tradicije i običaja ovoga kraja, a samim time i društveni život Općine.
- Suradnja s lokalnim obrtnicima ili poslovnim subjektima može poslužiti kao dobar temelj za odabir zanimanja budućih srednjoškolaca. Povezivanjem obrazovnog i gospodarskog sektora stvara se kvalitetna platforma koja može osigurati popunjavanje slobodnih radnih mjesta i zapošljavanje budućih radnika na lokalnom području, a time i zadržavanje mladog stanovništva.

**Kultura, umjetnost i civilne udruge**

- Financijska potpora projektima i programima civilnih udruga pruža potrebnu pomoć očuvanju tradicije i običaja ovoga kraja kroz održavanje raznih događanja, te daje poticaj jačoj društvenoj angažiranosti lokalnog stanovništva.
- Organiziranje edukacija za predstavnike civilnog sektora za potrebe apliciranja na natječaje za dobivanje sredstava iz nacionalnih i EU fondova otvara vrata novim projektima.
- Postojeću društvenu infrastrukturu potrebno je rekonstruirati i prilagođavati za rad udruga i održavanje društvenih događanja.

**Sport**

- Sportsko-rekreativne sadržaje u svim naseljima potrebno je redovito održavati i po potrebi rekonstruirati kako bi se zadržala postojeća sportska aktivnost.
- Daljnja ulaganja u dječja igrališta, manja rekreativna igrališta te sportske programe poticaj su za uključivanje djece i mladih u sportske aktivnosti te prevencija ovisnosti i zdravstvenim problemima koji se pojavljuju zbog modernog sjedilačkog načina života.
- Potrebno je organizacijski i financijski poticati održavanje ribolovnih natjecanja.
- Organizacija sportsko-rekreacijskih aktivnosti u sinergiji sa kulturom i tradicijom ovoga kraja stvara kvalitetan sadržaj za lokalno stanovništvo, a indirektno i za turističke dolaske.

**PLANIRANI PROJEKTI**

- Program zapošljavanja žena „Zaželi – Zaposli pa pomozimo“
  - edukacija nezaposlenih žena za njegovateljice starijih i nemoćnih osoba
  - sufinanciranje iz EU fondova
- Rekonstrukcija zgrade Dječjeg vrtića „Dabrić“ sa ciljem povećanja kapaciteta
- Sufinanciranje smještaja u vrtiću, nabave školske opreme i knjiga, prijevoza učenika i smještaja u učeničkim domovima, školske kuhinje, dodjela učeničkih i studentskih stipendija
- Sufinanciranje obrazovnih programa za cjeloživotno učenje
- Sufinanciranje škole stranih jezika za osobe koje su završile redovno školovanje
- Razvoj programa zdravstvene zaštite i prevencije u sklopu odgojno-obrazovnih programa
- Povezivanje lokalnih poduzetnika i osnovne škole te organiziranje prezentacija potencijalnih zanimanja osnovnoškolcima
- Provođenje akcije „Sigurno u prometu“ OŠ Legrad
- Potpora organizacijama civilnog sektora (edukacija za prijavu na EU natječaje, osiguravanje prostora za rad, financijska podrška)
- Sufinanciranje izrade projekata za prijavu na EU natječaje
- Obnova/rekonstrukcija vatrogasnih i društvenih domova
- Prenamjena i rekonstrukcija centra ELIM
- Daljnje uređenje parkova i u sklopu njih opremanje dječjih igrališta i manjih rekreativnih površina
- Izgradnja novih sportsko-rekreativnih sadržaja u sportskom parku Fizeš
- Rekonstrukcija i obnova sportskih objekata u svim naseljima
- Izgradnja trim staze u Legradu
- Organizacija nogometnih natjecanja za mlađe dobne skupine
- Sufinanciranje ribolovnih natjecanja

**GOSPODARSTVO****Poljoprivreda**

- Suvremeni pristup poljoprivrednoj proizvodnji treba temeljiti na europskim smjernicama zajedničke poljoprivredne politike (ZPP) i mogućnostima korištenja financijskih sredstava iz EU fondova, odnosno programa ruralnog razvoja.





Slika 69.: Devet ciljeva Zajedničke poljoprivredne politike Europske komisije

Izvor: [https://ec.europa.eu/info/food-farming-fisheries/key-policies/common-agricultural-policy/future-cap\\_hr](https://ec.europa.eu/info/food-farming-fisheries/key-policies/common-agricultural-policy/future-cap_hr)

- Strategija razvoja poljoprivrede kvalitetan je temelj za unapređenje poljoprivredne proizvodnje, a njezinu bolju provedbu potrebno je potaknuti edukacijom poljoprivrednika i poticanjem uzgoja pojedinih kultura na za to najpogodnijem području.
- Velike mogućnosti za probijanje na tržištu otvara ekološka poljoprivreda za koju Općina ima sve preduvjete.
- Lokalna samouprava može financijski pomoći u edukaciji poljoprivrednika i nabavi suvremene poljoprivredne mehanizacije sa ciljem ostvarivanja kvalitetne i lokalno prepoznatljive proizvodnje te stvoriti preduvjete za digitalno umrežavanje lokalnih proizvođača radi lakšeg plasmana proizvoda na tržište.
- Nužno je poticati svijest lokalnog stanovništva kako bi se povećala prodaja lokalnih domaćih proizvoda. Jačanje „malih“ poljoprivrednih gospodarstava stvara i gospodarske preduvjete za zaustavljanje iseljavanja potencijalnih mladih poljoprivrednika.
- Povezivanje i udruživanje poljoprivrednika (zadruga) stvara bolje preduvjete za nabavu sirovina, omogućuje međusobno umrežavanje poljoprivrednih proizvođača i međusobno koordiniranu proizvodnju te brendiranje poljoprivrednih proizvoda, a time i bolju konkurentnost na većem tržištu.
- Potrebno je poticati okrupnjavanje poljoprivrednog zemljišta kako bi se male i usitnjene površine sjedinile u veće, uredili putevi i kanalske mreže te riješili vlasnički i drugi stvarnopravni odnosi, a to omogućuje njegovo ekonomičnije iskorištavanje i profiliranje većih poljoprivrednih gospodarstava.

#### Malo gospodarstvo

- Pogраниčni položaj općine potrebno je iskoristiti za bolju konkurentnost na stranim europskim tržištima, a prvenstveno u susjednoj Mađarskoj.
- Nužno je sufinanciranje te administrativna i pravna podrška Općine prilikom zapošljavanja i samozapošljavanja, opremanja poslovnih prostora, sufinanciranja poduzetničkih kredita i slično kako bi se potaknulo lokalno malo i srednje poduzetništvo.
- U skladu sa današnjim trendovima potrebno je poticati uvođenje novih tehnologija u poslovanje te razvoj novih vrsta djelatnosti u skladu sa suvremenim potrebama za proizvodima i uslugama (start-up).
- Sa ciljem privlačenja većih investicija potrebno je stvoriti infrastrukturne i administrativne preduvjete za gradnju unutar gospodarskih zona.

#### Istraživanje i eksploatacija ugljikovodika i geotermalnih voda

- Prilikom pripreme i izvođenja istražnih radova potrebno je ishoditi sva zakonom propisana odobrenja i ocjene prihvatljivosti zahvata na ekološku mrežu, procjenu utjecaja zahvata na

okoliš, odobrenja javnopravnih tijela koja upravljaju infrastrukturnim objektima u zoni utjecaja zahvata te poštivati uvjete zaštite propisane važećom prostornoplanskom dokumentacijom i zakonskom regulativom.

- S ciljem sprječavanja, smanjenja i ublažavanja potencijalnih negativnih utjecaja pri eksploataciji ugljikovodika – nafte i plina te geotermalnih voda u energetske svrhe, potrebno je provoditi mjere zaštite okoliša i ekološke mreže, propisane važećom zakonskom regulativom i prostornoplanskom dokumentacijom.
- Daljnju eksploataciju ugljikovodika i geotermalnih voda na području Općine provoditi na način da se osigura maksimalna zaštita okoliša i prirode uz postizanje najvećeg benefita u razvoju održivog gospodarstva Općine.
- Za vrijeme provođenja svih aktivnosti istraživanja i eksploatacije ugljikovodika i geotermalnih voda provoditi monitoring stanja okoliša s ciljem zaštite svih sastavnica okoliša.
- Po završetku ili trajnoj obustavi izvođenja rudarskih radova, teren je potrebno sanirati i privesti namjeni koja je u skladu sa interesima i potrebama Općine i kao takva definirana u sklopu rudarskog projekta.

### Turizam

- Vizija turističkog razvoja mora biti usmjerena održivom turizmu, odnosno temeljena na posebnostima ovog prostora, lokalnom ambijentu, uvažavanju krajobraznih karakteristika i realnim očekivanjima o broju turista te njihovim interesima i potrebi zadržavanja. Na temelju autohtonih karakteristika potrebno je brendirati Općinu i njene turističke proizvode te kreirati prepoznatljiv vizualni identitet.
- Osim turističke promocije kroz djelovanje Turističke zajednice područja „Središnja Podravina“ Općina je povezana s drugim jedinicama lokalne samouprave čime se istovremeno posjetitelju nudi više atraktivnih lokacija, turističkih ruta i dodatnog sadržaja, što s vremenom dovodi i do povećanja broja turista te produžuje njihov boravak.
- Potrebna su veća ulaganja u infrastrukturu i privlačenje uslužnih sadržaja na jezero Šodericu.
- Sa ciljem privlačenja turista nužno je postaviti i potrebnu infrastrukturu, odnosno punktove za informiranje o smještajnim kapacitetima i turističkim sadržajima. Osim toga, nužno je digitalizirati sve turističke informacije te izraditi interaktivne karte radi lakšeg snalaženja i privlačenja većeg broja turista.
- Dodatni smještajni kapaciteti mogu se ostvariti adaptacijom i prenamjenom postojeće napuštene gradnje, pružanjem smještaja u sklopu obiteljskih poljoprivrednih gospodarstava ili u obliku robinzonskog turizma, čime se koristi postojeći raspoloživi prostor i sprečava njegovo daljnje zauzimanje ili devastacija.
- Financijska pomoć omogućena je korištenjem sredstava iz EU fondova.

### PLANIRANI PROJEKTI

- Organiziranje radionica i edukacija za poduzetnike i poljoprivrednike te sufinanciranje izrade projekata pri apliciranju na EU natječaje
- Edukacija poljoprivrednika o novim tehnologijama i proizvodima te mogućnosti korištenja poticaja
- Poticanje OPG-ova na ekološku proizvodnju
- Sufinanciranje kupnje poljoprivredne mehanizacije, sadnica, grla za tov, pčelinjih zajednica, kamata na poljoprivredne kredite i slično
- Provedba agrotehničkih mjera (okrupnjavanje zemljišta, izgradnja sustava navodnjavanja)
- Poticanje udruživanja i umrežavanja poljoprivrednika – digitalizacija tržišta
  
- Subvencije poduzetnicima početnicima kod izdavanja dozvola, početnih troškova promocije, osiguranja lokacije, kupnje opreme, zapošljavanja i slično
- Izgradnja potrebne infrastrukture u gospodarskoj zoni Kutnjak

- Mjere za privlačenje investitora (oslobađanje od plaćanja komunalne naknade, prodaja zemljišta po povlaštenim cijenama, pomoć pri ishođenju potrebnih dozvola i rješavanju imovinsko-pravnih odnosa)
- Sinergija različitih grana gospodarstva (energetika-poljoprivreda-turizam) kroz provedbu UPU Kutnjak
- Promocija turizma i turističkih sadržaja u Općini digitalizacijom turističkih sadržaja
- Izgradnja biciklističkih staza i dodatnih turističkih sadržaja na Halasz Csardi (izgradnja dva mosta – preko kanala i preko Ciglene)
- Turistička signalizacija na cesti od Selnice Podravske do Šoderice
- Izgradnja biciklističkih odmorišta kod Selnice Podravske i Jegnježda
- Stvaranje poučnih staza sa pratećim sadržajima
- Opremanje odmorišta urbanom opremom (lokacija blizu kolonije bregunica kod Libanovca)
- Sufinanciranje izgradnje ili uređenja privatnih smještajnih kapaciteta (OPG, robinzonski turizam, kuća za odmor)
- Poticanje poduzetničkih projekata i projekata udruga koji doprinose razvoju turističke ponude
- Izgradnja/Opremanje Info-centra za posjetitelje u Legradu i na Šoderici
- Daljnje ulaganje u uređnje komunalne infrastrukture i urbane opreme jezera Šoderica
- Izmuljivanje sjevernog dijela jezera Šoderica koje je turistički najzanimljiviji dio za kupaće i sportsko-rekreativne sadržaje
- Ulaganje u izradu dokumentacije vezane uz razvoj turizma (strategija razvoja turizma, marketinški plan, brošure, edukativni materijali i sl.) i promidžbu turističke ponude (osmišljavanje suvenira, brenda lokalnih poljoprivrednih i prehrambenih proizvoda)
- Organiziranje/potpore manifestacija, radionica, razvoj novih turističkih atrakcija (tematski park, edukativni botanički vrt), razvoj vodenog turizma, ruralnog wellnesa
- Uređenje izložbenog prostora posvećenog obitelji Zrinski
- Ulaganje u edukaciju posjetitelja (održavanje istraživačkih i tematskih volonterskih kampova), monitoring posjetitelja, ali i usavršavanje provoditelja turističkih programa

#### **OPREMLJENOST PROSTORA INFRASTRUKTUROM**

##### **Prometna infrastruktura**

##### **PLANIRANI PROJEKTI**

- Asfaltiranje ceste od Legrada do Halasz Csarde

#### **OPREMLJENOST PROSTORA INFRASTRUKTUROM**

##### **Prijenos i distribucija električne energije**

- Kako bi se postigla veća sigurnost opskrbe električnom energijom, na području Općine planiran je prelazak postojeće srednjenaponske 10 kV mreže na pogonski napon 20 kV, zamjenom transformatora, izolatora i ostale opreme.

##### **Prijenos i distribucija nafte i plina**

- Za linijske objekte u funkciji transporta ugljikovodika zakonom su propisane zaštitne zone te zone zabrane sadnje bilja i trajnih nasada, unutar kojih je potrebno tražiti posebne uvjete gradnje, odnosno sadnje i načina obrađivanja zemlje od nadležnog javnopravnog tijela, odnosno definirane su zone opasnosti unutar kojih je zabranjena izgradnja objekata.
- Daljnji razvoj i planiranje zahvata u prostoru provoditi uz uvažavanje spomenutih ograničenja te uvjeta korištenja predmetnih zona, grafički označenih i definiranih prostornoplanskom dokumentacijom.

##### **Plinoopskrba**

- Planiran je nastavak plinifikacije čitave Općine, s ciljem osiguranja opskrbe plinom turističkog naselja Šoderica. Postojeću plinsku mrežu potrebno je održavati u stanju funkcionalne ispravnosti, a gubitke na mreži svesti na minimum.

**Vodoopskrba i odvodnja otpadnih voda**

- S ciljem opskrbe stanovništva zdravstveno ispravnom, kontroliranom i kvalitetnom pitkom vodom potrebno je poduzeti mjere za postizanje što većeg postotka priključenja domaćinstava na sustav javne vodoopskrbe. Ujedno, priključenje korisnika na sustav javne vodoopskrbe zakonska je obveza na svim područjima na kojima je isti izgrađen.
- Do izgradnje sustava odvodnje i pročišćavanja otpadnih voda, sanitarno-fekalne otpadne vode treba sakupljati u atestiranim vodonepropusnim septičkim jamama zatvorenog tipa, bez preljeva i ispusta koje je potrebno prazniti po za to ovlaštenom poduzeću.
- Pri planiranju izgradnje javnog sustava odvodnje i zbrinjavanja otpadnih voda ključan kriterij mora biti održivost, prije svega tehnološka, a potom ekološka i ekonomska. Pri definiranju prioriteta ključni kriteriji vezani su uz osjetljivost okoliša i razinu onečišćenja. U prvu fazu razvoja sustava odvodnje treba izdvojiti zahvate čijom realizacijom će se najviše doprinijeti zaštiti voda i okoliša općenito.
- Nakon izgradnje sustava javne odvodnje i zbrinjavanja otpadnih voda obavezno je priključenje korisnika na isti, a septičke i sabirne jame potrebno je ukinuti i sanirati teren.

**PLANIRANI PROJEKTI**

- Izrada projektne dokumentacije za kanalizaciju (u suradnji s nositeljem projekta u Županiji – KC Vode)
- Izgradnja kanalizacije (nositelj projekta: KC Vode)

**Održivo gospodarenje otpadom**

- Nadalje poticati odvojeno sakupljanje otpada stimulativnim mjerama naplate javne usluge prikupljanja komunalnog otpada prema sastavu i količini, poticati kućno kompostiranje i općenito odvojeno prikupljati otpad na kućnom pragu.
- Uspostava novih zelenih otoka na lokacijama na kojima se ukaže potreba.
- Izgradnja reciklažnog dvorišta za građevni otpad, odnosno ispunjenje obveze sakupljanja, oporabe i zbrinjavanja građevnog otpada i građevnog otpada koji sadrži azbest u sklopu reciklažnog dvorišta, sukladno Zakonu o održivom gospodarenju otpadom, odnosno zajedničko ispunjenje obveze sa drugim JLS.
- Provoditi edukativno-informativne aktivnosti na području Općine.
- Poticati daljnji razvoj u skladu s ciljevima kružnog gospodarstva, konceptom koji uvažava razvoj industrije i gospodarstva, ali u isto vrijeme vodi brigu o zaštiti okoliša i prirode i na taj način kreira nova radna mjesta. Ponovno korištenje i recikliranje, odnosno proizvodnja pri kojoj otpad jednog sektora postane sirovina drugog, približava nas kružnom gospodarstvu u kojem se otpad smanjuje na najmanju moguću mjeru te se resursi koriste efikasno i održivo. Održivim, odgovornim i promišljenim gospodarenjem otpadom umanjiti zdravstvene i okolišne probleme, smanjiti emisije stakleničkih plinova te izbjeći negativne učinke na okoliš na lokalnoj razini.

**PLANIRANI PROJEKTI**

- Nabava mobilnog reciklažnog dvorišta.
- Nabava 1.500 spremnika za odvojeno sakupljanje plastike, stakla, papira/kartona i metala, na lokaciji obračunskog mjesta korisnika usluge.
- Nabava 450 spremnika za biootpad.
- Sanacija lokacija odbačenog otpada u Selnici Podravskoj i Legradu (k.č.br. 1010, 1027, 1028, k.o. Selnica Podravska i k.č.br. 4891, k.o. Legrad).
- Provedba aktivnosti predviđenih Programom izobrazno-informativnih aktivnosti o održivom gospodarenju otpadom.
- Izobrazba svih sudionika uključenih u nadzor gospodarenja otpadom.

## ODRŽIVI RAZVOJ I OBNOVLJIVI IZVORI ENERGIJE

### Održivi razvoj, obnovljivi izvori energije, zaštita okoliša

- Prostornoplanskom dokumentacijom stvoriti uvjete za korištenje obnovljivih izvora energije te podržavati razvoj i korištenje istih.
- Iskoristiti EU sredstva te tehničku i savjetodavnu pomoć za razvoj održivih projekata za korištenje obnovljivih izvora energije.

### Energetska učinkovitost

- Aplikirati projekte energetske učinkovitosti na natječaje.
- Poticati zahvate energetske obnove te povećati energetska učinkovitost postojećih javnih i privatnih zgrada.
- U zgradama javne namjene, uz korištenje obnovljivih izvora energije i energetski učinkovitih uređaja, koristiti opremu za pametno upravljanje energijom.
- Podržati razvoj sustava elektromobilnosti na području Općine te na javnim površinama ili parkiralištima javnih objekata postaviti punionice.
- Postojeći sustav javne rasvjete zamijeniti novom, energetski učinkovitom LED rasvjetom.

### Zelena infrastruktura

- Umjesto planiranja velikih asfaltiranih, betoniranih i popločenih površina, gdje god je moguće primjenjivati propusne podloge, propusni asfalt, betonsku galanteriju, pošljunčane i travnate rešetke, i sličan materijal koji omogućuje da se voda infiltrira kroz tlo, isparava i na odgovarajući način drenira.
- Oborinske vode kroz oborinske sustave ispuštati u vrtove ili pohranjivati u spremnike za kasniju upotrebu, čime se štedi pitka voda.

## PLANIRANI PROJEKTI

- Projekti iz Programa ukupnog razvoja Općine Legrad za razdoblje od 2016. – 2020.
  - Projekti energetske učinkovitosti (izrada energetskih certifikata)
  - Poticanje korištenja obnovljivih izvora energije (geotermalna energija), *Studija „Konceptija i izvodivost programa gospodarskog korištenja geotermalne energije na lokaciji „Lunjkovec-Kutnjak“*
  - Geotermalni program Kutnjak – Lunjkovec (demonstracijski primjer uporabe geotermalne energije u RH), *Energetski projekti i uređenje gospodarske zone te projekti koji troše značajne količine geotermalne energije u proizvodnji roba i usluga*
  - Baza prioritetnih razvojnih projekata Općine Legrad:
    - Evangelička crkva – obnova
  - Nabava solarnog čamca za prijevoz posjetitelja na Šoderici te rijekama Muri i Dravi
  - Nabava i posavljanje pametne klupe i punionice za e-bicikle na Šoderici

## ZAŠTITA I KORIŠTENJE DIJELOVA PROSTORA OD POSEBNOG ZNAČAJA

### Korištenje prirodnih resursa

- Područje cijele Općine Legrad nalazi se u Biosfernom rezervatu Mura-Drava-Dunav i to predstavlja okvir za provođenje i poticanje projekata koji poboljšavaju kvalitetu ljudskog života i održivo korištenje prirode i okoliša. Važno je koristiti rezervate biosfere za očuvanje biološke i kulturalne raznolikosti, kao model upravljanja prostorom, za istraživanje, monitoring, obrazovanje i obuku što je u skladu sa usvojenim strategijama od strane UNESCO-a.
- Potrebno je povećati učinkovitost osnovnih mehanizama zaštite prirode, smanjiti direktne pritiske na prirodu i poticati održivo korištenje prirodnih dobara, ojačati kapacitete sustava zaštite prirode, povećati znanje i dostupnost podataka o prirodi, podići razinu znanja, razumijevanja i podrške javnosti za zaštitu prirode što je u skladu sa Strategijom i akcijskim planom zaštite prirode Republike Hrvatske za razdoblje od 2017. do 2025. godine



### Kulturna dobra

- Uključiti kulturno-povijesne vrijednosti Općine Legrad u svakodnevni život s ciljem očuvanja lokalne tradicije i kao podrška razvoju ruralnog turizma.
- Poticanje istraživanja kulturnih dobara, osobito istraživanje novih arheoloških zona i lokaliteta, na područjima koja se namjenjuju intenzivnom razvoju infrastrukturnih sustava ili drugih djelatnosti.
- Kontinuirano voditi radove zaštite i obnove vrijednih zaštićenih kulturnih dobara Općine Legrad.
- Valorizirati postojeća evidentirana kulturna dobra te odrediti mjere zaštite i očuvanja takvih građevina i sklopova koje bitno utiču na očuvanje kulturno-povijesnog identiteta Općine Legrad.
- U narednom razdoblju potrebno je na području Općine Legrad istražiti potencijalno nove kulturno-povijesne vrijednosti.

### Krajobrazne vrijednosti

- Predlaže se razvoj i unapređenje krajobraznih vrijednosti na temelju postojećih kvaliteta kao nositelja prostornog identiteta.
- Širenje građevinskih područja naselja i oblike intervencija uskladiti s ravnomjernim razvojem izgrađenog i neizgrađenog područja u skladu s krajobraznim vrijednostima ovog područja.
- Potrebno je valorizirati područja oko sakralnih građevina te područja naselja od javnog značaja.
- Kao najbolji oblik zaštite krajobraznih vrijednosti potrebno je valorizirati postojeće vrijednosti prirodnih krajobraza, kultiviranih i izgrađenih krajolika te planiranje i stvaranje novih. Za tu potrebu preporuča se izrada krajobrazne osnove Općine Legrad.

### PLANIRANI PROJEKTI/AKTIVNOSTI

- Daljnje korištenje „Škole uz rijeku Koprivničko-križevačke županije“ za terenske radionice i edukaciju djece, ali i različite skupine posjetitelja u cilju unaprijeđenja edukacije, prezentacije i promocije izuzetne biološke i krajobrazne raznolikosti riječnog područja
- Kontinuirani radovi na sanaciji Crkve Presvetog Trojstva stradaloj u potresu 2020. godine.

### RAZVOJ PROSTORNOPLANSKE DOKUMENTACIJE

- Priprema i uključivanje Općine Legrad u izradu prostornih planova „nove generacije“ temeljem Zakona o prostornom uređenju.
- Izrade izmjena i dopuna važećih Planova svih razina sukladno potrebama.
- Revidiranje postojeće obveze izrade urbanističkih planova uređenja, te njihova korekcija obuhvata.
- Izrade novih urbanističkih planova uređenja sukladno prioritetima.
- Određivanje novih urbanističkih planova uređenja sukladno novim potrebama.
- Proučavanje i planiranje područja na kojima bi se izradila urbana preobrazba nekog izgrađenog područja Općine Legrad s ciljem boljeg urbanog razvoja.

### PLANIRANI PROJEKTI

- Prostorni plan uređenja područja posebnih obilježja (PPPPO)
- III. Izmjene i dopune Prostornog plana uređenja Općine Legrad sa smanjenim sadržajem
- Izmjene i dopune UPU-a zone gospodarsko-turističke namjene u Kutnjaku
- Izrada UPU-a „Turističko naselje Šoderica I“
- Izrada UPU-a „Športsko-rekreacijska zona Ušće Mure i Drave“
- Planovi upravljanja zaštićenim područjima (Regionalni park Mura-Drava i Posebni ornitološki rezervat Veliki Pažut)
- Planovi upravljanja Natura 2000 područjima

## **PROVEDBA PROSTORNIH PLANOVA**

### **Postupanje s nezakonito izgrađenim građevinama**

- Za područja Općine Legrad koja nemaju odgovarajući nivo razvoja ili za centralna područja naselja i pojedine dijelove naselja može se analizirati potreba izrade plana urbane preobrazbe a sve s ciljem bolje organizacije i načina korištenja javnih površina te njihova revitalizacija i što kvalitetnije uključivanje u suvremeni život.
- Ovim Izvješćem o stanju u prostoru Općine Legrad predlaže se posebno analizirati područja koja su imala velik broj nezakonito izgrađenih građevina i procijeniti potrebu izrade plana urbane sanacije ili izrade mjera postupanja.

### **PLANIRANI PROJEKTI**

- Tijekom izrade III. Izmjena i dopuna Prostornog plana uređenja Općine Legrad sa smanjenim sadržajem potrebno je pratiti postojeće stanje na terenu i eventualne izgrađene čestice koje su izvan građevinskog područja naselja uvrstiti u građevinsko područje naselja ako je to sukladno zakonskoj regulativi i sukladno planu razvoja Općine.

## V. IZVORI PODATAKA

### Popis tijela i pravnih osoba čiji su podaci korišteni za izradu ovog Izvješća:

- Ministarstvo gospodarstva i održivog razvoja, Zagreb
- Ministarstvo kulture i medija, Uprava za zaštitu kulturne baštine, Sektor za konzervatorske odjele i inspekciju, Konzervatorski odjel u Bjelovaru, Bjelovar
- Koprivničko-križevačka županija, Upravni odjel za prostorno uređenje, gradnju, zaštitu okoliša i zaštitu prirode iz Koprivnice
- HEP – ODS d.o.o. Elektra Koprivnica, Koprivnica
- HAKOM, Zagreb
- INA – Industrija nafte d.d., Istraživanje i proizvodnja nafte i plina, Razrada polja, Odnosi s državnim i lokalnom upravom za IPNP, Zagreb
- Hrvatske šume, Uprava šuma Podružnica Koprivnica
- Hrvatske ceste, Sektor za pripremu, građenje i rekonstrukciju, Odjel za strateško planiranje, Zagreb
- Plinacro d.o.o., Zagreb
- JANAF, Sektor razvoja i investicija, Zagreb
- Županijska uprava za upravljanje županijskim i lokalnim cestama Koprivničko-križevačke županije, Križevci
- Koprivničke vode d.o.o., Koprivnica
- Turistička zajednica područja „Središnja Podravina“, Virje
- Javna ustanova za upravljanje zaštićenim dijelovima prirode na području Koprivničko-križevačke županije

### Popis dokumenata i literature korištenih u izradi ovog Izvješća:

- Prostorni plan Koprivničko-križevačke županije („Službeni glasnik Koprivničko-križevačke županije“ broj 8/01., 8/07.,13/12., 5/14. i 3/21)
- Prostorni plan uređenja Općine Legrad sa smanjenim sadržajem („Službeni glasnik Koprivničko-križevačke županije“ broj 11/07, 18/14 i 19/19)
- Strategija prostornog razvoja Republike Hrvatske, 2017.
- Strategija razvoja turizma Republike Hrvatske do 2020.
- Strategija energetskog razvoja Republike Hrvatske do 2030. s pogledom na 2050. godinu („Narodne novine“ broj 25/20).
- Program ruralnog razvoja Republike Hrvatske za razdoblje 2014. – 2020.
- Rudarsko-geološka studija Koprivničko-križevačke županije, Geološki institut Hrvatske, („Službeni glasnik Koprivničko-križevačke županije“ broj 7/15.)
- Regionalni razvoj, razvoj sustava naselja, urbani i ruralni razvoj i transformacija prostora, Institut za turizam, 2014., prema modelu Aleksandra Lukića
- Županijska razvojna strategija Koprivničko-križevačke županije 2014-2020
- Program ukupnog razvoja Općine Legrad 2016.-2020., Koprivnički poduzetnik d.o.o.
- Prirodna resursna osnova i razvoj turizma u Regionalnom parku Mura - Drava u Koprivničko-križevačkoj županiji, Institut za turizam, 2011.
- Operativni plan razvoja cikloturizma Podravine i Prigorja, Institut za turizam, 2017.
- Odluka o nerazvrstanim cestama na području Općine Legrad („Službeni glasnik Koprivničko-križevačke županije“ broj 9/13)
- „Plan gospodarenja otpadom općine Legrad za razdoblje od 2010. do 2015. godine“ („Službeni glasnik Koprivničko-križevačke županije“, broj 4/10.)
- „Izmjene Plana gospodarenja otpadom na području Općine Legrad za razdoblje od 2010. do 2015. godine“ („Službeni glasnik Koprivničko-križevačke županije“, broj 13/14.)
- „Plan gospodarenja otpadom Općine Legrad za razdoblje 2018. - 2023.“ („Službeni glasnik Koprivničko-križevačke županije“, broj 8/18.)

- Izvješće o provedenim aktivnostima gospodarenja otpadom Općine Legrad za 2017.g.
- Izvješće o provedbi Plana gospodarenja otpadom Općine Legrad za razdoblje 2018. – 2023. za 2018. godinu
- Izvješće o lokacijama i količinama odbačenog otpada te troškovima uklanjanja odbačenog otpada na području Općine Legrad u 2018. godini
- Izvješće o izvršenju Plana gospodarenja otpadom Općine Legrad za razdoblje 2018. – 2023. za 2019. godinu
- Izvješće o izvršenju Plana gospodarenja otpadom Općine Legrad za razdoblje 2018. – 2023. za 2020. godinu
- Izvješće o lokacijama i količinama odbačenog otpada te troškovima uklanjanja odbačenog otpada na području Općine Legrad u 2020. godini
- Odluka o provedbi posebnih mjera sprječavanja odbacivanja otpada na području Općine Legrad u 2020. godini
- Program raspolaganja poljoprivrednim zemljištem u vlasništvu Republike Hrvatske za Općinu Legrad, 2018. („Službeni glasnik Koprivničko-križevačke županije“ 20/18)
- Procjena rizika od velikih nesreća za Općinu Legrad, 2018.
- Izmjene procjene rizika od velikih nesreća za Općinu Legrad, 2019.
- Plan zaštite i spašavanja Općine Legrad, Planovi i procjene, Varaždin, 2015.
- Plan civilne zaštite za Općinu Legrad, Planovi i procjene, Varaždin, 2015.
- Procjena ugroženosti stanovništva, materijalnih i kulturnih dobara i okoliša za područje Općine Legrad, Planovi i procjene, Varaždin, 2015.
- Analiza upravljanja i raspolaganja nogometnim igralištima u vlasništvu Općine Legrad, studeni 2020.
- Program gradnje objekata i uređaja komunalne infrastrukture na području Općine Legrad u 2017. i 2018. godini
- Program građenja komunalne infrastrukture na području Općine Legrad u 2019., 2020. i 2021. godini
- Planovi javne nabave Općine Legrad, 2017. – 2020.
- Stručna podloga uz zahtjev za ishođenje okolišne dozvole za svinjogojsku farmu Veliki Otok, Argumentum vitae d.o.o., travanj 2020.

### **Propisi korišteni u izradi ovog Izvješća:**

- Zakon o gradnji („Narodne novine“ 153/13, 20/17, 39/19 i 125/19)
- Zakon o prostornom uređenju („Narodne novine“ 153/13, 65/17, 114/18, 39/19 i 98/19)
- Zakon o održivom gospodarenju otpadom („Narodne novine“ broj 94/13, 73/17, 14/19, 98/19)
- Zakon o postupanju s nezakonito izgrađenim zgradama („Narodne novine“, broj 86/12, 143/13, 65/17. i 14/19)
- Zakon o regionalnom razvoju Republike Hrvatske („Narodne novine“ broj 147/14, 123/17 i 118/18)
- Zakon o lokalnoj i područnoj samoupravi („Narodne novine“ 33/01, 60/01, 129/05, 109/07, 125/08, 36/09, 36/09, 150/11, 144/12, 19/13, 137/15, 123/17 i 98/19)
- Zakon o šumama („Narodne novine“ broj 68/18, 115/18, 98/19 i 32/20)
- Zakon o poljoprivredi („Narodne novine“ broj 118/18, 42/20, 127/20)
- Zakon o poljoprivrednom zemljištu („Narodne novine“ broj 20/18, 115/18, 98/19)
- Zakon o obiteljskom poljoprivrednom gospodarstvu („Narodne novine“ broj 29/18 i 32/19)
- Zakon o udrugama („Narodne novine“ broj 74/14, 70/17 i 98/19)
- Zakon o cestama („Narodne novine“ broj 84/11, 22/13, 54/13, 148/13, 92/14, 110/19)
- Zakon o elektroničkim komunikacijama („Narodne novine“ broj 73/08, 90/11, 133/12, 80/13, 71/14, 72/17)
- Zakon o zaštiti i očuvanju kulturnih dobara Republike Hrvatske („Narodne novine“ broj 69/99, 151/03, 157/03. - ispravak, 100/04, 87/09, 88/10, 61/11, 25/12, 136/12, 157/13, 152/14, 98/15. – Uredba, 44/17. i 90/18)

- Zakon o zaštiti prirode („Narodne novine“ broj 80/13, 15/18, 14/19, 127/19)
- Zakon o zaštiti i očuvanju kulturnih dobara Republike Hrvatske („Narodne novine“ broj 69/99, 151/03, 157/03. - ispravak, 100/04, 87/09, 88/10, 61/11, 25/12, 136/12, 157/13, 152/14, 98/15. – Uredba, 44/17. i 90/18)
- Pravilnik o evidenciji uporabe poljoprivrednog zemljišta (NN 54/19, 126/19)
- Pravilnik o sadržaju, obliku i načinu registracije farmi („Narodne novine“ broj 96/15, 101/18 i 44/19)
- Pravilnik o popisu stanišnih tipova, karti staništa te ugroženim i rijetkim stanišnim tipovima („Narodne novine“ broj 88/14)
- Pravilnik o ciljevima očuvanja i mjerama očuvanja ciljnih vrsta ptica u područjima ekološke mreže („Narodne novine“ broj 25/20 i 38/20 – ispr.)
- Uredba o ekološkoj mreži i nadležnostima javnih ustanova za upravljanje područjima ekološke mreže („Narodne novine“ broj 80/19)
- Uredba o indeksu razvijenosti („Narodne novine“ broj 131/17)
- Odluka o razvrstavanju jedinica lokalne i područne (regionalne) samouprave prema stupnju razvijenosti („Narodne novine“ broj 132/17)
- Odluka o nacionalnoj klasifikaciji djelatnosti 2007. – NKD 2007. („narodne novine“ broj 58/07)

### Ostali izvori korišteni u izradi ovog Izvješća:

- Službeni podaci Općine Legrad
- Službeni podaci Koprivničko-križevačke županije
- Arhiva i baze podataka Zavoda za prostorno uređenje Koprivničko-križevačke županije
- Ministarstvo regionalnog razvoja i fondova Europske unije (MRRFEU), <https://razvoj.gov.hr/>
  - [https://razvoj.gov.hr/UserDocsImages//O%20ministarstvu/Regionalni%20razvoj/indeks%20razvijenosti//Vrijednosti%20indeksa%20razvijenosti%20i%20pokazatelja%20za%20izra%C4%8Dun%20indeksa%20razvijenosti\\_jedinice%20lokalne%20samouprave.pdf](https://razvoj.gov.hr/UserDocsImages//O%20ministarstvu/Regionalni%20razvoj/indeks%20razvijenosti//Vrijednosti%20indeksa%20razvijenosti%20i%20pokazatelja%20za%20izra%C4%8Dun%20indeksa%20razvijenosti_jedinice%20lokalne%20samouprave.pdf) izračun na županijskoj razini za razdoblje 2014.-2016.
- Ministarstvo prostornog uređenja, graditeljstva i državne imovine - Informacijski sustav prostornog uređenja, <https://ispu.mgipu.hr/>
- Ministarstvo poljoprivrede, Jedinstveni registar domaćih životinja,
  - <https://hpa.mps.hr/jrdz-izvjestaji/broj-domacih-zivotinja/>
- Agencija za plaćanja u poljoprivredi, ribarstvu i ruralnom razvoju,
  - <https://www.apprrr.hr/upisnik-poljoprivrednika/>
  - <https://www.apprrr.hr/arkod/>
- Hrvatska regulatorna agencija za mrežne djelatnosti,
  - <http://bbzone.hakom.hr/hr-HR/PokretniOperateri#sthash.Hf1xPvVp.dpbs>
  - <http://bbzone.hakom.hr/hr-HR/SirokopojasniPristup#sthash.72eZ6zN7.dpbs>
  - <http://bbzone.hakom.hr/hr-HR/SirokopojasniPristup#sthash.72eZ6zN7.dpbs>
- Agronet, Tražene kulture na Jedinstvenom zahtjevu iz 2020., <https://www.apprrr.hr/agronet/>
- Ministarstvo pravosuđa i uprave, Registar udruga, <https://registri.uprava.hr/#!udruge>
- Geoportal NIPP-a, Katalog metapodataka
- Državni zavod za statistiku, <https://www.dzs.hr/>
  - Popis stanovništva 2011.
  - Procjene stanovništva
  - Statistička izvješća, Prirodno kretanje stanovništva
  - Statistička izvješća, Migracije stanovništva
  - Statistička izvješća, Zaposlenost i plaće
  - Gradovi u statistici
- Državna geodetska uprava, Geoportal Nacionalne infrastrukture prostornih podataka, Pokrov i namjena korištenja zemljišta CORINE Land Cover – WFS (clc2018)



- <https://geoportal.nipp.hr/geonetwork/srv/hrv/catalog.search#/metadata/ecfd10e1-1f08-4218-a8bf-455ea5ea2af2>
- Državni hidrometeorološki zavod,  
[https://meteo.hr/klima.php?section=klima\\_podaci&param=k2\\_1&Godina=2019](https://meteo.hr/klima.php?section=klima_podaci&param=k2_1&Godina=2019)
  - Ministarstvo gospodarstva i održivog razvoja, Registar obnovljivih izvora energije i kogeneracije te povlaštenih proizvođača (Registar OIEKPP)
    - <https://oie-aplikacije.mzoe.hr/pregledi/>
    - <https://oie-aplikacije.mzoe.hr/InteraktivnaKarta/>
  - Ministarstvo gospodarstva i održivog razvoja, ELOO sustav Evidencije lokacija odbačenog otpada – podaci o divljim odlagalištima
    - <https://eloo.haop.hr/public/otpad/pregled>
  - Ministarstvo gospodarstva i održivog razvoja, Zavod za zaštitu okoliša i prirode,  
<http://www.haop.hr/hr/pocetna-stranica>
  - Ministarstvo gospodarstva i održivog razvoja, Zavod za zaštitu okoliša i prirode, Informacijski sustav zaštite prirode - Bioportal, <http://www.bioportal.hr/gis/>
  - Hrvatske šume d.o.o., WMS servis geoportala šumarstva RH, (državne-  
<http://gis.hrsume.hr/hrsume/wms?request=GetCapabilities&service=wms&version=1.3.0&> ,  
privatne-  
<http://gis.hrsume.hr/privsume/wms?request=GetCapabilities&service=WMS&version=1.3.0&>)
  - Javna ustanova za upravljanje zaštićenim dijelovima prirode na području Koprivničko-križevačke županije, <https://www.zastita-prirode-kckzz.hr/>
  - Hrvatska obrtnička komora, <https://www.hok.hr/>
    - Portal obrtnog registra RH, <https://or.portor.hr/pretraga.htm>
  - Hrvatska gospodarska komora, <https://www.hgk.hr/>
    - Digitalna komora, <https://digitalnakomora.hr/home>
  - Hrvatski zavod za zapošljavanje – Statistika, Registrirana nezaposlenost
    - <https://statistika.hzz.hr/Statistika.aspx?tiplzviestaja=1>
  - Sustav eVisitor (podatke dostavila Turistička zajednica područja „Središnja Podravina“)
  - Web stranica i brošura Turističke zajednice područja Središnja Podravina, <https://tzp-sredisnja-podravina.hr/>
  - Web stranica projekta „Promicanje održivog razvoja prirodne baštine Legrad“, <https://prirodna-bastina-soderica.eu/>
  - Web stranica Šoderice, <https://soderica.in/>
  - Web stranica PORA - Regionalne razvojne agencije Koprivničko-križevačke županije  
<https://pora.com.hr/>
  - Web stranica Turističke zajednice grada Osijeka,  
<https://www.tzosijek.hr/dokumenti/Zrinski%20Sulejman%20-%20powerpoint%20zavr%C5%A1na%20konferencija.pdf>
  - Feletar, Dragutin: Legrad: monografija, Kulturno-prosvjetno društvo „Zrinski“, Čakovec, 1971.
  - Trenc, Neven i drugi: Predloženi rezervat biosfere Mura-Drava-Dunav, Državni zavod za zaštitu prirode, Zagreb 2008.
  - Golub, Alen: Obnova zemljišne knjige za katastarsku općinu Legrad, Podravski zbornik broj 39, 2013.
  - Unger, Jelena: Obilježeno izlaganje posljednje katastarske čestice u Legradu, Vizura 56, 2011.
  - Feletar, Dragutin: Geneza i eksploatacija šljunka i pijeska na području Šoderice, Podravina broj 29, Volume XV., 216.
  - Mozaik izvan grada, tipologija ruralnih i urbaniziranih naselja Hrvatske, Aleksandar Lukić, 2012.
  - Legrad i njegova župa kroz stoljeća, preč. Josip Đurkan, 2005.

- Krajoblik kao kulturno nasljeđe, Metode prepoznavanja, vrjednovanja i zaštite kulturnih krajolika Hrvatske, Biserka Dumbović Bilušić, Ministarstvo kulture Republike Hrvatske, Uprava za zaštitu kulturne baštine, Zagreb, 2015. godine

## VI. POPIS TABLICA, GRAFIKONA I SLIKA

|  |    |
|--|----|
| Tablica 1.: Opći podaci o Općini Legrad.....   | 8  |
| Tablica 2.: Srednje mjesečne vrijednosti s meteorološke postaje Varaždin u razdoblju 1949-2019.....  | 13 |
| Tablica 3.: Ukupna mjesečna i godišnja količina oborine u 2019. godini (postaja Koprivnica) .....  | 14 |
| Tablica 4.: Broj stanovnika, površina i gustoća naseljenosti po naseljima .....  | 14 |
| Tablica 5.: Procjena broja stanovnika .....  | 15 |
| Tablica 6.: Prirodno kretanje Općine Legrad od 2017.-2019. ....  | 15 |
| Tablica 7.: Migracija stanovništva .....   | 15 |
| Tablica 8.: Privatna kućanstva i prosječan broj osoba u kućanstvu Općine i Županije 2001. i 2011. godine .....   | 17 |
| Tablica 9.: Privatna kućanstva prema broju članova u Općini i Županiji 2011. godine .....  | 17 |
| Tablica 10.: Stanovi i stambene jedinice Općine i Županije 2001. i 2011. godine .....  | 18 |
| Tablica 11.: Vrijednosti indeksa razvijenosti i pokazatelja .....  | 19 |
| Tablica 12.: Iskaz prostornih pokazatelja za namjenu površina .....  | 25 |
| Tablica 13.: Pregled građevinskih područja naselja i izdvojenih dijelova građevinskog područja naselja u Općini Legrad .....                             | 27 |
| Tablica 14.: Pregled izdvojenih građevinskih područja izvan naselja u Općini Legrad .....  | 30 |
| Tablica 15.: Primijenjeni kriteriji izdvajanja središnjih naselja Hrvatske i podjela unutar Koprivničko-križevačke županije .....                        | 33 |
| Tablica 16.: Društvena infrastruktura u Općini Legrad.....   | 35 |
| Tablica 17.: Broj djece upisane u vrtić i područne škole .....   | 38 |
| Tablica 18.: Aktivne udruge prema području djelovanja u Općini Legrad .....  | 41 |
| Tablica 19.: Pregled investicija i projekata u društvenim sadržajima na području Općine Legrad .....   | 43 |
| Tablica 20.: Broj zaposlenih u pravnim osobama po djelatnostima, stanje 31. ožujka .....   | 45 |
| Tablica 21.: Broj poljoprivrednih gospodarstava prema tipu i spolu.....  | 47 |
| Tablica 22.: Usporedba broja OPG-a i broja članova OPG-a .....   | 47 |
| Tablica 23.: Dobna struktura nositelja obiteljskih poljoprivrednih gospodarstava .....   | 47 |
| Tablica 24.: Obrazovna struktura nositelja obiteljskih poljoprivrednih gospodarstava .....   | 48 |
| Tablica 25.: Ukupna površina ARKOD parcela.....  | 48 |
| Tablica 26.: Poljoprivredna gospodarstva u ARKOD sustavu s obzirom na veličinu posjeda .....   | 50 |
| Tablica 27.: ARKOD parcele prema vrsti uporabe poljoprivrednog zemljišta .....   | 50 |
| Tablica 28.: Prikaz ukupnih površina po oblicima raspolaganja .....  | 52 |
| Tablica 29.: Broj domaćih životinja na registriranim gospodarstvima .....  | 52 |
| Tablica 30.: Pregled broja poslovnih subjekata u Općini Legrad prema godišnjim financijskim izvještajima .....   | 54 |
| Tablica 31.: Deset najvećih aktivnih poslovnih subjekata prema ukupnom prihodu iz GFI 2019. ....   | 55 |
| Tablica 32.: Pregled broja obrta po stanju u Općini Legrad .....   | 55 |
| Tablica 33.: Obrti u radu u Općini Legrad .....  | 56 |
| Tablica 34.: Eksploatacijska polja ugljikovodika na području Općine Legrad .....   | 58 |
| Tablica 35.: Pregled vodova u svrhu eksploatacije i transporta ugljikovodika .....   | 58 |
| Tablica 36.: Broj dolazaka i noćenja turista u Općini Legrad .....   | 68 |
| Tablica 37.: Smještajni kapaciteti u Općini Legrad .....   | 68 |
| Tablica 38.: Javne ceste u Općini Legrad.....  | 75 |
| Tablica 39.: Pregled investicija u cestovnoj infrastrukturi na području Općine Legrad, za razdoblje od 2017. do 2020. godine.....                        | 76 |
| Tablica 40.: Pregled izvanrednog i redovnog održavanja u cestovnoj infrastrukturi na području Općine Legrad, za razdoblje od 2017. do 2020. godine ..... | 77 |
| Tablica 41.: Duljine prijenosnih i opskrbnih dalekovoda na području Općine Legrad .....  | 84 |
| Tablica 42.: Duljine planiranih elektroprijenosnih visokonaponskih dalekovoda na području Općine Legrad .....  | 84 |
| Tablica 43.: Transformatorske stanice na području Općine Legrad.....   | 84 |
| Tablica 44.: Magistrani plinovodi u sustavu Plinacra d.o.o. na području Općine Legrad .....  | 85 |
| Tablica 45.: Proizvođači električne energije iz OIE, koji proizvedenu energiju predaju u nacionalnu elektroenergetsku mrežu .....                        | 87 |
| Tablica 46.: Broj korisnika usluge javne vodoopskrbe .....   | 89 |
| Tablica 47.: Količine isporučene vode na području Općine u m <sup>3</sup> po godinama .....  | 90 |
| Tablica 48.: Lokacije zelenih otoka na području Općine sa spremnicima za odvojeno sakupljanje .....  | 92 |
| Tablica 49.: Količine sakupljenog otpada po vrstama u pojedinoj godini .....   | 93 |
| Tablica 50.: Postotak odvojeno sakupljenog otpada po god.....  | 95 |
| Tablica 51.: Lokacije nepropisno odloženog otpada na području Općine Legrad.....   | 95 |

|  |     |
|--|-----|
| Tablica 52.: Poljoprivredne površine prema prostornom planu.....   | 99  |
| Tablica 53.: Površina državnih šuma u Općini Legrad za g.j. Koprivničke nizinske šume (2014.-2023.).....   | 100 |
| Tablica 54.: Vodne površine na području Općine Legrad.....   | 101 |
| Tablica 55.:CORINE pokrov zemljišta - površine prema zastupljenosti CLC klasa na 3. razini klasifikacije za područje Općine Legrad.....  | 102 |
| Tablica 56.: Tipovi staništa prema NKS na području Općine Legrad.....  | 109 |
| Tablica 57.: Prijedlozi za zaštitu na području Općine Legrad.....  | 112 |
| Tablica 58.: Dio 1. - Područje očuvanja značajno za ptice (POP) Gornji tok Drave.....  | 114 |
| Tablica 59.: Ciljevi očuvanja i mjere očuvanja ciljanih vrsta ptica za područje ekološke mreže Gornji tok Drave (HR1000014).....   | 116 |
| Tablica 60.: Dio 2. – Područja očuvanja značajna za vrste i stanišne tipove (POVS) Mura.....   | 120 |
| Tablica 61.: Dio 2. – Područja očuvanja značajna za vrste i stanišne tipove (POVS) Gornji tok Drave.....   | 120 |
| Tablica 62.: Povijesna oprema prostora.....  | 126 |
| Tablica 63.:Pokretna kulturna dobra.....   | 126 |
| Tablica 64.: Pregled kulturnih dobara na području Općine Legrad od 2017. do 2020. godine.....  | 127 |
| Tablica 65.: Park arhitekture.....   | 128 |
| Tablica 66.: Točke i potezi panoramske vrijednosti.....  | 128 |
| Tablica 67.: Popis zaštite i obnove kulturnih dobara na području Općine Legrad za razdoblje od 2017. do 2020. godine.....  | 129 |
| Tablica 68.: Prikaz identifikacije prijetnji na području Općine Legrad - Registar rizika.....  | 132 |
| Tablica 69.: Popis domova, hotela i odmarališta Općine Legrad.....   | 136 |
| Tablica 70.: Obvezni prostorni pokazatelji za područje Općine Legrad.....  | 137 |
| Tablica 71.: Popis planiranih urbanističkih planova uređenja.....  | 151 |
| Tablica 72.: Izdani provedbeni dokumenti Upravnog odjela za prostorno uređenje, gradnju, zaštitu okoliša i zaštitu prirode Koprivničko-križevačke županije.....                                      | 151 |
| Tablica 73.:Postupci procjena utjecaja na okoliš (PUO) provedenih na području Općine Legrad do 2020. godine.....   | 153 |
| Tablica 74.: Postupci ocjene o potrebi provođenja strateške procjene utjecaja plana na okoliš (OSPUO postupak), provedenih na području Općine Legrad u izvještajnom razdoblju 2017-2020. godine..... | 156 |
| Tablica 75.: Postupci ocjene o potrebi procjene utjecaja zahvata na okoliš (OPUO) koji su provedeni za zahvate na području Općine Legrad u izvještajnom razdoblju 2017-2020. godine.....             | 157 |
| Tablica 76.: Postupci ishoda izvan okolišne dozvole sa rješenjima na području Općine Legrad do 2020. godine.....   | 160 |
| Tablica 77.: Broj rješenja o izvedenom stanju na području Općine Legrad za razdoblje od 2017. do 2020. godine.....   | 162 |
| Tablica 78.: SWOT analiza.....   | 169 |
| Tablica 79.: Strateški ciljevi Općine Legrad.....  | 181 |
| <br>   |     |
| Grafikon 1.: Dobno-spolna piramida Općine Legrad.....  | 16  |
| Grafikon 2.: Udio mladog, zrelog i starog stanovništva Općine Ferdinandovac.....   | 16  |
| Grafikon 3.: Osnovna namjena i korištenje površina.....  | 26  |
| Grafikon 4.: Kretanje broja zaposlenih u pravnim osobama i nezaposlenih osoba u Općini Legrad.....   | 46  |
| Grafikon 5.: Zastupljenost kultura u uzgoju.....   | 49  |
| Grafikon 6.: Kretanje broja poslovnih subjekata u Općini Legrad.....   | 54  |
| Grafikon 7.: Broj priključaka na javnu vodoopskrbu u pojedinoj godini.....   | 90  |
| Grafikon 8.: Količine isporučene vode u m <sup>3</sup> po godinama.....  | 90  |
| Grafikon 9.: Količine sakupljenog otpada po vrstama (tona/godišnje).....   | 94  |
| Grafikon 10.: Porast postotka odvojeno sakupljenog otpada po godinama.....   | 95  |
| Grafikon 11.: Udio površina pod klasama prve razine CLC u Općini Legrad.....   | 103 |
| Grafikon 12.: Zastupljenost kopnenih staništa u Općini prema NKS (I. razine).....  | 112 |
| <br>   |     |
| Slika 1.: Smještaj Općine Legrad.....  | 8   |
| Slika 2.: Katastarske općine na području Općine Legrad.....  | 9   |
| Slika 3.: Područje k.o. Legrad iz 1859. godine (snimila: M. Zovko).....  | 10  |
| Slika 4.: Plan predočavanja elaborata katastarske izmjere k.o. Kutnjak.....  | 12  |
| Slika 5.: Indeks razvijenosti jedinica lokalne samouprave Koprivničko-križevačke županije.....   | 20  |
| Slika 6.: Položaj Općine Legrad u Koprivničko-križevačkoj županiji.....  | 21  |
| Slika 7.: Osnovna namjena i korištenje površina.....   | 24  |
| Slika 8.: Tablica s iskazom površina za građevinsko područje naselja.....  | 28  |
| Slika 9.: Tablica s iskazom površina za izdvojeno građevinsko područje izvan naselja.....  | 32  |
| Slika 10.: Tipologija ruralnih i urbaniziranih naselja Općine Legrad i susjednih općina.....   | 34  |
| Slika 11.: Dječji vrtić „Dabrić“ Legrad.....   | 37  |
| Slika 12.: Osnovna škola Legrad.....   | 37  |
| Slika 13.: Logo EU projekta JOLLIZ!.....   | 38  |
| Slika 14.: Grafiti ranč u Legradu.....   | 39  |
| Slika 15.: Župna crkva Presvetog Trojstva u Legradu.....   | 40  |

|   |     |
|---|-----|
| Slika 16.: Sportski park Fizeš i dječje igralište u Legradu.....  | 41  |
| Slika 17.: Logo EU projekta Europe on a doorstep.....   | 43  |
| Slika 18.: Prikaz ARKOD parcela po vrsti uporabe u Općini Legrad.....   | 51  |
| Slika 19.: Svinjogojska farma u Velikom Otoku.....  | 53  |
| Slika 20.: Istražni prostor "Drava-02" i eksploatacijska polja ugljikovodika na području Općine Legrad.....   | 57  |
| Slika 21.: Položaj eksploatacijskih polja ugljikovodika i vodova u vlasništvu tvrtke INA d.d. u Općini Legrad.....  | 58  |
| Slika 22.: Istražni prostori geotermalnih voda na području Općine Legrad.....   | 60  |
| Slika 23.: Postojeća eksploatacijska polja mineralnih sirovina šljunka i pijeska na području Općine.....  | 61  |
| Slika 24.: Eksploatacijsko polje „Jagnježde 2“ - pogled iz zraka.....   | 62  |
| Slika 25.: Lokacija zahvata EP „Gornje grmlje“ - širi obuhvat.....  | 65  |
| Slika 26.: Lokacija zahvata EP „Gašpar-sjever“ u naselju Legrad, širi obuhvat.....  | 67  |
| Slika 27.: Karta područja Turističke zajednice područja Središnja Podravina.....  | 69  |
| Slika 28.: Izletište Halasz Czarda na ušću Mure u Dravu.....  | 70  |
| Slika 29.: Nacrt budućeg Edukacijskog vodnog centra Drava.....  | 71  |
| Slika 30.: 7. Ljeto na Šoderici, premijera predstave "Susjedi" u organizaciji Kerekesh teatra i.....  | 72  |
| Slika 31.: Logo projekta "Promicanje održivog razvoja prirodne baštine Općine Legrad.....   | 72  |
| Slika 32.: Izgradnja i opremanje šetnice na Šoderici.....   | 73  |
| Slika 33.: Informativna tabla Tematskog puta Zrinski-Sulejman.....  | 74  |
| Slika 34.: Turistički sadržaji na području Općine Legrad.....   | 74  |
| Slika 35.: Prikaz cesta na području Općine Legrad.....  | 76  |
| Slika 36.: Prikaz pristaništa na području Općine Legrad.....  | 78  |
| Slika 37.: Prikaz postojećeg pristaništa na području Općine Legrad.....   | 78  |
| Slika 38.: Postojeće pristanište na području Općine Legrad.....   | 79  |
| Slika 39.: Prikaz planiranog pristaništa na području Općine Legrad.....   | 79  |
| Slika 40.: Planirane zone elektroničke komunikacijske infrastrukture na području Općine Legrad.....   | 80  |
| Slika 41.: Područje dostupnosti širokopojasnog pristupa na području Općine Legrad (bez pokretnih komunikacija).....   | 81  |
| Slika 42.: Područje dostupnosti širokopojasnog pristupa na području Općine Legrad.....  | 82  |
| Slika 43.: Elektroenergetski sustav na području Općine Legrad.....  | 83  |
| Slika 44.: Prijenos i distribucija nafte i plina te plinoopskrbni sustav na području Općine Legrad.....   | 86  |
| Slika 45.: Vodoopskrbni cjevovodi na području Općine Legrad.....  | 89  |
| Slika 46.: Reciklažno dvorište Općine Legrad.....   | 93  |
| Slika 47.: Preglednik otpada za područje Općine Legrad u sustavu ELOO.....  | 96  |
| Slika 48.: Izvještaj iz sustava ELOO o lokacijama odbačenog otpada.....   | 97  |
| Slika 49.: Ortofoto prikaz lokacije praonice vagona.....  | 98  |
| Slika 50.: Onečišćeno tlo praonice vagona.....  | 98  |
| Slika 51.: Državne i private šume na području Općine Legrad.....  | 100 |
| Slika 52.: Izvadak za Općinu Legrad kartografskog prikaza 1. „Korištenje i namjena prostora“ IV. Izmjena i dopuna Prostornog plana Koprivničko-križevačke županije..... | 101 |
| Slika 53.: Corine pokrov zemljišta na 3. razini klasifikacije 2018. godine.....   | 103 |
| Slika 54.: Ušće Mure i Drave, područje Velikog Pažuta i naselja Legrad i Donja Dubrava.....   | 106 |
| Slika 55.: Zaštićeni dijelovi prirode na području Općine Legrad i prijedlozi za zaštitu.....  | 107 |
| Slika 56.: Karta kopnenih nešumskih staništa 2016. za područje Općine Legrad.....   | 108 |
| Slika 57.: Ekološka mreža RH (Natura 2000 područja).....  | 114 |
| Slika 58.: Skica funkcioniranja biosfernih rezervata.....   | 122 |
| Slika 59.: "Škola uz rijeku Koprivničko-križevačke županije" u blizini Halasz Csarde.....   | 123 |
| Slika 60.: Prekogrančni rezervat biosfere Mura-Drava-Dunav u Općini Legrad.....   | 124 |
| Slika 61.: Prikaz oštećenja u unutrašnjosti Crkve Presvetog Trojstva.....   | 130 |
| Slika 62.: Segment sistematizacije iz Plana prostornog uređenja Turističko-rekreacijskog.....   | 146 |
| Slika 63.: Segment sistematizacije iz Provedbenog urbanističkog plana dijela TRC Šoderica.....  | 147 |
| Slika 64.: Podjela zone na prostorne cjeline.....   | 148 |
| Slika 65.: EP „Lunjkovec-Kutnjak“ s ucrtanim područjem smještaja prvih istražnih bušotina.....  | 158 |
| Slika 66.: Prikaz šireg područja lokacije planirane geotermalne elektrane Legrad 1.....   | 159 |
| Slika 67.: Geotermalna elektrana Legrad 1. - situacija.....   | 159 |
| Slika 68.: Europski zeleni plan.....  | 176 |
| Slika 69.: Devet ciljeva Zajedničke poljoprivredne politike Europske komisije.....  | 184 |

**AKTI OPĆINSKOG NAČELNIKA**

8.

Na temelju članka 48. stavka 1. točke 6. Zakona o lokalnoj i područnoj (regionalnoj) samoupravi („Narodne novine“ broj 33/01, 60/01. – vjerodostojno tumačenje, 129/05, 109/07, 125/08, 36/09, 150/11, 144/12, 19/13. – pročišćeni tekst, 137/15. - ispravak, 123/17, 98/19. i 144/20), članka 34. Zakona o predškolskom odgoju i obrazovanju („Narodne novine“ broj 10/97, 107/07, 94/13. i 98/19), i članka 44. Statuta Općine Legrad („Službeni glasnik Koprivničko-križevačke županije“ broj 5/13, 2/18, 19/18, 2/20, 2/21. i 13/21), općinski načelnik Općine Legrad, 1. rujna 2021. godine, donio je

**ODLUKU****O IMENOVANJU ČLANOVA UPRAVNOG VIJEĆA  
DJEČJEG VRTIĆA DABRIĆ LEGRAD**

I.

Za članove Upravnog vijeća Dječjeg vrtića Dabrić Legrad, kao predstavnici osnivača Općine Legrad, imenuju se:

1. SNJEŽANA KUZMIĆ iz Legrada,
2. MARIJA ĐURKAN iz Legrada,
3. ANA MELNJAK iz Velikog Otoka.

II.

Ova Odluka objavit će se u „Službenom glasniku Koprivničko-križevačke županije.“

**OPĆINSKI NAČELNIK  
OPĆINE LEGRAD**

KLASA: 080-01/21-01/03  
URBROJ: 2137/10-21-1  
Legrad, 1. rujna 2021.

**OPĆINSKI NAČELNIK:**  
**Ivan Sabolić, mag. pol. v.r.**

9.

Na temelju članka 4., stavka 3. Zakona o službenicima i namještenicima u lokalnoj i područnoj (regionalnoj) samoupravi („Narodne novine“ broj 86/08, 61/11, 4/18. i 112/19) i članka 44. Statuta Općine Legrad („Službeni glasnik Koprivničko-križevačke županije“ broj 5/13, 2/18, 19/18, 2/20, 2/21. i 13/21) općinski načelnik Općine Legrad, na prijedlog privremene pročelnice Jedinog upravnog odjela Općine Legrad, dana 7. rujna 2021. godine, donio je

**P R A V I L N I K  
o unutarnjem redu Jedinog upravnog odjela Općine Legrad**

I. OPĆE ODREDBE

Članak 1.

Pravilnikom o unutarnjem redu Jedinog upravnog odjela Općine Legrad (u daljnjem tekstu: Pravilnik) uređuje se:

- organizacija Jedinog upravnog odjela Općine Legrad (u daljnjem tekstu: Jedinostveni upravni odjel),
- radna mjesta s opisom temeljnih poslova i zadaća,
- stručni i drugi uvjeti za obavljanje poslova svakog radnog mjesta i broj izvršitelja,
- druga pitanja od značaja za rad Jedinog upravnog odjela.

Članak 2.

Jedinostveni upravni odjel obavlja upravne, pravne, administrativne, stručne i pomoćno-tehničke poslove iz samoupravnog djelokruga Općine Legrad (u daljnjem tekstu: Općina) određene zakonom, podzakonskim propisima i općim aktima Općinskog vijeća Općine Legrad (u daljnjem tekstu: Općinsko vijeće).

Članak 3.

Izrazi koji se koriste u ovom Pravilniku za osobe u muškom rodu uporabljeni su neutralno i odnose se na muške i ženske osobe.

U rješenjima kojima se odlučuje o pravima, obvezama i odgovornostima službenika i namještenika, kao i u potpisu pismena, te na uredskim natpisima, naziv radnog mjesta navodi se u rodu koji odgovara spolu službenika, odnosno namještenika raspoređenog na to mjesto.

II. UPRAVLJANJE U SLUŽBI

Članak 4.

Jedinostvenim upravnim odjelom upravlja pročelnik.

Pročelnik organizira i usklađuje rad Jedinog upravnog odjela.

Za zakonitost i učinkovitost rada Jedinog upravnog odjela pročelnik odgovara općinskom načelniku Općine Legrad (u daljnjem tekstu: općinski načelnik).

Imenovanje pročelnika Jedinog upravnog odjela način propisan zakonom obavlja općinski načelnik.

Članak 5.

Službenici su osobe koje u upravnim tijelima kao redovito zanimanje obavljaju poslove iz samoupravnog djelokruga Općine, a namještenici su osobe koje obavljaju pomoćno-tehničke i ostale poslove čije je obavljanje potrebno radi pravodobnog i nesmetanog obavljanja poslova iz djelokruga Jedinog upravnog odjela.

Službenici i namještenici dužni su poslove na koje su raspoređeni obavljati savjesno, pridržavajući se Ustava, zakona, drugih propisa, općih i drugih akata Općine, pravila struke te uputa pročelnika Jedinog upravnog odjela.

Pored poslova iz stavka 1. ovog članka službenici i namještenici dužni su po nalogu pročelnika Jedinog upravnog odjela, a po potrebi službe, obavljati i druge poslove sukladno svojoj stručnoj spremi i radnoj sposobnosti.



## III. RASPORED NA RADNO MJESTO

## Članak 6.

Službenici i namještenici u službu se u pravilu primaju na neodređeno vrijeme.

Službenik i namještenik može biti raspoređen na upražnjeno radno mjesto ako ispunjava opće uvjete za prijam u službu propisane zakonom, Uredbom o klasifikaciji radnih mjesta u lokalnoj i područnoj (regionalnoj) samoupravi i ovim Pravilnikom.

Posebni uvjet za raspored na sva radna mjesta službenika je položen državni stručni ispit. Osoba bez položenog stručnog ispita može biti raspoređena na službeničko radno mjesto pod uvjetima propisanim zakonom.

Položen državni stručni ispit ne mora imati službenik s položenim pravosudnim ispitom kao niti službenik koji je oslobođen obveze polaganja državnog stručnog ispita prema posebnim propisima.

Obveza probnog rada utvrđuje se u skladu sa zakonom.

## Članak 7.

Postupak prijma u službu odnosno prijma i raspoređivanja na radno mjesto provodi se u skladu sa zakonom.

## IV. SISTEMATIZACIJA RADNIH MJESTA

## Članak 8.

Broj službenika i namještenika Jedinственог управног одјела потребних за обављање послова из дјелокруга Опćине с описом послова и задатака радних мјеста те стручних увјета потребних за њихово обављање, као и њихове овласти и одговорности одређују се Систематизацијом радних мјеста.

Систематизација радних мјеста саставни је дио овог Правилника.

Опис радног мјеста садржи елементе прописане Уредбом о класификацији радних мјеста у локалној и подручној (регионалној) самоуправи.

## V. VOĐENJE UPRAVNOG POSTUPKA I RJEŠAVANJE O UPRAVNIM STVARIMA

## Članak 9.

U upravnom postupku postupa službenik kojemu je u opisu poslova vođenje tog postupka ili rješavanje u upravnim stvarima.

Službenik ovlašten za rješavanje o upravnim stvarima ovlašten je i za vođenje postupka koji pretihodi rješavanju upravne stvari.

Kada je službenik ovlašten za rješavanje u upravnim stvarima odsutan ili ako postoje pravne zapreke za njegovo postupanje, odnosno ukoliko radno mjesto nije popunjeno, za vođenje upravnog postupka, odnosno za rješavanje upravne stvari nadležan je pročelnik Jedinственог управног одјела.

Ako nadležnost za rješavanje pojedine stvari nije određena zakonom, drugim propisom ili ovim Pravilnikom, za rješavanje te upravne stvari nadležan je pročelnik Jedinственог управног одјела.

## VI. RADNO VRIJEME I ODNOSI SA STRANKAMA

## Članak 10.

Raspored radnog vremena i vrijeme rada sa strankama te druga slična pitanja određuje Odlukom općinski načelnik nakon savjetovanja s pročelnikom Jedinственог управног одјела.

Raspored uredovnog radnog vremena za rad sa strankama ističe se na ulazu u sjedište Općine te na mrežnim stranicama Općine.

Za pojedine službenike i namještenike općinski načelnik može odrediti drugačije radno vrijeme.

## Članak 11.

Na ulazu u zgradu Općine ističe se raspored prostorija u zgradi.

Na vratima službenih prostorija ističu se osobna imena dužnosnika, službenika i namještenika.

## Članak 12.

Podnošenje prigovora i pritužbi građana osigurava se putem knjige žalbi i neposrednom komunikacijom s pročelnikom Jedinственог управног одјела i općinskim načelnikom.

## VI. LAKE POVREDE SLUŽBENE DUŽNOSTI

## Članak 13.

Službenici i namještenici Jedinственог управног одјела odgovorni su za svoj rad i postupke u skladu sa Zakonom i ovim Pravilnikom.

Pored lakih povreda službenih dužnosti propisanih zakonom i ovim Pravilnikom utvrđuju se i druge lake povrede službene dužnosti, kako slijedi:

- nedolično ponašanje službenika, namještenika ili vježbenika prema strankama, općinskom načelniku, pročelniku i drugim službenicima i namještenicima Jedinственог управног одјела koje uzrokuje neprofesionalno i nesavjesno obavljanje službe, odnosno rada,

- odavanje zakonom zaštićenih osobnih podataka do kojih je službenik i namještenik došao u obavljanju službe, osim ako iz zakona, volje stranaka - građana ili sadržaja pravnog posla ne proizlazi drugačije,

- neopravdano neizvršavanje pisanih ili usmenih radnih naloga pročelnika i općinskog načelnika,

- neopravdano odbijanje pružanja stručne i druge pomoći pročelniku, općinskom načelniku osobito radi završetka započelih i nedovršenih poslova kojih priroda posla ne trpi odgodu, bez težih posljedica,

- nemaran ili nesavjestan odnos prema imovini koja je povjerena u službi ili u vezi sa službom,

- učestalo primanje privatnih posjeta kojima se ometa proces rada,

- neopravdano kašnjenje na posao, raniji odlasci s posla ili korištenje dnevnog odmora dužeg od 30 minuta,

- obavljanje poslova pod utjecajem opijata.

## Članak 14.

Za lake povrede službene dužnosti mogu se izreći kazne propisane Zakonom.

## VII. DRUGA PITANJA OD ZNAČAJA ZA RAD JEDINSTVENOG UPRAVNOG ODJELA

## Članak 15.

Službenici i namještenici Jedinštenog upravnog odjela dužni su međusobno surađivati, razmjenjivati i davati podatke u vezi izvršenja pojedinih zadataka, razmjenjivati iskustva u obavljanju poslova i međusobno se pomagati.

## Članak 16.

U Jedinštenom upravnom odjelu mogu se zapošljivati i vježbenici, odnosno primiti osobe u svojstvu volontera, sukladno zakonu.

## Članak 17.

Plaće i druga pitanja kojima se uređuju radni odnosi službenika i namještenika Jedinštenog upravnog odjela uređuju se zakonom i općim aktima Općinskog vijeća i općinskog načelnika.

## VIII. PRIJELAZNE I ZAVRŠENE ODREDBE

## Članak 18.

Rješenja o rasporedu službenika i namještenika odnosno rješenja o stavljanju na raspolaganje službenika donijet će se sukladno zakonu i ovom Pravilniku u roku od 30 dana od stupanja na snagu ovog Pravilnika.

## Članak 19.

Izmjene ili dopune ovoga Pravilnika donosi općinski načelnik nakon savjetovanja sa pročelnikom Jedinštenog upravnog odjela.

## Članak 20.

Danom stupanja na snagu ovog Pravilnika prestaje važiti Pravilnik o unutarnjem redu Jedinštenog upravnog odjela Općine Legrad („Službeni glasnik Koprivničko-križevačke županije“ broj 1/19. i 24/20).

## Članak 21.

Ovaj Pravilnik stupa na snagu prvog dana nakon objave u „Službenom glasniku Koprivničko-križevačke županije“.

## UNUTARNJE USTROJSTVO I SISTEMATIZACIJA RADNIH MJESTA

## 1. PROČELNIK JEDINSTVENOG UPRAVNOG ODJELA OPĆINE LEGRAD

Broj izvršitelja: 1

## OSNOVNI PODACI O RADNOM MJESTU

| KATEGORIJA | PODKATEGORIJA  | RAZINA | KLASIFIKACIJSKI RANG |
|------------|--|--------|----------------------|
| I.         | GLAVNI RUKOVODITELJ  | -      | 1.                   |
|            | OPIS POSLOVA RADNOG MJESTA   |        |                      |
|            | OPIS POSLOVA I ZADATAKA  |        | POSTOTAK VREMENA     |
|            | - rukovodi Jedinštenim upravnim odjelom, organizira i usklađuje rad Jedinštenog upravnog odjela  |        | 10                   |
|            | - priprema nacрте općih akata i izrađuje prijedloge odluka odnosno zaključaka, rješenja i drugih općih i pojedinačnih akata za potrebe Općinskog vijeća i njegovih radnih tijela, općinskog načelnika i njegovih radnih tijela i Jedinštenog upravnog odjela,  |        | 15                   |
|            | priprema radne materijale za sjednice Općinskog vijeća i njegovih radnih tijela, općinskog načelnika i povjerenstva koja imenuje općinski načelnik   |        | 5                    |
|            | - vodi upravni postupak i rješava u upravnim stvarima iz područja radnih odnosa, donosi rješenja u predmetima prava i obaveza službenika Jedinštenog upravnog odjela, neposredno rukovodi službenicima Jedinštenog upravnog odjela te usklađuje njihov rad, vodi propisane evidencije, osobne očevidnike službenika i namještenika, izdaje potvrde, izrađuje ugovore o djelu, obavlja poslove vezane uz provedbu natječaja i oglasa za prijem službenika i namještenika, polaznika stručnog osposobljavanja bez zasnivanja radnog odnosa te radnika za zapošljavanje na javnim radovima, izrađuje programe stručnog osposobljavanja za polaznike stručnog osposobljavanja bez zasnivanja radnog odnosa, izrađuje ugovore za stručno osposobljavanje, izrađuje ugovore za radnike na javnim radovima, |        | 10                   |
|            | - prati stanje iz djelokruga Jedinštenog upravnog odjela i predlaže odgovarajuće mjere   |        | 3                    |
|            | - pomaže službenicima Jedinštenog upravnog odjela u radu na najsloženijim predmetima   |        | 3                    |
|            | - sudjeluje i priprema projekte iz djelokruga rada Jedinštenog upravnog odjela, sudjeluje i priprema ugovaranje izgradnje i održavanja komunalnih i drugih objekata kojima je investitor ili vlasnik Općina  |        | 5                    |
|            | obrađuje pitanja iz djelokruga komunalnih djelatnosti vezano za pripremu projektnih prijedloga za potrebe kandidiranja Općine na javne natječaje, sudjeluje u stručnim poslovima vezanim za izradu programa i projekata koji se kandidiraju za korištenje sredstava nacionalnih i međunarodnih institucija   |        | 5                    |

|  |    |
|--|----|
| - izrađuje financijski plan i program rada Jedinственog upravnog odjela  | 3  |
| - utvrđuje terminski plan priprema i planiranja proračuna i proračunskih korisnika   | 4  |
| - izrađuje smjernice za plan i pripremu jednogodišnjih i višegodišnjih projekcija plana proračuna i ostalih financijskih dokumenata  | 3  |
| - iznosi prijedlog financijsko-planskih dokumenata Općinskom vijeću i općinskom načelniku, kao i svih izvješća propisanih zakonom  | 3  |
| - prati propise iz djelokruga rada Općine  | 5  |
| - predlaže mjere za poboljšanje naplate potraživanja   | 3  |
| - obavlja stručne poslove vezane za razvitak i poticanje gospodarstva i poduzetništva  | 5  |
| vodi upravni postupak iz područja komunalnog gospodarstva i donosi rješenja za komunalnu naknadu, komunalni doprinos, godišnju grobnu naknadu, izdaje odobrenja za izvođenje građevinskih radova na grobljima na području Općine | 5  |
| obavlja poslove koordinatora u projektu „Pomoć je moć“ u razdoblju do 4.03.2022. godine  | 10 |
| - obavlja i druge poslove po nalogu općinskog načelnika  | 3  |

#### OPIS RAZINE STANDARDNIH MJERILA ZA KLASIFIKACIJSKU RADNIH MJESTA

|  |   |
|--|---|
| POTREBNO STRUČNO ZNANJE  | Magistar/magistra ili stručni specijalist/specijalistica ekonomskog, upravnog, pravnog ili društvenog smjera ili<br>1A. Sveučilišni prvostupnik/prvostupnica odnosno stručni prvostupnik/prvostupnica ekonomskog, upravnog, pravnog ili društvenog smjera<br>Najmanje jedna godina radnog iskustva za potrebno stručno znanje pod točkom 1. odnosno pet godina radnog iskustva za potrebno stručno znanje pod točkom 1A<br>3. Organizacijske sposobnosti i komunikacijske vještine potrebne za uspješno upravljanje Jedinственim upravnim odjelom<br>4. Položen državni stručni ispit<br>5. Poznavanje rada na računalu |
| STUPANJ SLOŽENOSTI POSLOVA                                     | Stupanj složenosti posla najviše razine koji uključuje planiranje, vođenje i koordiniranje povjerenih poslova, doprinosi razvoju novih koncepata, te rješavanje strateških zadataka   |
| STUPANJ SAMOSTALNOSTI U RADU                                   | Stupanj samostalnosti koji uključuje samostalnost u radu i odlučivanju o najsloženijim stručnim pitanjima, ograničenu samo općim smjernicama vezanim uz utvrđenu politiku Jedinственog upravnog odjela  |
| STUPANJ SURADNJE S DRUGIM TIJELIMA I KOMUNIKACIJE SA STRANKAMA | Stalna stručna komunikacija unutar i izvan upravnog odjela od utjecaja na provedbu plana i programa Jedinственog upravnog tijela  |
| STUPANJ ODGOVORNOSTI I UTJECAJ NA DONOŠENJE ODLUKA             | Stupanj odgovornosti koji uključuje najvišu materijalnu, financijsku i odgovornost za zakonitost rada i postupanja, uključujući široku nadzornu i upravljačku odgovornost, najviši stupanj utjecaja na donošenje odluka koje imaju znatan učinak na odrađivanje politike i njenu provedbu   |

#### 2. REFERENT ZA KOMUNALNE I ADMINISTRATIVNE POSLOVE

Broj izvršitelja: 1

#### OSNOVNI PODACI O RADNOM MJESTU

| KATEGORIJA  | PODKATEGORIJA | RAZINA | KLASIFIKACIJSKI RANG |
|---|---------------|--------|----------------------|
| III.  | REFERENT      | -      | 11.                  |
| OPIS POSLOVA RADNOG MJESTA  |               |        | POSTOTAK VREMENA     |
| OPIS POSLOVA I ZADATAKA   |               |        |                      |
| - obavlja poslove nadzora nad provedbom komunalnog reda sukladno zakonu i drugim propisima, nadzire primjenu i vodi postupak, predlaže pročelniku izdavanje obveznih prekršajnih naloga   |               |        | 10                   |
| - obavlja kontrolu i utvrđuje stanje korištenja, održavanja, zaštite, uređenja i čistoće na zelenim i drugim javnim površinama i grobljima te poduzima odgovarajuće mjere sukladno svojim ovlastima   |               |        | 5                    |
| - nalaže uklanjanje predmeta, objekata ili uređaja koji su postavljeni bez odobrenja Općine, određuje mjere za izvršavanje obustave radova, zabranjuje uporabu neispravnog komunalnog objekta ili uređaja dok se ne uklone uočeni nedostaci   |               |        | 5                    |
| - pokreće prekršajni postupak, izriče i naplaćuje novčane kazne te druge kazne za koje je ovlašten, poduzima druge mjere i kazne za koje je ovlašten  |               |        | 5                    |
| - provodi nadzor nad održavanjem otvorenih odvodnih kanala, vrši kontrolu sanacije divljih deponija otpada, nadzire poslove čišćenja druge komunalne infrastrukture i komunalnih objekata - vodi postupak i rješava u upravnim stvarima u vezi prekopa, zakupa i davanja na korištenje javnih površina i prati realizaciju ugovora o zakupu javnih površina |               |        | 6                    |
| - vodi evidencije o grobljima - Grobni očevidnik i Knjigu umrlih osoba, izrađuje rješenja i uplatnice za plaćanje godišnje grobne naknade, izrađuje rješenja za dodjelu novih grobnih mjesta na korištenje i rješenja o promjenama korisnika grobnih mjesta   |               |        | 5                    |

|   |    |
|---|----|
| - obavlja nadzor nad provedbom propisa kojima se uređuje držanje kućnih ljubimaca, obavlja nadzor nad provedbom propisa o otpadu iz djelokruga Općine, obavlja nadzor nad provedbom propisa kojima se uređuju nerazvrstane ceste  | 5  |
| - u provođenju komunalnog reda ovlašten je i dužan provoditi mjere i radnje sukladno odredbama zakona kojim se uređuje područje komunalnog gospodarstva i područje građevinske inspekcije, područja održivog gospodarstva otpadom, držanje kućnih ljubimaca te drugih zakonskih i podzakonskih propisa koji određuju nadležnost komunalnog redara                       | 5  |
| - sudjeluje u izradi prijedloga Odluke o komunalnom redu i drugih akata na temelju zakona i drugih propisa kojima se uređuje nadležnost za postupanje komunalnog redara, sudjeluje u izradi Programa održavanja objekata i uređaja komunalne infrastrukture te ostalih programa temeljem propisa iz područja komunalnog redarstva te ostalih posebnih zakona i propisa, | 2  |
| - upozorava pravne i fizičke osobe na postupanje sukladnom Zakonu, propisima i odlukama iz svoje nadležnosti te poduzima propisane mjere za otklanjanje uočenih protupravnih radnji i nepravilnosti, surađuje s nadležnim inspekcijama  | 3  |
| - prati propise iz područja komunalnog gospodarskog važne za primjenu Odluke o komunalnom redu  | 2  |
| obavlja poslove vezane uz uredsko poslovanje, prima i otprema poštu, vodi urudžbeni zapisnik, upisnik prvostupanjskog upravnog postupka, knjigu za poštu i druge propisane upisnike iz područja uredskog poslovanja, dostavlja predmete općinskom načelniku, arhivira dovršene predmete i vodi brigu o pismohrani   | 3  |
| vodi neupravne predmete, pruža pomoć strankama u ostvarivanju njihovih prava temeljem zakona, podzakonskih propisa i općih akata Općinskog vijeća, izrađuje podneske, potvrde, uvjerenja i vodi službene evidencije,  | 3  |
| izrađuje prijedloge natječaja za raspolaganje nekretninama u vlasništvu Općine (zakup, prodaja, najam), provodi postupke javne nabave i sudjeluje u izradi dokumentacije za javnu nabavu i nabavu male vrijednosti te izrađuje prijedloge natječaja za raspolaganje poljoprivrednim zemljištem u vlasništvu Republike Hrvatske i prati naplatu zakupnine                | 5  |
| prati realizaciju ugovora o obavljanju određenih usluga u području komunalnih djelatnosti, sudjeluje u pripremi i izradi planova, programa, izvješća i provedbenih mjera iz područja komunalnog gospodarstva, gradnje i održivog gospodarstva otpadom   | 2  |
| obavlja administrativne poslove za Dječji vrtić Dabrić  | 2  |
| obavlja poslove voditelja projekta „Two Rivers one Goal II“ do podnošenja završnog izvještaja   | 30 |
| - obavlja i druge poslove po nalogu Pročelnika  | 2  |

## OPIS RAZINE STANDARDNIH MJERILA ZA KLASIFIKACIJSKU RADNIH MJESTA

|  |   |
|--|---|
| POTREBNO STRUČNO ZNANJE  | 1. Srednja stručna sprema upravne, ekonomske, poljoprivredne struke ili gimnazija<br>2. Najmanje jedna godina radnog iskustva na odgovarajućim poslovima<br>3. Položen državni stručni ispit          |
| STUPANJ SLOŽENOSTI POSLOVA                                     | Stupanj složenosti koji uključuje jednostavne i uglavnom rutinske poslove koji zahtijevaju primjenu precizno utvrđenih postupaka, metoda rada i stručnih tehnika                                      |
| STUPANJ SAMOSTALNOSTI U RADU                                   | Stupanj samostalnosti koji uključuje stalni nadzor i upute nadređenog   |
| STUPANJ SURADNJE S DRUGIM TIJELIMA I KOMUNIKACIJE SA STRANKAMA | Stupanj stručne komunikacije koji uključuje kontakte unutar nižih unutarnjih ustrojstvenih jedinica upravnog tijela te komunikaciju izvan upravnog tijela u svrhu prikupljanja i razmjene informacija |
| STUPANJ ODGOVORNOSTI I UTJECAJ NA DONOŠENJE ODLUKA             | Stupanj odgovornosti uključuje odgovornost za materijalne resurse s kojima službenik radi, te pravilnu izmjenu izričito propisanih postupaka, metoda rada i stručnih tehnika                          |

## 3. REFERENT ZA FINACIJSKO-RAČUNOVODSTVENE POSLOVE

Broj Izvršitelja: 1

## OSNOVNI PODACI O RADNOM MJESTU

| KATEGORIJA | PODKATEGORIJA | RAZINA | KLASIFIKACIJSKI RANG |
|------------|---------------|--------|----------------------|
| III.       | REFERENT      | -      | 11.                  |

## OPIS POSLOVA RADNOG MJESTA

## OPIS POSLOVA I ZADATAKA

## POSTOTAK VREMENA

|  |    |
|--|----|
| - izrađuje prijedlog Proračuna Općine, projekcija proračuna kao i drugih planskih financijskih dokumenata, izrađuje polugodišnji i godišnji izvještaj o izvršenju proračuna, priprema izradu bilance ukupnih prihoda Općine, izrađuje financijska izvješća koja su propisana zakonom i drugim podzakonskim propisima | 20 |
| - obavlja stručne poslove u vezi materijalno-financijskog poslovanja Općine i Dječjeg vrtića "Dabrić" Legrad i provedbu proračuna Općine koji se odnosi na knjigovodstvo, likvidaturu, blagajnu te obračun plaća i drugih primitaka  | 15 |

|   |    |
|---|----|
| - obavlja poslove šifriranja, kontiranja i knjiženja u glavnu knjigu proračuna iz računovodstvenih isprava, zaprima i knjiži ulazne račune u Knjigu ulaznih računa, izrađuje izlazne račune i knjiži izlazne račune u Knjigu izlaznih računa, izrađuje naloge za plaćanje i obavlja unos naloga za plaćanje te izrađuje prijedloge plaćanja obveza putem kompenzacija   | 15 |
| - vodi evidenciju poreznih obveznika s područja Općine (općinski porezi, naknade, doprinosi i druge) i obavlja poslove vezanu uz pokretanje i naplatu ovršnih postupaka   | 10 |
| - obavlja obračun plaća i drugih naknada službenicima i namještenicima u Jedinstvenom upravnom odjelu te izrađuje izvješća propisana zakonom vezana uz plaće, obavlja obračun isplata dnevnica, putnih troškova i naknada članovima Općinskog vijeća, općinskog načelnika i službenika i namještenika u Jedinstvenom upravnom odjelu, obavlja obračun naknada temeljem ugovora o djelu te izrađuje sva potrebna izvješća, izrađuje prijave i odjave na mirovinsko i zdravstveno osiguranje dužnosnika, službenika i namještenika u Jedinstvenom upravnom odjelu | 10 |
| - vodi knjigu ulaznih i izlaznih računa, obavlja plaćanja, vodi brigu o ovjeri financijske dokumentacije, obavlja likvidaturu ulaznih računa, vodi blagajničko poslovanje a naročito uplate u blagajnu i isplate iz blagajne, izrađuje blagajničke izvještaje i obavlja knjiženja blagajničkih izvještaja u glavnu knjigu   | 10 |
| izrađuje rješenja o komunalnoj naknadi, vodi evidenciju naplate komunalne naknade, korištenja grobnih mjesta i ostalih grobljanskih usluga  | 5  |
| - vodi evidenciju polica osiguranja imovine Općine, službenika i namještenika, vodi evidenciju razreza, zaduženja i naplate komunalne naknade, vodi evidenciju zakupnine za poslovne prostore, javne površine te zakup poljoprivrednog zemljišta u vlasništvu Općine  | 5  |
| - priprema inventurne liste i surađuje s inventurnom komisijom prilikom popisa imovine, vodi propisane knjige i evidencije osnovnih sredstava i sitnog inventara  | 5  |
| - obavlja i druge poslove po nalogu Pročelnika  | 5  |

#### OPIS RAZINE STANDARDNIH MJERILA ZA KLASIFIKACIJSKU RADNIH MJESTA

|  |   |
|--|---|
| POTREBNO STRUČNO ZNANJE  | 1. Srednja stručna sprema ekonomske ili upravne struke ili gimnazija<br>2. Najmanje jedna godina radnog iskustva na odgovarajućim poslovima<br>3. Položen državni stručni ispit<br>4. Poznavanje rada na računalu |
| STUPANJ SLOŽENOSTI POSLOVA                                     | Stupanj složenosti koji uključuje jednostavne i uglavnom rutinske poslove koji zahtijevaju primjenu precizno utvrđenih postupaka, metoda rada i stručnih tehnika  |
| STUPANJ SAMOSTALNOSTI U RADU                                   | Stupanj samostalnosti koji uključuje stalni nadzor i upute nadređenog   |
| STUPANJ SURADNJE S DRUGIM TIJELIMA I KOMUNIKACIJE SA STRANKAMA | Stupanj stručne komunikacije koji uključuje kontakte unutar nižih unutarnjih ustrojstvenih jedinica upravnog tijela te komunikaciju izvan upravnog tijela u svrhu prikupljanja i razmjene informacija             |
| STUPANJ ODGOVORNOSTI I UTJECAJ NA DONOŠENJE ODLUKA             | Stupanj odgovornosti uključuje odgovornost za materijalne resurse s kojima službenik radi, te pravilnu izmjenu izričito propisanih postupaka, metoda rada i stručnih tehnika                                      |

#### 4. REFERENT ZA POLJOPRIVREDNO I KOMUNALNO

##### REDARSTVO

Broj izvršitelja: 1

##### OSNOVNI PODACI O RADNOM MJESTU

| KATEGORIJA | PODKATEGORIJA | RAZINA | KLASIFIKACIJSKI RANG |
|------------|---------------|--------|----------------------|
| III.       | REFERENT      | -      | 11.                  |

##### OPIS POSLOVA RADNOG MJESTA

##### OPIS POSLOVA I ZADATAKA

##### POSTOTAK VREMENA

|  |    |
|--|----|
| - obavlja poslove nadzora nad provedbom komunalnog reda sukladno zakonu i drugim propisima, nadzire primjenu i vodi postupak i rješava u upravnim stvarima, izdaje obvezne prekršajne naloge iz područja komunalnog i poljoprivrednog redarstva  | 20 |
| - obavlja poslove komunalnog i poljoprivrednog redarstva, nadzire provođenje zakonskih i podzakonskih propisa i odluka Općinskog vijeća za provođenje agrotehničkih mjera i mjera za uređivanje i održavanje poljoprivrednih rudina na području Općine   | 20 |
| - obavlja kontrolu i utvrđuje stanje korištenja, održavanja, zaštite, uređenja i čistoće na zelenim i drugim javnim površinama i grobljima te poduzima odgovarajuće mjere sukladno svojim ovlastima  | 15 |
| - pokreće prekršajni postupak, izriče i naplaćuje novčane kazne te druge kazne za koje je ovlašten, poduzima druge mjere i kazne za koje je ovlašten sukladno zakonu, podzakonskim propisima i odlukama Općinskog vijeća   | 10 |
| - vodi evidencije o grobljima - Grobni očevidnik i Knjigu umrlih osoba, izrađuje rješenja i uplatnice za plaćanje godišnje grobne naknade, izrađuje rješenja o promjenama korisnika grobnih mjesta i rješenja o dodjeli novih grobnih mjesta   | 10 |
| - u provođenju komunalnog reda ovlašten je i dužan provoditi mjere i radnje sukladno odredbama zakona kojim se uređuje područje komunalnog gospodarstva i područje građevinske inspekcije, područja održivog gospodarenja otpadom, držanje kućnih ljubimaca te drugi zakonskih i podzakonskih propisa koji određuju nadležnost komunalnog redara | 10 |



- upozorava pravne i fizičke osobe na postupanje sukladnom Zakonu, propisima i odlukama iz svoje nadležnosti te poduzima propisane mjere za otklanjanje uočenih protupravnih radnji i nepravilnosti, surađuje s nadležnim inspekcijama, surađuje s mjesnim odborima i sudjeluje u organizaciji općinskih svečanosti i različitih manifestacija i društvenih događanja i obavlja posao vozača službenog automobila u Jedinstvenom upravnom odjelu 5
- prati propise iz područja komunalnog gospodarskog važne za primjenu Odluke o komunalnom redu 5
- obavlja i druge poslove po nalogu Pročelnika 5

## OPIS RAZINE STANDARDNIH MJERILA ZA KLASIFIKACIJSKU RADNIH MJESTA

|  |   |
|--|---|
| POTREBNO STRUČNO ZNANJE  | 1. Srednja stručna sprema poljoprivredne, upravne i ekonomske struke ili gimnazija<br>2. Najmanje jedna godina radnog iskustva na odgovarajućim poslovima<br>3. Položen državni stručni ispit         |
| STUPANJ SLOŽENOSTI POSLOVA                                     | Stupanj složenosti koji uključuje jednostavne i uglavnom rutinske poslove koji zahtijevaju primjenu precizno utvrđenih postupaka, metoda rada i stručnih tehnika                                      |
| STUPANJ SAMOSTALNOSTI U RADU                                   | Stupanj samostalnosti koji uključuje stalni nadzor i upute nadređenog   |
| STUPANJ SURADNJE S DRUGIM TIJELIMA I KOMUNIKACIJE SA STRANKAMA | Stupanj stručne komunikacije koji uključuje kontakte unutar nižih unutarnjih ustrojstvenih jedinica upravnog tijela te komunikaciju izvan upravnog tijela u svrhu prikupljanja i razmjene informacija |
| STUPANJ ODGOVORNOSTI I UTJECAJ NA DONOŠENJE ODLUKA             | Stupanj odgovornosti uključuje odgovornost za materijalne resurse s kojima službenik radi, te pravilnu izmjenu izričito propisanih postupaka, metoda rada i stručnih tehnika                          |

## 5. REFERENT ZA PROVOĐENJE EU PROJEKATA

Broj izvršitelja: 1

## OSNOVNI PODACI O RADNOM MJESTU

| KATEGORIJA | PODKATEGORIJA | RAZINA | KLASIFIKACIJSKI RANG |
|------------|---------------|--------|----------------------|
| III.       | REFERENT      | -      | 11.                  |

## OPIS POSLOVA RADNOG MJESTA

## OPIS POSLOVA I ZADATAKA

## POSTOTAK VREMENA

|   |    |
|---|----|
| - obavljanje poslova voditelja projekta "Pomoć je moć"                        | 75 |
| obavlja aktivnosti "turističkog eksperta" u projektu "Two Rivers one Goal II" | 25 |

## OPIS RAZINE STANDARDNIH MJERILA ZA KLASIFIKACIJSKU RADNIH MJESTA

|  |  |
|--|--|
| POTREBNO STRUČNO ZNANJE                            | srednja stručna sprema (upravna, ekonomska, gimnazija, turistička ili druga društvenog ili humanističkog smjera)<br>najmanje jedna godina radnog iskustva na odgovarajućim poslovima<br>položen državni stručni ispit<br>Aktivno poznavanje najmanje jednog stranog jezika (engleski)<br>poznavanje rada na računalu |
| STUPANJ SLOŽENOSTI POSLOVA                         | Stupanj složenosti posla koji uključuje jednostavne i standardizirane pomoćno-tehničke poslove   |
| STUPANJ ODGOVORNOSTI I UTJECAJ NA DONOŠENJE ODLUKA | Stupanj odgovornosti koji uključuje odgovornost za materijalne resurse s kojima radi   |

## 6. DOMAR

Broj izvršitelja: 1

## OSNOVNI PODACI O RADNOM MJESTU

| KATEGORIJA | PODKATEGORIJA | RAZINA | KLASIFIKACIJSKI RANG |
|------------|---------------|--------|----------------------|
| IV.        | II.           | 1.     | 11.                  |

## OPIS POSLOVA RADNOG MJESTA

## OPIS POSLOVA I ZADATAKA

## POSTOTAK VREMENA

|   |    |
|---|----|
| - obavlja poslove rukovatelja centralnog grijanja u zgradi Općine i Dječjeg vrtića "Dabrić", obavlja poslove održavanja opreme i vođenja brige o ispravnosti električnih, vodovodnih i drugih instalacija i otklanjanja sitnih kvarova, vodi brigu o servisiranju protupožarnih aparata te vodi brigu o primjeni Pravilnika o protupožarnoj zaštiti | 30 |
| - obavlja poslove tekućeg održavanja objekta općinske uprave, Dječjeg vrtića "Dabrić" i drugih objekata kojima je vlasnik Općina  | 20 |
| - obavlja poslove sakupljanja otpadaka, košnje trave oko objekta Općine i Dječjeg vrtića "Dabrić"   | 20 |
| - obavlja manje popravke na objektima u vlasništvu Općine kao i u prostoru dječjeg vrtića, vodi brigu o inventaru i samom prostoru društvenih domova  | 10 |

|  |   |
|--|---|
| - obavlja raznošenje i dostavu materijala za sjednice Općinskog vijeća i sastanke, pozive, obavijesti, rješenja i uplatnice za plaćanje komunalne naknade, grobne naknade i slično | 5 |
| - obavlja poslove čišćenja od snijega pristupnih cesta, staza i ostalih javnih površina u nadležnosti Općine   | 5 |
| - obavlja poslove vezane uz postavljanje ukrasne rasvjete  | 5 |
| - obavlja i druge poslove po nalogu Pročelnika   | 5 |

## OPIS RAZINE STANDARDNIH MJERILA ZA KLASIFIKACIJSKU RADNIH MJESTA

|  |  |
|--|--|
| POTREBNO STRUČNO ZNANJE                            | Srednja stručna sprema tehničke struke, KV, VKV<br>Jedna godina radnog iskustva<br>Položen ispit iz protupožarne zaštite |
| STUPANJ SLOŽENOSTI POSLOVA                         | Stupanj složenosti posla koji uključuje jednostavne i standardizirane pomoćno-tehničke poslove                           |
| STUPANJ ODGOVORNOSTI I UTJECAJ NA DONOŠENJE ODLUKA | Stupanj odgovornosti koji uključuje odgovornost za materijalne resurse s kojima radi                                     |

## 7. KOMUNALNI RADNIK

Broj izvršitelja: 1

## OSNOVNI PODACI O RADNOM MJESTU

| KATEGORIJA | PODKATEGORIJA | RAZINA | KLASIFIKACIJSKI RANG |
|------------|---------------|--------|----------------------|
| IV.        | II.           | 1.     | 13.                  |

## OPIS POSLOVA RADNOG MJESTA

## OPIS POSLOVA I ZADATAKA

## POSTOTAK VREMENA

|   |    |
|---|----|
| - čisti i održava parkove i ostale javne površine u nadležnosti Općine, obavlja poslove rušenja drveća i grana koje ometaju nesmetano obavljanje prometa na nerazvrstanim cestama, obavlja naplatu za korištenje javnih površina u nadležnosti Općine, obavlja poslove čišćenja od snijega cesta, staza i ostalih javnih površina u nadležnosti Općine, čisti i održava okoliš objekata u vlasništvu Općine | 30 |
| - vodi brigu o ispravnosti strojeva i opreme te o njihovom pravovremenom servisiranju   | 20 |
| - obavlja poslove nadzora nad obavljanjem poslova javnih radova sa ostalim komunalnim radnicima   | 20 |
| - obavlja manje popravke na objektima u vlasništvu Općine Legrad kao i u prostoru Dječjeg vrtića Dabrić, vodi brigu o inventaru i samom prostoru društvenih domova  | 10 |
| - obavlja raznošenje i dostavu materijala za sjednice Općinskog vijeća i sastanke, pozive, obavijesti, rješenja i uplatnice za plaćanje komunalne naknade, grobne naknade i slično  | 5  |
| - obavlja poslove čišćenja od snijega cesta, staza i ostalih javnih površina u nadležnosti Općine Legrad  | 5  |
| - obavlja poslove vezane uz postavljanje ukrasne rasvjete   | 5  |
| - obavlja i druge poslove po nalogu Pročelnika  | 5  |

## OPIS RAZINE STANDARDNIH MJERILA ZA KLASIFIKACIJSKU RADNIH MJESTA

|  |  |
|--|--|
| POTREBNO STRUČNO ZNANJE                            | Niža stručna sprema ili osnovna škola<br>Opća zdravstvena sposobnost                           |
| STUPANJ SLOŽENOSTI POSLOVA                         | Stupanj složenosti posla koji uključuje jednostavne i standardizirane pomoćno-tehničke poslove |
| STUPANJ ODGOVORNOSTI I UTJECAJ NA DONOŠENJE ODLUKA | Stupanj odgovornosti koji uključuje odgovornost za materijalne resurse s kojima radi           |

KLASA: 023-05/21-01/06

URBROJ: 2137/10-21-2

Legrad, 7. rujna 2021.

**OPĆINSKI NAČELNIK:**  
Ivan Sabolić, mag.pol. v.r.

## OPĆINA NOVIGRAD PODRAVSKI AKTI OPĆINSKOG VIJEĆA

35.

Na temelju članka 10. stavka 1. Zakona o plaćama u lokalnoj i područnoj (regionalnoj) samoupravi ("Narodne novine" broj 28/10) i članka 30. Statuta Općine Novigrad Podravski ("Službeni glasnik Koprivničko-križevačke županije" broj 5/13, 2/18, 5/20. i 3/21), Općinsko vijeće Općine Novigrad Podravski na 3. sjednici održanoj 26. kolovoza 2021. donijelo je

### ODLUKU

#### o izmjeni Odluke o koeficijentima za obračun plaće službenika i namještenika u Jedinственном upravnom odjelu Općine Novigrad Podravski

#### Članak 1.

U Odluci o koeficijentima za obračun plaće službenika i namještenika u Jedinственном upravnom odjelu Općine Novigrad Podravski („Službeni glasnik Koprivničko-križevačke županije“ broj 20/17, 19/18, 15/19, 20/19. i 29/20) članak 3. mijenja se i glasi:  
„Za obračun plaće službenika i namještenika određuju se koeficijenti za sljedeća radna mjesta:

| R Br. | Naziv radnog mjesta  | Koeficijent za obračun plaće |
|-------|--|------------------------------|
| 1.    | Pročelnik Jedinственного upravnog odjela                               | 2,050                        |
| 2.    | Viši stručni suradnik za društvene djelatnosti i komunalni redar       | 1,998                        |
| 3.    | Viši stručni suradnik za računovodstvene poslove                       | 1,998                        |
| 4.    | Viši računovodstveni referent  | 1,970                        |
| 5.    | Računovodstveni referent   | 1,930                        |
| 6.    | Viši upravni referent  | 1,953                        |
| 7.    | Upravni referent za opće poslove i javnu nabavu                        | 1,935                        |
| 8.    | Referent općih poslova   | 1,750                        |
| 9.    | Asistent voditelja projekta Zaposli pa pomoz 2 – privremeni izvršitelj | 1,754                        |
| 10.   | Komunalni radnik – rukovatelj građevinskim i komunalnim strojevima     | 1,676                        |
| 11.   | Komunalni radnik – rukovatelj komunalnim strojevima                    | 1,550                        |
| 12.   | Komunalni radnik   | 1,360                        |
| 13.   | Komunalni radnik spremač / dostavljač                                  | 1,350.“                      |

#### Članak 2.

Ova Odluka objavit će se u "Službenom glasniku Koprivničko-križevačke županije", a primjenjuje se od 1. rujna 2021. godine.

#### OPĆINSKO VIJEĆE OPĆINE NOVIGRAD PODRAVSKI

KLASA: 120-01/19-01/01

URBROJ: 2137/11-01-21-4

Novigrad Podravski, 26. kolovoza 2021.

**POTPREDSJEDNICA  
Dragica Herbai, v.r.**

36.

Na temelju članka 31. stavka 2. Zakona o lokalnoj i područnoj (regionalnoj) samoupravi („Narodne novine“ broj 33/01, 60/01. - vjerodostojno tumačenje, 129/05, 109/07, 125/08, 36/09, 150/11, 144/12, 19/13. - pročišćeni tekst, 137/15, 123/17, 98/19. i 144/20), članka 30. i članka 36. Statuta Općine Novigrad Podravski („Službeni glasnik Koprivničko-križevačke županije“ broj 5/13. i 2/18, 5/20 i 3/21), Općinsko vijeće Općine Novigrad Podravski na 3. sjednici održanoj 26. kolovoza 2021. godine donijelo je

### O D L U K U

#### o izmjenama Odluke o naknadama predsjedniku Općinskog vijeća, zamjeniku predsjednika Općinskog vijeća i članovima Općinskog vijeća Općine Novigrad Podravski

#### Članak 1.

U Odluci o naknadama predsjedniku Općinskog vijeća, zamjeniku predsjednika Općinskog vijeća i članovima Općinskog vijeća Općine Novigrad Podravski („Službeni glasnik Koprivničko-križevačke županije“ broj 13/17. i 2/19) (u daljnjem tekstu: Odluka) u članku 2., podstavku 2. i podstavku 3. brojke „250,00“ zamjenjuju se brojkama „300,00“. U istom članku, istom stavku, podstavku 5. brojka „170,00“ zamjenjuje se brojkom „200,00“, a brojka „85,00“ zamjenjuje se brojkom „100“.

#### Članak 2.

Ova Odluka stupa na snagu osmog dana od dana objave u „Službenom glasniku Koprivničko-križevačke županije“.

#### OPĆINSKO VIJEĆE OPĆINE NOVIGRAD PODRAVSKI

KLASA: 021-03/21-01/03

URBROJ: 2137/11-01-21-1

Novigrad Podravski, 26. kolovoza 2021.

**POTPREDSJEDNICA  
Dragica Herbai, v.r.**

37.

Na temelju članka 3. Zakona o plaćama u lokalnoj i područnoj (regionalnoj) samoupravi („Narodne novine“ broj 28/10) i članka 30. Statuta Općine Novigrad Podravski ("Službeni glasnik Koprivničko-križevačke županije" broj 5/13, 2/18, 5/20. i 3/21), Općinsko vijeće Općine Novigrad Podravski na 3. sjednici održanoj 26. kolovoza 2021. donijelo je

### ODLUKU

#### o plaći i drugim pravima iz rada općinskog načelnika Općine Novigrad Podravski koji dužnost obavlja profesionalno

**Članak 1.**

Odlukom o plaći i drugim pravima iz rada općinskog načelnika Općine Novigrad Podravski koji dužnost obavlja profesionalno (u daljnjem tekstu: Odluka) određuje se osnovica i koeficijent za obračun plaće općinskog načelnika Općine Novigrad Podravski (u daljnjem tekstu: općinski načelnik) koji dužnost obavlja profesionalno, te druga prava iz rada.

**Članak 2.**

Plaću općinskog načelnika čini umnožak koeficijenta i osnovice za obračun plaće, uvećan za 0,5% za svaku navršenu godinu radnog staža, ukupno najviše za 20%.

**Članak 3.**

Osnovica za obračun plaće općinskog načelnika iznosi 3.890,00 kuna bruto i jednaka je osnovici za obračun plaće državnih dužnosnika.

U slučaju promjene osnovice za obračun plaće državnih dužnosnika primjenjuje se ta osnovica neposredno.

**Članak 4.**

Koeficijenti za obračun plaće općinskog načelnika iznosi 2,065.

**Članak 5.**

Općinski načelnik koji dužnost obavlja profesionalno ostvaruje prava iz mirovinskog i zdravstvenog osiguranja, a vrijeme obavljanja dužnosti uračunava mu se u staž osiguranja, te ostvaruje pravo na naknadu stvarnih materijalnih troškova nastalih u vezi s obnašanjem dužnosti.

**Članak 6.**

Rješenja o plaći općinskog načelnik donosi pročelnik Jedinog upravnog odjela ili službenik ovlašten za kadrovske poslove.

**Članak 7.**

Danom stupanja na snagu ove Odluke prestaje važiti Odluka o plaći i materijalnim pravima općinskog načelnika i zamjenika općinskog načelnika Općine Novigrad Podravski („Službeni glasnik Koprivničko-križevačke županije“ broj 7/10, 2/15. i 10/15).

**Članak 8.**

Ova Odluka objavit će se u „Službenom glasniku Koprivničko-križevačke županije“, a primjenjuje se od 1. rujna 2021. godine.

**OPĆINSKO VIJEĆE  
OPĆINE NOVIGRAD PODRAVSKI**

KLASA: 120-01/21-01/01

URBROJ: 2137/11-01-21-1

Novigrad Podravski, 26. kolovoza 2021.

**POTPREDsjednica  
Dragica Herbai, v.r.****38.**

Na temelju članka 27. Zakona o zaštiti od elementarnih nepogoda ("Narodne novine" broj 73/97. i 174/04) i članka 30. Statuta Općine Novigrad Podravski ("Službeni glasnik Koprivničko-križevačke županije" broj 5/13., 2/18., 5/20. i 3/21), Općinsko vijeće Općine Novigrad Podravski na 3. sjednici održanoj 26. kolovoza 2021. donijelo je

**RJEŠENJE****o imenovanju predsjednika, zamjenika  
predsjednika i članova Općinskog povjerenstva  
za procjenu šteta od elementarnih nepogoda  
na području Općine Novigrad Podravski****I.**

U Općinsko povjerenstvo za štetu od elementarnih nepogoda na području Općine Novigrad Podravski (u daljnjem tekstu: Općinsko povjerenstvo) imenuju se:

1. SLAVKO POSAVEC iz Novigrada Podravskog za predsjednika,
2. VEDRAN ŠTEFANEC iz Novigrada Podravskog za člana,
3. DRAGUTIN GOTAL iz Novigrada Podravskog za člana,
4. ŽELJKO VULJAK, predsjednik udruge VVV „Komarna 2001“ iz Novigrada Podravskog za člana,
5. KORNELIJA GOMBAR iz Novigrada Podravskog za članicu.

**II.**

Mandat članova Općinskog povjerenstva traje četiri godine.

Poslovi Općinskog povjerenstva pri procjeni štete od elementarnih nepogoda utvrđeni su Zakonom o zaštiti od elementarnih nepogoda ("Narodne novine" broj 73/97. i 174/04) i Metodologijom za procjenu štete od elementarnih nepogoda ("Narodne novine" broj 96/98).

Općinsko povjerenstvo obavljat će i druge procjene štete u kojima je sudionik Općina Novigrad Podravski bilo kao oštećenik, bilo kao štetnik.

O utvrđivanju štete iz stavka 2. ove točke Općinsko povjerenstvo dužno je voditi zapisnik koji prema potrebi sadrži i prijedlog odštete.

Stručne i administrativne poslove za Općinsko povjerenstvo obavlja Jedinog upravni odjel Općine Novigrad Podravski.

**III.**

Sredstva za rad Općinskog povjerenstva osiguravaju se u Proračunu Općine Novigrad Podravski.

**IV.**

Stupanjem na snagu ovog Rješenja prestaje važiti Rješenje o imenovanju predsjednika i članova Općinskog povjerenstva za procjenu šteta od elementarnih nepogoda na području Općine Novigrad Podravski („Službeni glasnik Koprivničko-križevačke županije“ broj 13/17).

V.

Ovo Rješenje stupa na snagu osmog dana nakon objave u "Službenom glasniku Koprivničko-križevačke županije".

**OPĆINSKO VIJEĆE  
OPĆINE NOVIGRAD PODRAVSKI**

KLASA: 021-05/21-01/02

URBROJ: 2137/11-01-21-1

Novigrad Podravski, 26. kolovoza 2021.

**POTPREDSJEDNICA  
Dragica Herbai, v.r.**

39.

Na temelju članka 33. stavka 6. Zakona o održivom gospodarenju otpadom („Narodne novine“ broj 94/13., 73/17., 14/19. i 98/19) , članka 19. Uredbe o gospodarenju komunalnim otpadom („Narodne novine“ broj 50/17., 84/19. i 14/20- USRH) i članka 30. Statuta Općine Novigrad Podravski ("Službeni glasnik Koprivničko- križevačke županije 5/13., 2/18., 5/20. I 3/21) Općinsko vijeće Općine Novigrad Podravski na 3. sjednici održanoj 26. kolovoza 2021. godine donijelo je

**SUGLASNOST  
na izmjene i dopune Cjenika javne usluge  
prikupljanja miješanog komunalnog otpada i  
biorazgradivog komunalnog otpada te usluge  
povezane s javnom uslugom**

**OPĆINA PETERANEC  
AKTI OPĆINSKOG VIJEĆA**

55.

Na temelju članka 109. Zakona o proračunu ("Narodne novine" broj 87/08., 136/12. i 15/15.) i članka 31. Statuta Općine Peteranec ("Službeni glasnik Koprivničko-križevačke županije" broj 6/13, 4/18, 4/20. i 4/21) Općinsko vijeće Općine Peteranec na 4. sjednici održanoj 13. rujna 2021., donijelo je

**POLUGODIŠNJI IZVJEŠTAJ O IZVRŠENJU  
PRORAČUNA OPĆINE PETERANEC  
ZA 2021. GODINU**

|   | Izvršenje za<br>izvješ.<br>razdoblje<br>2020. g.<br>2 | Izvorni Plan<br>za 2021. g.<br>3 | Tekući plan<br>za 2021. g.<br>4 | Izvršenje za<br>2021. godinu<br>5 | Indeks<br>5/2*100<br>6 | Indeks<br>5/4*100<br>7 |
|---|---|----------------------------------|---------------------------------|-----------------------------------|------------------------|------------------------|
| <b>A. RAČUN PRIHODA I RASHODA</b>                 |   |                                  |                                 |                                   |                        |                        |
| 6 Prihodi poslovanja                              | 3.086.086,86  | 12.329.050,00                    | 12.516.750,00                   | 3.558.457,25                      | 115,31                 | 28,43                  |
| 7 Prihodi od prodaje nefinancijske imovine        | 43.000,10   | 0,00                             | 0,00                            | 0,00                              | 0,00                   |                        |
| 3 Rashodi poslovanja                              | 2.291.448,27  | 7.066.250,00                     | 7.352.250,00                    | 2.788.041,02                      | 121,67                 | 37,92                  |
| 4 Rashodi za nabavu nefinancijske imovine         | 825.999,34  | 7.918.500,00                     | 8.068.500,00                    | 886.390,77                        | 107,31                 | 10,99                  |
| RAZLIKA VIŠAK/MANJAK                              | 11.639,35   | -2.655.700,00                    | -2.904.000,00                   | -115.974,54                       | -996,40                | 3,99                   |
| <b>B. RAČUN FINANCIRANJA</b>                      |   |                                  |                                 |                                   |                        |                        |
| 8 Primici od financijske imovine i zaduživanja    | 5.439,96  | 3.000,00                         | 5.000,00                        | 5.439,96                          | 100,00                 | 108,80                 |
| 5 Izdaci za financijsku imovinu i otplate zajmova | 27.700,00   | 0,00                             | 0,00                            | 0,00                              | 0,00                   |                        |
| NETO ZADUŽIVANJE / FINANCIRANJE                   | -22.260,04  | 3.000,00                         | 5.000,00                        | 5.439,96                          | -24,44                 | 108,80                 |
| <b>C. VIŠAK/MANJAK PRIHODA I PRIMITAKA</b>        |   |                                  |                                 |                                   |                        |                        |
| UKUPNO PRIHODI I PRIMICI                          | 3.134.526,92  | 12.332.050,00                    | 12.561.750,00                   | 3.563.897,21                      | 113,70                 | 28,37                  |
| UKUPNO RASHODI I IZDACI                           | 3.145.147,61  | 14.984.750,00                    | 15.420.750,00                   | 3.674.431,79                      | 116,83                 | 23,83                  |
| VIŠAK PRIHODA PRENESENIH IZ PROŠLE GODINE         | 3.781.000,00  | 3.500.000,00                     | 3.500.000,00                    | 3.500.000,00                      | 92,57                  | 100,00                 |
| RAZLIKA (1-2) višak +/-manjak-                    | 3.770.379,31  | 2.652.700,00                     | 2.652.700,00                    | -110.534,58                       | -2,93                  | 0,00                   |
| VIŠAK PRIHODA ZA BUDUĆE RAZDOBLJE                 |   |                                  |                                 |                                   |                        |                        |

1.

Daje se Suglasnost na izmjene i dopune Cjenika javne usluge prikupljanja miješanog komunalnog otpada i biorazgradivog komunalnog otpada te usluge povezane s javnom uslugom. ( u daljnjem tekstu- Suglasnost).

2.

Ova Suglasnost objavit će se u " Službenom glasniku Koprivničko-križevačke županije" a stupa na snagu prvog dana od dana objave.

3.

Cjenik javne usluge prikupljanja miješanog komunalnog otpada i biorazgradivog komunalnog otpada te usluge povezane s javnom uslugom primjenjuje se od 01. listopada 2021. godine

**OPĆINSKO VIJEĆE  
OPĆINE NOVIGRAD PODRAVSKI**

KLASA: 363-01/21-01/05

URBROJ: 2137/11-1-21-1

Novigrad Podravski, 26. kolovoza 2021. godine

**POTPREDSJEDNICA  
Dragica Herbai, v.r.**

I. OPĆI DIO

Članak 1.

Proračun Općine Peteranec za 2021. godinu ("Službeni glasnik Koprivničko-križevačke županije" broj 29/20 i 5/21) (u daljnjem tekstu: Proračun) ostvaren je kako slijedi:



## Članak 2.

Izvršenje prihoda i rashoda u Računu prihoda i rashoda iskazano je prema ekonomskoj klasifikaciji (Tablica 1.) i prema izvorima financiranja (Tablica 2.), a izvršenje rashoda u Računu prihoda i rashoda iskazano je prema funkcijskoj klasifikaciji (Tablica 3.), kako slijedi:

## A. RAČUN PRIHODA I RASHODA

Tablica 1.: Prihodi i rashodi prema ekonomskoj klasifikaciji izvršeni su kako slijedi:

| Razred, skupina, pod-skup. i odjeljak | Naziv računa prihoda i rashoda ekonomske klasifikacije                                | Izvršenje za izvješ. razdoblje 2020. g. | Izvorni plan za 2021. g. | Tekući plan za 2021.g. | Izvršenje za 2021. godinu | Indeks 6/3 x 100 | Indeks 6/5 x 100 |
|---------------------------------------|---|---|--------------------------|------------------------|---------------------------|------------------|------------------|
| 1                                     | 2   | 3                                       | 4                        | 5                      | 6                         | 7                | 8                |
|                                       | <b>SVEUKUPNO PRIHODI I PRIMICI</b>  | 3.134.526,92                            | 12.332.050,00            | 12.516.750,00          | 3.563.897,21              | 113,70           | 28,47            |
| 6                                     | Prihodi poslovanja  | 3.086.086,56                            | 12.329.050,00            | 12.516.750,00          | 3.558.457,25              | 115,31           | 28,43            |
| 61                                    | Prihodi od poreza   | 2.410.763,51                            | 4.701.000,00             | 4.888.700,00           | 1.234.571,33              | 51,21            | 25,25            |
| 611                                   | Porez i prerez na dohodak   | 2.300.320,71                            | 4.500.000,00             | 4.687.700,00           | 1.164.748,68              | 50,63            | 24,85            |
| 6111                                  | Porez i prerez na dohodak od nesam. rada  | 2.300.320,71                            | 4.500.000,00             | 4.687.700,00           | 1.164.748,68              | 50,63            | 0,00             |
| 613                                   | Porezi na imovinu   | 108.721,89                              | 195.000,00               | 195.000,00             | 69.669,86                 | 64,08            | 35,73            |
| 6131                                  | Stalni porezi na nepokretnu imovinu   | 4.415,75                                | 5.000,00                 | 5.000,00               | 2.244,50                  | 50,83            | 0,00             |
| 6134                                  | Povremeni porezi na imovinu   | 104.306,14                              | 190.000,00               | 190.000,00             | 67.425,36                 | 64,64            | 0,00             |
| 614                                   | Porezi na robu i usluge   | 1.720,91                                | 6.000,00                 | 6.000,00               | 152,79                    | 8,88             | 2,55             |
| 614                                   | Porez na robu i usluge  | 1.720,91                                | 6.000,00                 | 6.000,00               | 152,79                    | 8,88             | 0,00             |
| 63                                    | Pomoći iz inozemstva i od subjek. unutar op. p  | 277.851,78                              | 6.476.000,00             | 6.476.000,00           | 1.961.985,82              | 706,13           | 30,30            |
| 633                                   | Pomoći iz proračuna   | 215.351,78                              | 1.618.000,00             | 1.618.000,00           | 1.738.727,12              | 807,39           | 107,46           |
| 6331                                  | Tekuće pomoći iz proračuna  | 215.351,78                              | 610.000,00               | 610.000,00             | 1.538.727,12              | 714,52           | 0,00             |
| 6332                                  | Kapitalne pomoći iz proračuna   | 0,00                                    | 1.008.000,00             | 1.008.000,00           | 200.000,00                | 0,00             | 0,00             |
| 634                                   | Pomoći od izvanproračunskih korisnika   | 0,00                                    | 1.458.000,00             | 1.458.000,00           | 82.633,04                 | 0,00             | 5,67             |
| 6341                                  | Tekuće pomoći od HZMO-a, HZZ-a i HZZO-a   | 0,00                                    | 1.458.000,00             | 1.458.000,00           | 82.633,04                 | 0,00             | 0,00             |
| 638                                   | Pomoći iz državnog proračuna tem. prijenosa EU  | 62.500,00                               | 3.400.000,00             | 3.400.000,00           | 140.625,66                | 225,00           | 4,14             |
| 6382                                  | Kapitalne pomoći iz drž.pror.tem.prije EU sredstva                                    | 62.500,00                               | 3.400.000,00             | 3.400.000,00           | 140.625,66                | 225,00           | 0,00             |
| 64                                    | Prihodi od imovine  | 207.366,20                              | 642.000,00               | 642.000,00             | 227.230,61                | 109,58           | 35,39            |
| 641                                   | Prihodi od financijske imovine  | 1.028,24                                | 2.000,00                 | 2.000,00               | 847,13                    | 82,39            | 42,36            |
| 6413                                  | Kamate na oročena sredstva i depozite po vid.   | 1.028,24                                | 2.000,00                 | 2.000,00               | 847,13                    | 82,39            | 0,00             |
| 642                                   | Prihodi od nefinancijske imovine  | 206.337,96                              | 640.000,00               | 640.000,00             | 226.383,48                | 109,71           | 35,37            |
| 6421                                  | Naknade za koncesije  | 15.973,06                               | 27.300,00                | 27.300,00              | 0,00                      | 0,00             | 0,00             |
| 6422                                  | Prihodi od zakupa i iznajmljivanja imovine  | 28.966,37                               | 194.600,00               | 194.600,00             | 14.702,99                 | 50,76            | 0,00             |
| 6423                                  | Naknada za korištenje nefinancijske imovine   | 157.467,70                              | 400.100,00               | 400.100,00             | 206.703,40                | 131,27           | 0,00             |
| 6429                                  | Ostali prihodi od nefinancijske imovine   | 3.930,83                                | 18.000,00                | 18.000,00              | 4.977,09                  | 126,62           | 0,00             |
| 65                                    | Prihodi od upravnih i administrativnih pristojbi                                      |   |                          |                        |                           |                  |                  |
|                                       | pristojbi po posebnim propisima i naknada   | 190.105,07                              | 510.050,00               | 510.050,00             | 134.069,49                | 70,52            | 26,29            |
| 651                                   | Upravne i administrativne pristojbe   | 162,30                                  | 104.050,00               | 104.050,00             | 20.276,38                 | 12.493,15        | 19,49            |
| 6512                                  | Županijske, gradske i općinske pristojbe  | 0,00                                    | 103.750,00               | 103.750,00             | 20.192,00                 |                  |                  |
| 6513                                  | Ostale upravne pristojbe  | 162,30                                  | 300,00                   | 300,00                 | 84,38                     | 51,99            | 0,00             |
| 652                                   | Prihodi po posebnim propisima   | 65.367,16                               | 261.750,00               | 261.750,00             | 22.005,14                 | 33,66            | 8,41             |
| 6522                                  | Prihodi vodnog gospodarstva   | 1.290,10                                | 4.000,00                 | 4.000,00               | 596,59                    | 46,24            | 0,00             |
| 6524                                  | Doprinosi za šume   | 361,18                                  | 5.000,00                 | 5.000,00               | 15.938,46                 | 4.412,89         | 0,00             |
| 6526                                  | Ostali nespomenuti prihodi  | 63.715,88                               | 252.750,00               | 252.750,00             | 5.470,09                  | 8,59             | 0,00             |
| 653                                   | Komunalni doprinosi i naknade   | 124.575,61                              | 248.000,00               | 248.000,00             | 91.787,97                 | 73,68            | 37,01            |
| 6531                                  | Komunalni doprinosi   | 4.393,48                                | 13.000,00                | 13.000,00              | 7.423,98                  | 168,98           | 0,00             |
| 6532                                  | Komunalne naknade   | 120.182,13                              | 235.000,00               | 235.000,00             | 84.363,99                 | 70,20            | 0,00             |
| 68                                    | Kazne, upravne mjere i ostali prihodi   | 0,00                                    | 0,00                     | 5.000,00               | 600,00                    | 0,00             | 0,00             |
| 681                                   | Kazne i upravne mjere   | 0,00                                    | 0,00                     | 5.000,00               | 600,00                    | 0,00             | 0,00             |
| 6819                                  | Ostale kazne  | 0,00                                    | 0,00                     | 5.000,00               | 600,00                    | 0,00             | 0,00             |
| 7                                     | Prihodi od prodaje nefinancijske imovine  | 43.000,00                               | 0,00                     | 0,00                   | 0,00                      | 0,00             | 0,00             |
| 71                                    | Prihodi od prodaje neproizvedene  | 43.000,00                               | 0,00                     | 0,00                   | 0,00                      | 0,00             | 0,00             |
| 711                                   | Prihodi od prodaje građevinskih objekata  | 43.000,00                               | 0,00                     | 0,00                   | 0,00                      | 0,00             | 0,00             |
| 7111                                  | Zemljište   | 43.000,00                               | 0,00                     | 0,00                   | 0,00                      | 0,00             | 0,00             |
| 8                                     | Primici od financijske imovine i zaduživanja  | 5.439,96                                | 3.000,00                 | 5.000,00               | 5.439,96                  | 100,00           | 108,80           |
| 81                                    | Primljene otplate glavnice danih zajmova  | 5.439,96                                | 3.000,00                 | 5.000,00               | 5.439,96                  | 100,00           | 108,80           |
| 812                                   | Pr.glav.zajmova danih nepr.org.građ.i kućanstvima                                     | 5.439,96                                | 3.000,00                 | 5.000,00               | 5.439,96                  | 100,00           | 108,80           |
| 8121                                  | Povrati zajmova danih neprofitnim organizacijama, građanima i kućanstvima u tuzemstvu | 5.439,96                                | 3.000,00                 | 5.000,00               | 5.439,96                  | 100,00           | 108,80           |
|                                       | <b>SVEUKUPNO RASHODI I IZDACI</b>   | 3.145.147,61                            | 14.984.750,00            | 15.420.750,00          | 3.674.431,79              | 116,83           | 23,83            |
| 3                                     | Rashodi poslovanja  | 2.291.448,27                            | 7.066.250,00             | 7.352.250,00           | 2.788.041,02              | 121,67           | 37,92            |
| 31                                    | Rashodi za zaposlene  | 395.663,40                              | 984.000,00               | 1.009.000,00           | 365.879,45                | 92,47            | 36,26            |
| 311                                   | Plaće   | 340.980,69                              | 820.000,00               | 841.000,00             | 316.530,26                | 92,83            | 37,64            |
| 3111                                  | Plaće za redovan rad  | 340.980,69                              | 820.000,00               | 841.000,00             | 316.530,25                | 92,83            | 37,64            |
| 312                                   | Ostali rashodi za zaposlene   | 0,00                                    | 26.000,00                | 26.000,00              | 1.300,00                  | 0,00             | 5,00             |
| 3121                                  | Ostali rashodi za zaposlene   | 0,00                                    | 26.000,00                | 26.000,00              | 1.300,00                  | 0,00             | 5,00             |
| 313                                   | Doprinosi na plaće  | 54.682,71                               | 138.000,00               | 142.000,00             | 48.049,19                 | 87,87            | 33,84            |
| 3132                                  | Doprinos za obvezno zdravstveno osiguranje  | 54.682,71                               | 138.000,00               | 142.000,00             | 48.049,19                 | 87,87            | 33,84            |

|   |            |              |              |            |          |         |
|---|------------|--------------|--------------|------------|----------|---------|
| 32 Materijalni rashodi  | 698.658,63 | 1.853.250,00 | 1.855.250,00 | 848.820,68 | 121,49   | 45,75   |
| 321 Naknade troškova zaposlenima                                | 29.929,42  | 75.000,00    | 75.000,00    | 32.093,88  | 107,23   | 42,79   |
| 3211 Službena putovanja   | 0,00       | 6.000,00     | 6.000,00     | 1.208,40   | 0,00     | 20,14   |
| 3212 Naknade za prijevoz, za rad na terenu i od. život          | 17.336,42  | 35.000,00    | 35.000,00    | 19.737,48  | 113,85   | 56,39   |
| 3213 Stručno usavršavanje zaposlenika                           | 3.015,00   | 10.000,00    | 10.000,00    | 3.400,00   | 112,77   | 34,00   |
| 3214 Ostale naknade troškova zaposlenima                        | 9.578,00   | 24.000,00    | 24.000,00    | 7.748,00   | 80,89    | 32,28   |
| 322 Rashodi za materijal i energiju                             | 98.328,62  | 246.000,00   | 336.000,00   | 218.990,75 | 222,71   | 65,18   |
| 3221 Uredski materijal i ostali materijalni rashodi             | 5.830,97   | 20.000,00    | 20.000,00    | 9.692,28   | 166,22   | 48,46   |
| 3223 Energija   | 83.165,73  | 53.000,00    | 163.000,00   | 95.703,93  | 115,08   | 58,71   |
| 3224 Materijal i dijelovi za tekuće i inv. održavanje           | 9.331,92   | 168.000,00   | 168.000,00   | 103.232,49 | 1106,23  | 61,45   |
| 3225 Sitni inventar i auto gume                                 | 0,00       | 0,00         | 0,00         | 10.362,05  | 0,00     |         |
| 3227 Službena, radna i zaštitna odjeća i obuća                  | 0,00       | 5.000,00     | 5.000,00     | 0,00       | 0,00     |         |
| 323 Rashodi za usluge   | 447.276,11 | 1.188.250,00 | 1.092.250,00 | 418.635,01 | 93,60    | 38,33   |
| 3231 Usluge telefona, pošte i prijevoza                         | 14.583,83  | 36.000,00    | 36.000,00    | 11.379,68  | 78,03    |         |
| 3232 Usluge tekućeg i investicijskog održavanja                 | 179.274,59 | 624.750,00   | 390.000,00   | 181.696,80 | 101,35   |         |
| 3233 Usluge promidžbe i informiranja                            | 13.260,00  | 30.000,00    | 30.000,00    | 23.594,00  | 177,93   |         |
| 3234 Komunalne usluge   | 141.992,88 | 237.000,00   | 284.000,00   | 81.008,51  | 57,05    |         |
| 3236 Zdravstvene i veterinarske usluge                          | 1.179,30   | 25.000,00    | 10.000,00    | 15.141,90  | 1283,97  |         |
| 3237 Intelektualne i osobne usluge                              | 49.460,63  | 110.500,00   | 216.250,00   | 65.107,19  | 131,63   |         |
| 3238 Računalne usluge   | 20.937,50  | 60.000,00    | 60.000,00    | 21.373,75  | 102,08   |         |
| 3239 Ostale nespomenute usluge                                  | 26.587,38  | 65.000,00    | 66.000,00    | 19.333,18  | 72,72    |         |
| 329 Ostali nespomenuti rashodi poslovanja                       | 123.124,48 | 344.000,00   | 334.000,00   | 179.101,04 | 145,46   | 53,62   |
| 3291 Naknade za rad pred. i izv. tijela pov. i sl.              | 88.681,20  | 240.000,00   | 240.000,00   | 132.898,31 | 149,86   |         |
| 3293 Reprezentacija   | 2.761,79   | 5.000,00     | 5.000,00     | 10.400,73  | 376,59   |         |
| 3294 Članarine i norme  | 2.943,70   | 15.000,00    | 15.000,00    | 5.887,40   | 200,00   |         |
| 3295 Pristojbe i naknade  | 22.462,78  | 22.000,00    | 22.000,00    | 22.351,30  | 99,50    |         |
| 3299 Ostali nespomenuti rashodi poslovanja                      | 6.275,01   | 62.000,00    | 62.000,00    | 7.563,30   | 120,53   |         |
| 34 Financijski rashodi  | 3.770,80   | 15.000,00    | 15.000,00    | 48.909,36  | 1297,06  | 326,06  |
| 343 Ostali financijski rashodi                                  | 3.770,80   | 15.000,00    | 15.000,00    | 48.909,36  | 1297,06  | 326,06  |
| 3431 Bankarske usluge i usluge platnog prometa                  | 3.770,80   | 15.000,00    | 15.000,00    | 5.909,26   | 156,71   | 39,40   |
| 3434 Ostali nespomenuti financijski rashodi                     | 0,00       | 0,00         | 0,00         | 43.000,10  | 0,00     |         |
| 35 Subvencije   | 0,00       | 50.000,00    | 50.000,00    | 49.224,53  | 0,00     | 98,45   |
| Subvencije trg. Društvima, poljop. I obrtnicima izvan           |            |              |              |            |          |         |
| 352 jav. Sektora  | 0,00       | 50.000,00    | 50.000,00    | 49.224,53  | 0,00     | 98,45   |
| 36 Pomoći dane u inozemstvo i unutar općeg pr.                  | 546.703,64 | 6.000,00     | 6.000,00     | 14.652,00  | 2,68     | 244,20  |
| 363 Pomoći unutar opće države                                   | 1.935,48   | 0,00         | 0,00         | 11.652,00  | 602,02   |         |
| 3631 Tekuće pomoći unutar opće države                           | 1.935,48   | 0,00         | 0,00         | 11.652,00  | 602,02   |         |
| 366 Pomoći proračunskim korisnicima drugih proračuna            | 544.768,16 | 6.000,00     | 6.000,00     | 3.000,00   | 0,55     | 50,00   |
| 3661 Tekuće pomoći prorač.korisnicima drugih proračuna          | 544.768,16 | 6.000,00     | 6.000,00     | 3.000,00   | 0,55     | 50,00   |
| 37 Naknade građanima i kuć. na temelju osig i dr.nak            | 138.685,80 | 2.005.000,00 | 2.105.000,00 | 676.579,57 | 487,85   | 32,14   |
| 372 Ostale naknade građanima i kuć. iz proračuna                | 138.685,80 | 2.005.000,00 | 2.105.000,00 | 676.579,57 | 487,85   | 32,14   |
| 3721 Naknade građanima i kućanstvima u novcu                    | 136.371,88 | 1.995.000,00 | 2.095.000,00 | 575.933,76 | 422,33   | 27,49   |
| 3722 Naknade građanima i kućanstvima u naravi                   | 2.313,92   | 10.000,00    | 10.000,00    | 100.645,81 | 4349,58  | 1006,46 |
| 38 Ostali rashodi   | 507.966,00 | 2.159.000,00 | 2.318.000,00 | 783.975,43 | 154,34   | 33,82   |
| 381 Tekuće donacije   | 278.861,10 | 709.000,00   | 708.000,00   | 296.870,82 | 106,46   | 41,93   |
| 3811 Tekuće donacije u novcu                                    | 278.861,10 | 709.000,00   | 708.000,00   | 296.870,82 | 106,46   | 41,93   |
| 382 Kapitalne donacije  | 223.588,87 | 400.000,00   | 560.000,00   | 474.212,60 | 212,09   | 84,68   |
| 3821 Kapitalne donacije neprofitnim organizacijama              | 223.588,87 | 400.000,00   | 560.000,00   | 474.212,60 | 212,09   | 84,68   |
| 386 Kapitalne pomoći  | 5.516,03   | 1.050.000,00 | 1.050.000,00 | 12.892,01  | 233,72   | 1,23    |
| 3861 Kap.pom.kred.i ost.fin.inst. te trg.druš.izvan j.sektora   | 5.516,03   | 1.050.000,00 | 1.050.000,00 | 12.892,01  | 233,72   | 1,23    |
| 4 Rashodi za nabavu nefinancijske imovine                       | 825.999,34 | 7.918.500,00 | 8.068.500,00 | 886.390,77 | 107,31   | 10,99   |
| 41 Rashodi za nabavu neproizv. Dug. Imovine                     | 0,00       | 0,00         | 0,00         | 0,00       | 0,00     |         |
| 411 Materijalna imovina - prirodna bogatstva                    | 0,00       | 0,00         | 0,00         | 0,00       | 0,00     |         |
| 4111 Zemljište  | 0,00       | 0,00         | 0,00         | 0,00       | 0,00     |         |
| 42 Rashodi za nabavu proizv. dugotrajne imovine                 | 825.999,34 | 7.918.500,00 | 8.068.500,00 | 886.390,77 | 107,31   | 10,99   |
| 421 Građevinski objekti   | 600.868,34 | 7.500.000,00 | 7.650.000,00 | 857.811,77 | 142,76   | 11,21   |
| 4212 Poslovni objekti   | 100.036,73 |              | 200.000,00   | 0,00       | 0,00     |         |
| 4213 Ceste, željeznice i ostali prometni objekti                | 30.999,69  |              | 2.800.000,00 | 832.436,77 | 2.685,31 |         |
| 4214 Ostali građevinski objekti                                 | 469.831,92 |              | 4.650.000,00 | 25.375,00  | 5,40     |         |
| 422 Postrojenja i oprema  | 53.131,00  | 20.000,00    | 20.000,00    | 26.079,00  | 49,08    | 130,40  |
| 4221 Uredska oprema i namještaj                                 | 49.506,00  | 10.000,00    | 10.000,00    | 5.695,00   | 11,50    |         |
| 4223 Oprema za održavanje i zaštitu                             | 0,00       | 0,00         | 0,00         | 0,00       | 0,00     |         |
| 4227 Uređaji, strojevi i oprema za ostale namjene               | 3.625,00   | 10.000,00    | 10.000,00    | 20.384,00  | 562,32   |         |
| 426 Nematerijalna proizvedena imovina                           | 172.000,00 | 398.500,00   | 398.500,00   | 2.500,00   | 1,45     | 0,63    |
| 4262 Ulaganja u računalne programe                              | 9.500,00   | 0,00         | 0,00         | 2.500,00   | 26,32    |         |
| 4263 Nematerijalna imovina                                      | 0,00       | 0,00         | 0,00         | 0,00       | 0,00     |         |
| 4264 Ostala nematerijalna imovina                               | 162.500,00 | 398.500,00   | 398.500,00   | 0,00       | 0,00     |         |
| 5 Izdaci za financijsku imovinu i otplate                       | 27.700,00  | 0,00         | 0,00         | 0,00       | 0,00     |         |
| 53 Izdaci za dionice i udjele u glavnici                        | 27.700,00  | 0,00         | 0,00         | 0,00       | 0,00     |         |
| 532 Dionice i udjeli u glavnici trgovačkih društava u jav.sek.  | 27.700,00  | 0,00         | 0,00         | 0,00       | 0,00     |         |
| 5321 Dionice i udjeli u glavnici trgovačkih društava u jav.sek. | 27.700,00  | 0,00         | 0,00         | 0,00       | 0,00     |         |

**Tablica 2:** Prihodi i rashodi prema izvorima financiranja izvršeni su kako slijedi:

| Izvor financ., razred i skupina | Naziv računa prihoda i rashoda ekonomske klasifikacije                                  | Izvršenje za izvješ. Razdoblje 2020. g. | Plan za 2021. g. | Izvršenje za 2021. godinu | Indeks 5/3 x 100 | Indeks 5/4 x 100 |
|---------------------------------|---|---|------------------|---------------------------|------------------|------------------|
| 1                               | 2   | 3                                       | 4                | 5                         | 6                | 7                |
| 01                              | SVEUKUPNO PRIHODI I PRIMICI   | 3.134.526,92                            | 12.516.750,00    | 3.563.897,21              | 113,70           | 28,47            |
|                                 | OPĆI PRIHODI I PRIMICI  | 2.411.954,35                            | 4.888.700,00     | 2.693.858,38              | 111,69           | 55,10            |
|                                 | 6 Prihodi poslovanja  | 2.411.954,35                            | 4.888.700,00     | 2.693.858,38              | 111,69           | 55,10            |
|                                 | 61 Prihodi od poreza  | 2.410.763,51                            | 4.888.700,00     | 1.234.571,33              | 51,21            | 25,25            |
|                                 | 63 Tekuće pomoći iz državnog proračuna  | 0,00                                    | 0,00             | 1.458.355,54              | 0,00             | 0,00             |
|                                 | 64 Prihodi od imovine   | 1.028,24                                | 2.000,00         | 847,13                    | 82,39            | 42,36            |
|                                 | Prihodi od up.i adm.prist.po posebnim propisima i 65 nak.                               | 162,60                                  | 300,00           | 84,38                     | 51,89            | 28,13            |
| 05                              | POMOĆI  | 277.851,78                              | 6.476.000,00     | 504.230,28                | 181,47           | 7,79             |
|                                 | 6 Prihodi poslovanja  | 277.851,78                              | 6.476.000,00     | 504.230,28                | 181,47           | 7,79             |
|                                 | 63 Pomoći od ino.i od sub.unutar općeg proračuna  | 277.851,78                              | 6.476.000,00     | 503.630,28                | 181,26           | 7,78             |
|                                 | 68 Kazne i ostali upravni postupci  | 0,00                                    | 0,00             | 600,00                    | 0,00             | 0,00             |
| 04                              | PRIHODI ZA POSEBNE NAMJENE  | 396.279,73                              | 1.149.750,00     | 360.368,59                | 90,94            | 31,34            |
|                                 | 6 Prihodi poslovanja  | 396.279,73                              | 1.149.750,00     | 360.368,59                | 90,94            | 31,34            |
|                                 | 64 Prihodi od imovine   | 206.337,96                              | 640.000,00       | 226.383,48                | 109,71           | 35,37            |
|                                 | Prihodi od up.i adm.prist.po posebnim propisima i 65 nak.                               | 189.941,77                              | 509.750,00       | 133.985,11                | 70,54            | 26,28            |
| 07                              | PRIHODI OD PRODAJE ILI ZAMJENE NEFIN. IMOVINE   | 43.000,10                               | 0,00             | 0,00                      | 0,00             | 0,00             |
|                                 | 7 Prihodi od nefinancijske imovine  | 43.000,10                               | 0,00             | 0,00                      | 0,00             | 0,00             |
|                                 | Prihodi od prodaje neproizvedene dugotrajne 71 imovne                                   | 43.000,10                               | 0,00             | 0,00                      | 0,00             | 0,00             |
| 08                              | NAMJENSKI PRIMICI   | 5.439,96                                | 5.000,00         | 5.439,96                  | 100,00           | 108,80           |
|                                 | 8 Primljene otplate glavnica danih zajmova  | 5.439,96                                | 5.000,00         | 5.439,96                  | 100,00           | 108,80           |
|                                 | Primljene glavnice zajmova danih neprofitnim 81 organizacijama, građanima i kućanstvima | 5.439,96                                | 5.000,00         | 5.439,96                  | 100,00           | 108,80           |
| 01                              | SVEUKUPNO RASHODI I IZDACI  | 3.145.147,92                            | 15.420.750,00    | 3.674.431,79              | 116,83           | 23,83            |
|                                 | OPĆI PRIHODI I PRIMICI  | 2.784.620,30                            | 9.620.750,00     | 3.223.989,06              | 115,78           | 33,51            |
|                                 | 3 Rashodi poslovanja  | 2.089.058,46                            | 7.352.250,00     | 2.337.598,29              | 111,90           | 31,79            |
|                                 | 31 Rashodi za zaposlene   | 253.767,79                              | 636.000,00       | 339.544,96                | 133,80           | 53,39            |
|                                 | 32 Materijalni rashodi  | 643.604,21                              | 946.500,00       | 424.712,44                | 65,99            | 44,87            |
|                                 | 34 Financijski rashodi  | 3.770,80                                | 15.000,00        | 48.909,36                 | 1.297,06         | 326,06           |
|                                 | 35 Subvencije   | 0,00                                    | 50.000,00        | 49.224,53                 | 0,00             | 98,45            |
|                                 | 36 Pomoći dane u inozemstvo i unutar opć.proračuna                                      | 546.703,82                              | 6.000,00         | 14.652,00                 | 2,68             | 244,20           |
|                                 | Naknade građanima i kućanstvima na temelju 37 osiguranja i druge naknade                | 133.245,84                              | 1.943.000,00     | 676.579,57                | 507,77           | 34,82            |
|                                 | 38 Ostali rashodi   | 507.966,00                              | 2.318.000,00     | 783.975,43                | 154,34           | 33,82            |
|                                 | 4 Rashodi za nabavu nefinancijske imovine   | 698.561,84                              | 2.268.500,00     | 886.390,77                | 126,89           | 39,07            |
|                                 | Rashodi za nabavu neproizvedne dugotrajne imo- 41 vine                                  | 0,00                                    | 0,00             | 0,00                      | 0,00             | 0,00             |
|                                 | Rashodi za nabavu proizvedene dugotrajne imovi- 42 ne                                   | 698.561,84                              | 2.268.500,00     | 886.390,77                | 126,89           | 39,07            |
| 05                              | POMOĆI  | 280.637,53                              | 6.301.000,00     | 34.420,79                 | 12,27            | 0,55             |
|                                 | 3 Rashodi poslovanja  | 178.137,53                              | 501.000,00       | 34.420,79                 | 19,32            | 6,87             |
|                                 | 31 Rashodi za zaposlene   | 141.895,61                              | 373.000,00       | 26.334,49                 | 18,56            | 7,06             |
|                                 | 32 Materijalni rashodi  | 36.241,92                               | 73.000,00        | 8.086,30                  | 22,31            | 11,08            |
|                                 | 37 Naknade građanima i kuć. Iz proračuna  | 0,00                                    | 55.000,00        | 0,00                      | 0,00             | 0,00             |
|                                 | 4 Rashodi za nabavu nefinancijske imovine   | 102.500,00                              | 5.800.000,00     | 0,00                      | 0,00             | 0,00             |
|                                 | Rashodi za nabavu proizvedene dugotrajne imovi- 42 ne                                   | 102.500,00                              | 5.800.000,00     | 0,00                      | 0,00             | 0,00             |
| 04                              | PRIHODI ZA POSEBNE NAMJENE  | 43.750,00                               | 1.595.000,00     | 416.021,94                | 950,91           | 26,08            |
|                                 | 3 Rashodi poslovanja  | 18.812,50                               | 837.750,00       | 405.021,94                | 2.152,94         | 48,35            |
|                                 | 32 Materijalni rashodi  | 18.812,50                               | 835.750,00       | 405.021,94                | 2.152,94         | 48,46            |
|                                 | 37 Naknade građanima i kuć. Iz proračuna  | 0,00                                    | 2.000,00         | 0,00                      | 0,00             | 0,00             |
|                                 | 38 Ostali rashodi   | 0,00                                    | 0,00             | 0,00                      | 0,00             | 0,00             |
|                                 | 4 Rashodi za nabavu nefinancijske imovine   | 24.937,50                               | 100.000,00       | 11.000,00                 | 44,11            | 11,00            |
|                                 | Rashodi za nabavu neproizvedene dugotrajne 41 imovine                                   | 0,00                                    | 0,00             | 0,00                      | 0,00             | 0,00             |
|                                 | Rashodi za nabavu proizvedene dugotrajne imovi- 42 ne                                   | 24.937,50                               | 100.000,00       | 11.000,00                 | 44,11            | 11,00            |
| 08                              | NAMJENSKI PRIMICI   | 33.139,96                               | 5.000,00         | 5.439,96                  | 16,42            | 108,80           |
|                                 | 3 Rashodi poslovanje  | 5.439,96                                | 5.000,00         | 5.439,96                  | 100,00           | 108,80           |
|                                 | Naknade građanima i kućanstvima na temelju 37 osiguranja i druge naknade                | 5.439,96                                | 5.000,00         | 5.439,96                  | 100,00           | 108,80           |
|                                 | 5 Izdaci za dionice i udjele u glavnici   | 27.700,00                               | 0,00             | 0,00                      | 0,00             | 0,00             |
|                                 | 53 Izdaci za dionice i udjele u glavnici  | 27.700,00                               | 0,00             | 0,00                      | 0,00             | 0,00             |
|                                 | 4 Rashodi za nabavu nefinancijske imovine   | 0,00                                    | 0,00             | 0,00                      | 0,00             | 0,00             |
|                                 | Rashodi za nabavu proizvedene dugotrajne imovi- 42 ne                                   | 0,00                                    | 0,00             | 0,00                      | 0,00             | 0,00             |

**Tablica 3:** Rashodi prema funkcijskoj klasifikaciji izvršeni su kao slijedi:

| Funkcijsk. klasifika., razred i skupina | Naziv računa prihoda i rashoda ekonomske klasifikacije                         | Izvršenje za izvješ. razdoblje 2020. | Plan za 2021. godinu | Izvršenje za 2021. godinu | Indeks 5/3 x 100 | Indeks 5/4 x 100 |
|---|--|--------------------------------------|----------------------|---------------------------|------------------|------------------|
| 1                                       | 2  | 3                                    | 4                    | 5                         | 6                | 7                |
| 01                                      | Opće javne usluge  | 701.773,82                           | 1.575.000,00         | 766.563,07                | 109,23           | 48,67            |
|   | 011 Izvršna i zakonodavna tijela   | 701.773,82                           | 1.575.000,00         | 766.563,07                | 109,23           | 48,67            |
| 02                                      | Obrana   | 0,00                                 | 7.000,00             | 0,00                      |                  | 0,00             |
|   | 022 Civilna obrana   | 0,00                                 | 7.000,00             | 0,00                      |                  | 0,00             |
| 03                                      | Javni red i sigurnost  | 172.775,01                           | 300.000,00           | 158.000,00                | 91,45            | 52,67            |
|   | 032 Usluge protupožarne zaštite  | 172.775,01                           | 300.000,00           | 158.000,00                | 91,45            | 52,67            |
| 05                                      | Zaštita okoliša  | 118.213,40                           | 5.288.500,00         | 41.562,50                 | 35,16            | 0,79             |
|   | 051 Gospodarenje otpadom   | 102.500,00                           | 4.288.500,00         | 41.562,50                 | 40,55            | 0,97             |
|   | 052 Gospodarenje otpadnim vodama   | 15.713,40                            | 1.000.000,00         | 0,00                      |                  | 0,00             |
| 06                                      | Usluge unapređenja stanovanja i zajednice                                      | 365.063,29                           | 4.535.750,00         | 1.173.706,25              | 321,51           | 25,88            |
|   | 061 Razvoj stanovanja  | 0,00                                 | 3.520.000,00         | 984.187,73                |                  | 27,96            |
|   | 062 Razvoj zajednice   | 89.483,84                            | 450.000,00           | 63.599,53                 | 71,07            | 14,13            |
|   | 063 Opskrba vodom  | 0,00                                 | 50.000,00            | 12.892,01                 |                  | 25,78            |
|   | 064 Ulična rasvjeta  | 32.581,25                            | 230.000,00           | 94.277,01                 | 289,36           | 40,99            |
|   | Rashodi vezani za stanovanje i komunalne pogodnosti koji nisu drugdje svrstani | 242.998,20                           | 285.750,00           | 18.750,00                 | 7,72             | 6,56             |
| 07                                      | Zdravstvo  | 0,00                                 | 50.000,00            | 37.529,40                 |                  | 75,06            |
|   | Poslovi i uskuge zdravstva koji nisu drugdje svrstani                          | 0,00                                 | 50.000,00            | 37.529,40                 |                  | 75,06            |
| 08                                      | Rekreacija, kultura i religija   | 308.088,87                           | 915.500,00           | 596.662,60                | 193,67           | 65,17            |
|   | 081 Službe rekreacije i sporta   |                                      | 602.000,00           | 417.311,25                |                  | 69,32            |
|   | 082 Službe kulture   |                                      | 81.500,00            | 13.500,00                 |                  | 16,56            |
|   | 084 Religijske i druge službe zajednice  |                                      | 200.000,00           | 148.401,35                |                  | 74,20            |
|   | Rashodi za rekreaciju, kulturu i religiju koji nisu drugdje svrstani           |                                      | 32.000,00            | 17.450,00                 |                  | 54,53            |
| 09                                      | Obrazovanje  | 512.708,90                           | 1.250.000,00         | 444.363,76                | 86,67            | 35,55            |
|   | 091 Predškolsko i osnovno obrazovanje  | 481.208,90                           | 1.250.000,00         | 444.363,76                | 92,34            | 35,55            |
| 10                                      | Socijalna zaštita  | 196.422,41                           | 1.276.000,00         | 163.715,81                | 83,35            | 12,83            |
|   | 101 Bolest i invaliditet   |                                      | 10.000,00            | 1.800,00                  |                  | 18,00            |
|   | 102 Starost  |                                      | 348.000,00           | 16.275,40                 |                  | 4,68             |
|   | 104 Obitelj i djeca  |                                      | 485.000,00           | 125.418,00                |                  | 25,86            |
|   | 106 Stanovanje   |                                      | 365.000,00           | 16.952,41                 |                  | 4,64             |
|   | Aktivnosti socijalne zaštite koje nisu drugdje svrstane                        | 196.422,41                           | 68.000,00            | 3.270,00                  | 1,66             | 4,81             |

### Članak 3.

U Računu financiranja primici i izdaci prema ekonomskoj klasifikaciji (Tablica 1.) te primici i izdaci prema izvorima financiranja (Tablica 2.) izvršeni su kako slijedi:

#### B. RAČUN FINANCIRANJA

**Tablica 1.:** Primici i izdaci prema ekonomskoj klasifikaciji izvršeni su u 2021. godini kako slijedi:

| Razred, skupina, podskup. i odjeljak | Naziv računa prihoda i rashoda ekonomske klasifikacije                                     | Izvršenje za izvješ. razdoblje 2020. g. | Plan za 2021. godinu | Izvršenje za 2021. godinu | Indeks 5/3 x 100 | Indeks 5/4 x 100 |
|--------------------------------------|--|---|----------------------|---------------------------|------------------|------------------|
| 1                                    | 2  | 3                                       | 4                    | 5                         | 6                | 7                |
|                                      | 8 Primici od financijske imovine i zaduživanja   | 5.439,96                                | 5.000,00             | 5.439,96                  | 100,00           | 108,80           |
|                                      | 81 Primljene otplate glavnice danih zajmova  | 5.439,96                                | 5.000,00             | 5.439,96                  | 100,00           | 108,80           |
|                                      | 812 Pr.glav.zajmova danih nepr.org.građ.i kućanstvima                                      | 5.439,96                                | 5.000,00             | 5.439,96                  | 100,00           | 108,80           |
|                                      | 8121 Povrati zajmova danih neprofitnim organizacijama, građanima i kućanstvima u tuzemstvu | 5.439,96                                | 5.000,00             | 5.439,96                  | 100,00           | 108,80           |
|                                      | 83 Primici od prodaje dionica i udjela u glavnici  | 0,00                                    | 0,00                 | 0,00                      | 0,00             | 0,00             |
|                                      | 832 Primici od prodaje dionica i udjela u glavnici   | 0,00                                    | 0,00                 | 0,00                      | 0,00             | 0,00             |
|                                      | 8323 Primici od prodaje dionica u glavnici trgovačkih društava                             |   |                      |                           |                  |                  |
|                                      | 5 Izdaci za financijsku imovinu i otplate  | 27.700,00                               | 0,00                 | 0,00                      | 0,00             | 0,00             |
|                                      | 53 Izdaci za dionice i udjele u glavnici   | 27.700,00                               | 0,00                 | 0,00                      | 0,00             | 0,00             |
|                                      | 532 Dionice i udjeli u glavnici trgovačkih društava u jav.sek.                             | 27.700,00                               | 0,00                 | 0,00                      | 0,00             | 0,00             |
|                                      | 5321 Dionice i udjeli u glavnici trgovačkih društava u jav.sek.                            |   |                      |                           |                  |                  |

**Tablica 2.:** Primici i izdaci prema izvorima financiranja izvršeni su u 2021. godini kako slijedi:

| Izvor financ., razred i skupina | Naziv računa prihoda i rashoda ekonomske klasifikacije | Izvršenje za izvješ. razdoblje 2020. g. | Plan za 2021. godinu | Izvršenje za 2021. godinu | Indeks 6/3 x 100 | Indeks 5/4 x 100 |
|---------------------------------|--|---|----------------------|---------------------------|------------------|------------------|
| 1                               | 2  | 3                                       | 4                    | 5                         | 6                | 7                |
| 08                              | NAMJENSKI PRIMICI                                      |   |                      |                           |                  |                  |
|                                 | 8 Primici od financijske imovine i zaduživanja         | 5.439,96                                | 5.000,00             | 5.439,96                  | 100,00           | 108,80           |
|                                 | 81 Primljene otplate glavnice danih zajmova            | 5.439,96                                | 5.000,00             | 5.439,96                  | 100,00           | 108,80           |
|                                 | 83 Primici od prodaje dionica i udjela u glavnici      | 0,00                                    | 0,00                 | 0,00                      | 0,00             | 0,00             |
|                                 | 5 Izdaci za financijsku imovinu i otplate              | 27.700,00                               | 0,00                 | 0,00                      | 0,00             | 0,00             |
|                                 | 53 Izdaci za dionice i udjele u glavnici               | 27.700,00                               | 0,00                 | 0,00                      | 0,00             | 0,00             |

## II. POSEBNI DIO

## Članak 4.

Izvršenje rashoda i izdataka Proračuna po organizacijskoj klasifikaciji (Tablica 1.) te po programskoj klasifikaciji (Tablica 2.) je sljedeće:

**Tablica 1.:** Rashodi i izdaci Proračuna po organizacijskoj klasifikaciji izvršeni su u 2021. godini kako slijedi:

| BROJČANA OZNAKA I NAZIV RAZDJELA I GLAVE          | Plan za 2021. godinu | Izvršenje za 2021. godinu | Indeks 3/2*100 |
|---|----------------------|---------------------------|----------------|
| 1   | 2                    | 3                         | 4              |
| UKUPNO RASHODI I IZDACI                           | 15.420.750,00        | 3.674.431,79              | 23,83          |
| RAZDJEL 001 PREDSTAVNIČKA I IZVRŠNA TIJELA OPĆINE | 480.000,00           | 275.409,16                | 57,38          |
| Glava 00101 Predstavničko i izvršno tijelo Općine | 480.000,00           | 275.409,16                | 57,38          |
| RAZDJEL 002 JEDINSTVENI UPRAVNI ODJEL             | 14.940.750,00        | 3.399.022,63              | 22,75          |
| GLAVA 00201 Jedinствeni upravni odjel             | 14.940.750,00        | 3.399.022,63              | 22,75          |

**Tablica 2.:** Rashodi i izdaci Proračuna po programskoj klasifikaciji izvršeni su u 2021. godini kako slijedi:

| Pods. odj. i izvor fin. | NAZIV RAZDJELA I GLAVE TE RAČUNA EKONOM-SKE KLASIFIKACIJE       | Plan za 2021. godinu | Izvršenje za 2021. godinu | Indeks 4/3*100 |
|-------------------------|---|----------------------|---------------------------|----------------|
| 1                       | 2   | 3                    | 4                         | 5              |
|                         | SVEUKUPNO RASHODI I IZDACI                                      | 15.420.750,00        | 3.674.431,79              | 23,83          |
|                         | RAZDJEL 001 PREDSTAVNIČKA I IZVRŠNA TIJELA OPĆINE               | 480.000,00           | 275.409,16                | 57,38          |
|                         | GLAVA 00101 PREDSTAVNIČKO I IZVRŠNO TIJELO OPĆINE               | 480.000,00           | 275.409,16                | 57,38          |
|                         | PROGRAM 1001 RAD PREDSTAVNIČKIH I IZVRŠNIH TIJELA               | 480.000,00           | 275.409,16                | 57,38          |
|                         | A100101 Redovna djelatnost                                      | 335.500,00           | 188.571,52                | 56,21          |
|                         | Funkcijska klasifikacija 0111 Izvršna i zakonodavna tijela      | 335.500,00           | 188.571,52                | 56,21          |
|                         | IZVOR 01 OPĆI PRIHODI I PRIMICI                                 | 335.500,00           | 188.571,52                | 56,21          |
|                         | 3 Rashodi poslovanja  | 335.500,00           | 188.571,52                | 56,21          |
|                         | 32 Materijalni rashodi  | 335.500,00           | 145.571,42                | 43,39          |
|                         | 323 Rashodi za usluge   | 155.500,00           | 75.659,32                 | 48,66          |
|                         | 323310 Elektronski mediji                                       | 15.000,00            | 5.910,00                  | 39,40          |
|                         | 323390 Ostale usluge promidžbe i informiranja                   | 15.000,00            | 17.684,00                 | 117,89         |
|                         | 323720 Ugovori o djelu  | 30.500,00            | 31.357,19                 | 102,81         |
|                         | 323730 Usluge odvjetnika i pravnog savjetovanja                 | 30.000,00            | 15.000,00                 | 50,00          |
|                         | 323750 Geodetsko-katastarske usluge                             | 10.000,00            | 0,00                      | 0,00           |
|                         | 323760 Usluge vještačenja                                       | 20.000,00            | 0,00                      | 0,00           |
|                         | 323790 Ostale intelektualne usluge                              | 20.000,00            | 0,00                      | 0,00           |
|                         | 323910 Grafičke i tiskarske usluge (općinski list..)            | 15.000,00            | 5.708,13                  | 38,05          |
|                         | 329 Ostali nespomenuti rashodi poslovanja                       | 180.000,00           | 69.912,10                 | 38,84          |
|                         | 329110 Naknade za rad članovima pred. i izvršnih tijela - neto  | 70.000,00            | 46.060,67                 | 65,80          |
|                         | Naknade za rad članovima pred. i izvršnih tijela - por. + dopr. |                      |                           |                |
|                         | 329111 2329111  | 40.000,00            | 0,00                      | 0,00           |
|                         | 329310 Reprezentacija   | 5.000,00             | 10.400,73                 | 208,01         |
|                         | 329410 Tuzemne članarine  | 15.000,00            | 5.887,40                  | 39,25          |
|                         | 329910 Rashodi protokola  | 30.000,00            | 2.207,00                  | 7,36           |
|                         | 329990 Ostali nespomenuti rashodi poslovanja                    | 20.000,00            | 5.356,30                  | 26,78          |
|                         | 34 Financijski rashodi  | 0,00                 | 43.000,10                 | 0,00           |
|                         | 343 Ostali financijski rashodi                                  | 0,00                 | 43.000,10                 | 0,00           |
|                         | 34349 Ostali nespomenuti financijski rashodi                    | 0,00                 | 43.000,10                 | 0,00           |
|                         | A100102 Rad političkih stranaka                                 | 14.500,00            | 0,00                      | 0,00           |
|                         | Funkcijska klasifikacija: 0111 - Izvršna i zakonodavna tijela   | 14.500,00            | 0,00                      | 0,00           |
|                         | IZVOR 01 OPĆI PRIHODI I PRIMICI                                 | 14.500,00            | 0,00                      | 0,00           |
|                         | 3 Rashodi poslovanja  | 14.500,00            | 0,00                      | 0,00           |
|                         | 38 Ostali rashodi   | 14.500,00            | 0,00                      | 0,00           |
|                         | 381140 Tekuće donacije političkim strankama                     | 14.500,00            | 0,00                      | 0,00           |
|                         | A100103 Lokalni izbori  | 130.000,00           | 86.837,64                 | 66,80          |
|                         | Funkcijska klasifikacija: 0111 - Izvršna i zakonodavna tijela   | 130.000,00           | 86.837,64                 | 66,80          |
|                         | IZVOR 01 OPĆI PRIHODI I PRIMICI                                 | 65.000,00            | 43.109,06                 | 66,32          |



|  |               |              |        |
|--|---------------|--------------|--------|
| 3 Rashodi poslovanja   | 65.000,00     | 43.109,06    | 66,32  |
| 32 Materijalni rashodi   | 65.000,00     | 43.109,06    | 66,32  |
| 329120 Naknade za rad članovima povjerenstava                              | 65.000,00     | 43.109,06    | 66,32  |
| IZVOR FINANCIRANJA 05 POMOĆI   | 65.000,00     | 43.728,58    | 67,27  |
| 3 Rashodi poslovanja   | 65.000,00     | 43.728,58    | 67,27  |
| 32 Materijalni rashodi   | 65.000,00     | 43.728,58    | 67,27  |
| 329120 Naknade za rad članovima povjerenstava                              | 65.000,00     | 43.728,58    | 67,27  |
| RAZDJEL 002 JEDINSTVENI UPRAVNI ODJEL                                      | 14.940.750,00 | 3.399.022,63 | 22,75  |
| GLAVA 00201 - Jedinstveni upravni odjel                                    | 14.940.750,00 | 3.399.022,63 | 22,75  |
| PROGRAM 1002 Redovna djelatnost  | 1.105.000,00  | 596.615,49   | 53,99  |
| A100201 Redovna djelatnost   | 1.047.000,00  | 596.615,49   | 56,98  |
| Funkcijska klasifikacija: 0112 - Financijski i fiskalni poslovi            | 1.047.000,00  | 596.615,49   | 56,98  |
| IZVOR 01 OPĆI PRIHODI I PRIMICI  | 1.047.000,00  | 563.633,25   | 53,83  |
| 3 Rashodi poslovanja   | 1.027.000,00  | 537.554,25   | 52,34  |
| 31 Rashodi za zaposlene  | 636.000,00    | 339.544,96   | 53,39  |
| 311 Plaće (bruto)  | 520.000,00    | 293.967,96   | 56,53  |
| 31111 Plaće  | 520.000,00    | 293.967,96   | 56,53  |
| 312 Ostali rashodi za zaposlene  | 26.000,00     | 1.300,00     | 5,00   |
| 31215 Naknada za bolest, invalidnost i smrtni slučaj                       | 5.000,00      | 0,00         | 0,00   |
| 31216 Regres za godišnji odmor   | 14.000,00     | 0,00         | 0,00   |
| 31219 Ostali navedeni rashodi  | 7.000,00      | 1.300,00     | 18,57  |
| 313 Doprinosi na plaće   | 90.000,00     | 44.277,00    | 49,20  |
| 31321 Doprinos za obvezno zdravstveno osiguranje                           | 90.000,00     | 44.277,00    | 49,20  |
| 32 Materijalni rashodi   | 376.000,00    | 192.100,03   | 51,09  |
| 321 Naknade troškova zaposlenima   | 75.000,00     | 27.946,14    | 37,26  |
| 32111 Dnevnice za službena putovanja                                       | 3.000,00      | 800,00       | 26,67  |
| 32115 Naknade za prijevoz na službenom putu u zemlji                       | 3.000,00      | 408,40       | 13,61  |
| 32121 Naknade za prijevoz na posao i s posla                               | 35.000,00     | 17.895,74    | 51,13  |
| 32131 Seminari, savjetovanja i simpoziji                                   | 10.000,00     | 3.400,00     | 34,00  |
| 32141 Naknada za korištenje privatnog automobila u službene svrhe          | 24.000,00     | 5.442,00     | 22,68  |
| 322 Rashodi za materijal i energiju  | 88.000,00     | 58.322,31    | 66,28  |
| 32211 Uredski materijal  | 12.000,00     | 9.197,42     | 76,65  |
| 32212 Literatura   | 3.000,00      | 60,00        | 2,00   |
| 32214 Materijal i sredstva za čišćenje                                     | 5.000,00      | 434,86       | 8,70   |
| 32216 Materijal za higijenske potrebe i njegu                              | 10.000,00     | 0,00         | 0,00   |
| 32231 Električna energija  | 13.000,00     | 14.209,69    | 109,31 |
| 32233 Plin   | 40.000,00     | 24.058,29    | 60,15  |
| 32251 Sitni inventar   | 0,00          | 10.362,05    | 0,00   |
| 32271 Službena, radna i zaštitna odjeća i obuća                            | 5.000,00      | 0,00         | 0,00   |
| 323 Rashodi za usluge  | 179.000,00    | 83.480,28    | 46,64  |
| 32311 Usluge telefona  | 18.000,00     | 6.891,52     | 38,29  |
| 32313 Poštarina  | 18.000,00     | 4.488,16     | 24,93  |
| 32321 Usluge tekućeg i investicijskog održavanja građevinskih objekata     | 0,00          | 13.990,40    | 0,00   |
| 32322 Usluge tekućeg i investicijskog održavanja postrojenja i opreme      | 10.000,00     | 18.552,90    | 185,53 |
| 32341 Opskrba vodom  | 17.000,00     | 3.379,47     | 19,88  |
| 32344 Ekološke usluge - odvoz smeća  | 1.000,00      | 432,79       | 43,28  |
| 323444 Dimnjačarske usluge   | 4.000,00      | 746,24       | 18,66  |
| 32389 Ostale računalne usluge  | 60.000,00     | 21.373,75    | 35,62  |
| 32395 Usluge čišćenja, pranja i slično                                     | 1.000,00      | 0,00         | 0,00   |
| 32399 Ostale nespomenute usluge - naknada ministarstvu                     | 50.000,00     | 13.625,05    | 27,25  |
| 329 Ostali nespomenuti rashodi poslovanja                                  | 34.000,00     | 22.351,30    | 65,74  |
| 32951 Upravne i administrativne pristojbe                                  | 2.000,00      | 0,00         | 0,00   |
| 32952 Sudske pristojbe   | 5.000,00      | 3.500,00     | 70,00  |
| 32953 Javnobilježničke pristojbe   | 5.000,00      | 15.307,50    | 306,15 |
| 32959 Ostale pristojbe i naknade   | 12.000,00     | 3.543,80     | 29,53  |
| 329991 Ostali nespomenuti rashodi poslovanja (maske, dezinficijensi i sl.) | 10.000,00     | 0,00         | 0,00   |
| 34 Financijski rashodi   | 15.000,00     | 5.909,26     | 39,40  |
| 343 Ostali financijski rashodi   | 15.000,00     | 5.909,26     | 39,40  |
| 34311 Usluge banaka  | 12.000,00     | 4.968,80     | 41,41  |
| 34312 Usluge platnog prometa   | 3.000,00      | 940,46       | 31,35  |
| 36 Pomoći dane u inozemstvo i unutar općeg proračuna                       | 0,00          | 11.652,00    | 0,00   |
| 363 Pomoći unutar općeg proračuna  | 0,00          | 11.652,00    | 0,00   |
| 36318 Tekuće pomoći ostalim izvanproračunskim korisnicima                  | 0,00          | 11.652,00    | 0,00   |
| 4 Rashodi za nabavu nefinancijske imovine                                  | 20.000,00     | 26.079,00    | 130,40 |
| 42 Rashodi za nabavu proizvedene dugotrajne imovine                        | 20.000,00     | 26.079,00    | 130,40 |
| 422 Postrojenja i oprema   | 20.000,00     | 26.079,00    | 130,40 |
| 42219 Ostala uredska oprema  | 10.000,00     | 5.695,00     | 56,95  |
| 42273 Oprema   | 10.000,00     | 20.384,00    | 203,84 |
| A100202 Program javnih radova  | 58.000,00     | 11.893,20    | 20,51  |
| Funkcijska klasifikacija: 0112 - Financijski i fiskalni poslovi            | 58.000,00     | 11.893,20    | 20,51  |
| IZVOR FINANCIRANJA 05 POMOĆI   | 58.000,00     | 11.893,20    | 20,51  |
| 3 Rashodi poslovanja   | 58.000,00     | 11.893,20    | 20,51  |
| 31 Rashodi za zaposlene  | 58.000,00     | 11.893,20    | 20,51  |
| 31111 Plaće  | 50.000,00     | 9.911,00     | 19,82  |
| 31321 Doprinosi na plaće   | 8.000,00      | 1.982,20     | 24,78  |

|  |              |            |       |
|--|--------------|------------|-------|
| PROGRAM 1003 UPRAVLJANJE IMOVINOM  | 280.000,00   | 0,00       | 0,00  |
| K100301 Izrada projekta za zgradu Općine   | 50.000,00    | 0,00       | 0,00  |
| Funkcijska klasifikacija: 0660 Rashodi vezani uz stanovanje i kom. pogod. koji nisu drugdje svrstani | 50.000,00    | 0,00       | 0,00  |
| IZVOR 01 OPĆI PRIHODI I PRIMICI  | 50.000,00    | 0,00       | 0,00  |
| 4 Rashodi za nabavu nefinancijske imovine  | 50.000,00    | 0,00       | 0,00  |
| 42 Rashodi za nabavu proizvedene dugotrajne imovine  | 50.000,00    | 0,00       | 0,00  |
| 42641 Ostala nematerijalna proizvedena imovina   | 24264        | 50.000,00  | 0,00  |
| A100301 Uređenje hodnika i sanitarnog čvora u društ. domu u Peterancu                                | 50.000,00    | 0,00       | 0,00  |
| Funkcijska klasifikacija: 0660 Rashodi vezani uz stanovanje i kom. pogod. koji nisu drugdje svrstani | 50.000,00    | 0,00       | 0,00  |
| IZVOR 01 OPĆI PRIHODI I PRIMICI  | 50.000,00    | 0,00       | 0,00  |
| 3 Rashodi poslovanja   | 50.000,00    | 0,00       | 0,00  |
| 32 Materijalni rashodi   | 50.000,00    | 0,00       | 0,00  |
| 3232100 Usluge tekućeg i investicijskog održavanja građevinskih objekata                             | 50.000,00    | 0,00       | 0,00  |
| A100302 Zamjena stolarije u društvenom domu u Sigecu   | 50.000,00    | 0,00       | 0,00  |
| Funkcijska klasifikacija: 0660 Rashodi vezani uz stanovanje i kom. pogod. koji nisu drugdje svrstani | 50.000,00    | 0,00       | 0,00  |
| IZVOR 01 OPĆI PRIHODI I PRIMICI  | 50.000,00    | 0,00       | 0,00  |
| 3 Rashodi poslovanja   | 50.000,00    | 0,00       | 0,00  |
| 32 Materijalni rashodi   | 50.000,00    | 0,00       | 0,00  |
| 3232101 Usluge tek. i invest. održavanja građ. objekata - dom Sigetec                                | 50.000,00    | 0,00       | 0,00  |
| A100303 Nadstrešnica na društvenom domu u Komatnici  | 30.000,00    | 0,00       | 0,00  |
| Funkcijska klasifikacija: 0660 Rashodi vezani uz stanovanje i kom. pogod. koji nisu drugdje svrstani | 30.000,00    | 0,00       | 0,00  |
| IZVOR 01 OPĆI PRIHODI I PRIMICI  | 30.000,00    | 0,00       | 0,00  |
| 3 Rashodi poslovanja   | 30.000,00    | 0,00       | 0,00  |
| 32 Materijalni rashodi   | 30.000,00    | 0,00       | 0,00  |
| 3232102 Usluge tek. i invest. održavanja građ. objekata - dom Komatnica                              | 30.000,00    | 0,00       | 0,00  |
| K100302 Projektna dokumentacija  | 100.000,00   | 0,00       | 0,00  |
| Funkcijska klasifikacija: 0620 Razvoj zajednice  | 100.000,00   | 0,00       | 0,00  |
| IZVOR 01 OPĆI PRIHODI I PRIMICI  | 100.000,00   | 0,00       | 0,00  |
| 4 Rashodi za nabavu nefinancijske imovine  | 100.000,00   | 0,00       | 0,00  |
| 42 Rashodi za nabavu proizvedene dugotrajne imovine  | 100.000,00   | 0,00       | 0,00  |
| 42641 Ostala nematerijalna proizvedena imovina   | 24264        | 100.000,00 | 0,00  |
| PROGRAM 1004 IZGRADNJA KOMUNALNE INFRASTRUKTURE  | 3.705.750,00 | 876.561,77 | 23,65 |
| K100401 Asfaltiranje nerazvrstanih cesta - Sigetec   | 200.000,00   | 0,00       | 0,00  |
| Funkcijska klasifikacija: 0610 Razvoj stanovanja   | 200.000,00   | 0,00       | 0,00  |
| IZVOR 01 OPĆI PRIHODI I PRIMICI  | 0,00         | 0,00       | 0,00  |
| 4 Rashodi za nabavu nefinancijske imovine  | 0,00         | 0,00       | 0,00  |
| 42 Rashodi za nabavu proizvedene dugotrajne imovine  | 0,00         | 0,00       | 0,00  |
| 421 Građevinski objekti  | 0,00         | 0,00       | 0,00  |
| 421394 Ostali slični prometni objekti  | 0,00         | 0,00       | 0,00  |
| IZVOR 05 POMOĆI  | 200.000,00   | 0,00       | 0,00  |
| 4 Rashodi za nabavu nefinancijske imovine  | 200.000,00   | 0,00       | 0,00  |
| 42 Rashodi za nabavu proizvedene dugotrajne imovine  | 200.000,00   | 0,00       | 0,00  |
| 421 Građevinski objekti  | 200.000,00   | 0,00       | 0,00  |
| 421394 Ostali slični prometni objekti  | 200.000,00   | 0,00       | 0,00  |
| K100402 Izgradnja ograde na groblju u Sigecu   | 250.000,00   | 0,00       | 0,00  |
| Funkcijska klasifikacija: 0610 Razvoj stanovanja   | 250.000,00   | 0,00       | 0,00  |
| IZVOR 01 OPĆI PRIHODI I PRIMICI  | 250.000,00   | 0,00       | 0,00  |
| 4 Rashodi za nabavu nefinancijske imovine  | 250.000,00   | 0,00       | 0,00  |
| 42 Rashodi za nabavu proizvedene dugotrajne imovine  | 250.000,00   | 0,00       | 0,00  |
| 421490 Ostali nespomenuti građevinski objekti - ograda groblje Sigetec                               | 250.000,00   | 0,00       | 0,00  |
| K100403 Izgradnja biciklističko-pješačke staze Peteranec - Koprivnica                                | 750.000,00   | 614.440,88 | 81,93 |
| Funkcijska klasifikacija: 0610 Razvoj stanovanja   | 750.000,00   | 614.440,88 | 81,93 |
| IZVOR 01 OPĆI PRIHODI I PRIMICI  | 750.000,00   | 614.440,88 | 81,93 |
| 4 Rashodi za nabavu nefinancijske imovine  | 750.000,00   | 614.440,88 | 81,93 |
| 42 Rashodi za nabavu proizvedene dugotrajne imovine  | 750.000,00   | 614.440,88 | 81,93 |
| 421390 Ostali slični prometni objekti  | 750.000,00   | 614.440,88 | 81,93 |
| K100404 Izgradnja pješačke staze - zapad   | 250.000,00   | 216.995,89 | 86,80 |
| Funkcijska klasifikacija: 0610 Razvoj stanovanja   | 250.000,00   | 216.995,89 | 86,80 |
| IZVOR 01 OPĆI PRIHODI I PRIMICI  | 250.000,00   | 216.995,89 | 86,80 |
| 4 Rashodi za nabavu nefinancijske imovine  | 250.000,00   | 216.995,89 | 86,80 |
| 42 Rashodi za nabavu proizvedene dugotrajne imovine  | 250.000,00   | 216.995,89 | 86,80 |
| 421391 Ostali slični prometni objekti - PS zapad   | 250.000,00   | 216.995,89 | 86,80 |

|  |              |           |        |
|--|--------------|-----------|--------|
| K100405 Izgradnja pješačke staze u Peterancu (do groblja)  | 1.600.000,00 | 1.000,00  | 0,06   |
| Funkcijska klasifikacija: 0610 Razvoj stanovanja   | 1.600.000,00 | 1.000,00  | 0,06   |
| IZVOR 01 OPĆI PRIHODI I PRIMICI  | 200.000,00   | 1.000,00  | 0,50   |
| 4 Rashodi za nabavu nefinancijske imovine  | 200.000,00   | 1.000,00  | 0,50   |
| 42 Rashodi za nabavu proizvedene dugotrajne imovine  | 200.000,00   | 1.000,00  | 0,50   |
| 421392 Ostali slični prometni objekti  | 200.000,00   | 1.000,00  | 0,50   |
| IZVOR 05 POMOĆI  | 1.400.000,00 | 0,00      | 0,00   |
| 4 Rashodi za nabavu nefinancijske imovine  | 1.400.000,00 | 0,00      | 0,00   |
| 42 Rashodi za nabavu proizvedene dugotrajne imovine  | 1.400.000,00 | 0,00      | 0,00   |
| 421392 Ostali slični prometni objekti  | 1.400.000,00 | 0,00      | 0,00   |
| K100406 Izrada projektne dokument. za izgradnju staza u Sigecu                                       | 70.000,00    | 0,00      | 0,00   |
| Funkcijska klasifikacija: 0610 Razvoj stanovanja   | 70.000,00    | 0,00      | 0,00   |
| IZVOR 01 OPĆI PRIHODI I PRIMICI  | 70.000,00    | 0,00      | 0,00   |
| 4 Rashodi za nabavu nefinancijske imovine  | 70.000,00    | 0,00      | 0,00   |
| 42 Rashodi za nabavu proizvedene dugotrajne imovine  | 70.000,00    | 0,00      | 0,00   |
| 42641 Ostala nematerijalna proizvedena imovina   | 70.000,00    | 0,00      | 0,00   |
| K100407 Izgradnja javne rasvjete - bic.staza Peteranec-Koprivnica                                    | 100.000,00   | 11.000,00 | 11,00  |
| Funkcijska klasifikacija: 0640 - Ulična rasvjeta   | 100.000,00   | 11.000,00 | 11,00  |
| IZVOR 04 PRIHODI ZA POSEBNE NAMJENE  | 100.000,00   | 11.000,00 | 11,00  |
| 4 Rashodi za nabavu nefinancijske imovine  | 100.000,00   | 11.000,00 | 11,00  |
| 42 Rashodi za nabavu proizvedene dugotrajne imovine  | 100.000,00   | 11.000,00 | 11,00  |
| 42147 Javna rasvjeta   | 100.000,00   | 11.000,00 | 11,00  |
| K100408 Izgradnja asfaltiranog igrališta u Peterancu   | 300.000,00   | 14.375,00 | 4,79   |
| Funkcijska klasifikacija: 0620 Razvoj zajednice  | 300.000,00   | 14.375,00 | 4,79   |
| IZVOR 01 OPĆI PRIHODI I PRIMICI  | 100.000,00   | 14.375,00 | 14,38  |
| 4 Rashodi za nabavu nefinancijske imovine  | 100.000,00   | 14.375,00 | 14,38  |
| 42 Rashodi za nabavu proizvedene dugotrajne imovine  | 100.000,00   | 14.375,00 | 14,38  |
| 42145 Ostali nespomenuti građevinski objekti - igralište   | 100.000,00   | 14.375,00 | 14,38  |
| IZVOR 05 POMOĆI  | 200.000,00   | 0,00      | 0,00   |
| 4 Rashodi za nabavu nefinancijske imovine  | 200.000,00   | 0,00      | 0,00   |
| 42 Rashodi za nabavu proizvedene dugotrajne imovine  | 200.000,00   | 0,00      | 0,00   |
| 42145 Ostali nespomenuti građevinski objekti - igralište   | 200.000,00   | 0,00      | 0,00   |
| A100401 Izrada geod. elaborata izvedenog stanja ceste - Ulica F. Galovića                            | 27.000,00    | 0,00      | 0,00   |
| Funkcijska klasifikacija: 0660 Rashodi vezani uz stanovanje i kom. pogod. koji nisu drugdje svrstani | 27.000,00    | 0,00      | 0,00   |
| IZVOR 04 PRIHODI ZA POSEBNE NAMJENE  | 27.000,00    | 0,00      | 0,00   |
| 3 Rashodi poslovanja   | 27.000,00    | 0,00      | 0,00   |
| 32 Materijalni rashodi   | 27.000,00    | 0,00      | 0,00   |
| 32375 Geodetsko-katastarske usluge   | 27.000,00    | 0,00      | 0,00   |
| A100402 Izrada geod. elaborata izvedenog stanja ceste - Ulica k.Tomislava                            | 18.750,00    | 0,00      | 0,00   |
| Funkcijska klasifikacija: 0660 Rashodi vezani uz stanovanje i kom. pogod. koji nisu drugdje svrstani | 18.750,00    | 0,00      | 0,00   |
| IZVOR 04 PRIHODI ZA POSEBNE NAMJENE  | 18.750,00    | 0,00      | 0,00   |
| 3 Rashodi poslovanja   | 18.750,00    | 0,00      | 0,00   |
| 32 Materijalni rashodi   | 18.750,00    | 0,00      | 0,00   |
| 32375 Geodetsko-katastarske usluge   | 18.750,00    | 0,00      | 0,00   |
| A100403 Ažuriranje registra nerazvrstanih cesta na području Općine Peteranec                         | 15.000,00    | 0,00      | 0,00   |
| Funkcijska klasifikacija: 0660 Rashodi vezani uz stanovanje i kom. pogod. koji nisu drugdje svrstani | 15.000,00    | 0,00      | 0,00   |
| IZVOR 04 PRIHODI ZA POSEBNE NAMJENE  | 15.000,00    | 0,00      | 0,00   |
| 3 Rashodi poslovanja   | 15.000,00    | 0,00      | 0,00   |
| 32 Materijalni rashodi   | 15.000,00    | 0,00      | 0,00   |
| 32375 Geodetsko-katastarske usluge   | 15.000,00    | 0,00      | 0,00   |
| A100404 Snimanje i evidencija grobnih mjesta - groblje Peteranec                                     | 18.750,00    | 18.750,00 | 100,00 |
| Funkcijska klasifikacija: 0660 Rashodi vezani uz stanovanje i kom. pogod. koji nisu drugdje svrstani | 18.750,00    | 18.750,00 | 100,00 |
| IZVOR 04 PRIHODI ZA POSEBNE NAMJENE  | 18.750,00    | 18.750,00 | 100,00 |
| 3 Rashodi poslovanja   | 18.750,00    | 18.750,00 | 100,00 |
| 32 Materijalni rashodi   | 18.750,00    | 18.750,00 | 100,00 |
| 32375 Geodetsko-katastarske usluge   | 18.750,00    | 18.750,00 | 100,00 |
| A100405 Snimanje i evidencija grobnih mjesta - groblje Sigetec                                       | 20.000,00    | 0,00      | 0,00   |
| Funkcijska klasifikacija: 0660 Rashodi vezani uz stanovanje i kom. pogod. koji nisu drugdje svrstani | 20.000,00    | 0,00      | 0,00   |
| IZVOR 04 PRIHODI ZA POSEBNE NAMJENE  | 20.000,00    | 0,00      | 0,00   |
| 3 Rashodi poslovanja   | 20.000,00    | 0,00      | 0,00   |
| 32 Materijalni rashodi   | 20.000,00    | 0,00      | 0,00   |
| 32375 Geodetsko-katastarske usluge   | 20.000,00    | 0,00      | 0,00   |

|  |            |            |        |
|--|------------|------------|--------|
| A100406 Izrada geod. elaborata - izmjene granica na groblju Peteranec                                | 6.250,00   | 0,00       | 0,00   |
| Funkcijska klasifikacija: 0660 Rashodi vezani uz stanovanje i kom. pogod. koji nisu drugdje svrstani | 6.250,00   | 0,00       | 0,00   |
| IZVOR 04 PRIHODI ZA POSEBNE NAMJENE  | 6.250,00   | 0,00       | 0,00   |
| 3 Rashodi poslovanja   | 6.250,00   | 0,00       | 0,00   |
| 32 Materijalni rashodi   | 6.250,00   | 0,00       | 0,00   |
| 32375 Geodetsko-katastarske usluge   | 6.250,00   | 0,00       | 0,00   |
| K100409 Izgradnja prometnice od Peteranca do Herešina  | 80.000,00  | 0,00       | 0,00   |
| Funkcijska klasifikacija: 0610 Razvoj stanovanja   | 80.000,00  | 0,00       | 0,00   |
| IZVOR 01 OPĆI PRIHODI I PRIMICI  | 80.000,00  | 0,00       | 0,00   |
| 4 Rashodi za nabavu nefinancijske imovine  | 80.000,00  | 0,00       | 0,00   |
| 42 Rashodi za nabavu proizvedene dugotrajne imovine  | 80.000,00  | 0,00       | 0,00   |
| Ostala nematerijalna proizvedena imovina   |            |            |        |
| 42641 24264  | 80.000,00  | 0,00       | 0,00   |
| PROGRAM 1005 ODRŽAVANJE KOMUNALNE INFRASTRUKTURE   | 782.000,00 | 401.683,84 | 51,37  |
| A100501 Održavanje javne rasvjete  | 130.000,00 | 83.277,01  | 64,06  |
| Funkcijska klasifikacija: 0640 - Ulična rasvjeta   | 130.000,00 | 83.277,01  | 64,06  |
| IZVOR 04 PRIHODI ZA POSEBNE NAMJENE  | 130.000,00 | 83.277,01  | 64,06  |
| 3 Rashodi poslovanja   | 130.000,00 | 83.277,01  | 64,06  |
| 32 Materijalni rashodi   | 130.000,00 | 83.277,01  | 64,06  |
| 322311 Električna energija - javna rasvjeta  | 100.000,00 | 54.283,26  | 54,28  |
| 323294 Ostale usluge tekućeg i investicijskog održavanja   | 30.000,00  | 28.993,75  | 96,65  |
| A100502 Održavanje nerazvrstanih cesta   | 200.000,00 | 204.753,72 | 102,38 |
| Funkcijska klasifikacija: 0610 Razvoj stanovanja   | 200.000,00 | 204.753,72 | 102,38 |
| IZVOR 04 PRIHODI ZA POSEBNE NAMJENE  | 200.000,00 | 204.753,72 | 102,38 |
| 3 Rashodi poslovanja   | 200.000,00 | 204.753,72 | 102,38 |
| 32 Materijalni rashodi   | 200.000,00 | 204.753,72 | 102,38 |
| 323 Rashodi za usluge  | 200.000,00 | 204.753,72 | 102,38 |
| 323291 Ostale usluge tekućeg održavanja nerazvrstanih cesta  | 200.000,00 | 204.753,72 | 102,38 |
| A100503 Održavanje nerazvrstanih cesta - zimska služba   | 75.000,00  | 2.700,00   | 3,60   |
| Funkcijska klasifikacija: 0610 Razvoj stanovanja   | 75.000,00  | 2.700,00   | 3,60   |
| IZVOR 04 PRIHODI ZA POSEBNE NAMJENE  | 75.000,00  | 2.700,00   | 3,60   |
| 3 Rashodi poslovanja   | 75.000,00  | 2.700,00   | 3,60   |
| 32 Materijalni rashodi   | 75.000,00  | 2.700,00   | 3,60   |
| 323 Rashodi za usluge  | 75.000,00  | 2.700,00   | 3,60   |
| 323292 Ostale usluge tekućeg održ. nerazvrstanih cesta - zimska služba                               | 75.000,00  | 2.700,00   | 3,60   |
| A100504 Održavanje građevina javne odvodnje oborinskih voda  | 20.000,00  | 0,00       | 0,00   |
| Funkcijska klasifikacija: 0610 Razvoj stanovanja   | 20.000,00  | 0,00       | 0,00   |
| IZVOR 04 PRIHODI ZA POSEBNE NAMJENE  | 20.000,00  | 0,00       | 0,00   |
| 3 Rashodi poslovanja   | 20.000,00  | 0,00       | 0,00   |
| 32 Materijalni rashodi   | 20.000,00  | 0,00       | 0,00   |
| 323 Rashodi za usluge  | 20.000,00  | 0,00       | 0,00   |
| 323293 Ostale usluge tek.održ. javne odv. oborinskih voda  | 20.000,00  | 0,00       | 0,00   |
| A100505 Održavanje javnih zelenih površina   | 43.000,00  | 14.414,69  | 33,52  |
| Funkcijska klasifikacija: 0610 Razvoj stanovanja   | 43.000,00  | 14.414,69  | 33,52  |
| IZVOR 04 PRIHODI ZA POSEBNE NAMJENE  | 43.000,00  | 14.414,69  | 33,52  |
| 3 Rashodi poslovanja   | 43.000,00  | 14.414,69  | 33,52  |
| 32 Materijalni rashodi   | 43.000,00  | 14.414,69  | 33,52  |
| 322 Rashodi za materijal i energiju  | 38.000,00  | 14.414,69  | 37,93  |
| 32234 Motorni benzin i dizel gorivo  | 5.000,00   | 2.180,39   | 43,61  |
| 32242 Materijal i dijelovi za tekuće i invest. održavanje opreme                                     | 23.000,00  | 3.532,00   | 15,36  |
| 32244 Ostali materijal i dijelovi za tek. i invest.održ. - hortikultura                              | 10.000,00  | 8.702,30   | 87,02  |
| 323 Rashodi za usluge  | 5.000,00   | 0,00       | 0,00   |
| 32322 Usluge tekućeg i investicijskog održavanja opreme  | 5.000,00   | 0,00       | 0,00   |
| A100506 Održavanje čistoće javnih površina   | 15.000,00  | 3.704,22   |        |
| Funkcijska klasifikacija: 0610 Razvoj stanovanja   | 15.000,00  | 3.704,22   | 24,69  |
| IZVOR 04 PRIHODI ZA POSEBNE NAMJENE  | 15.000,00  | 3.704,22   | 24,69  |
| 3 Rashodi poslovanja   | 15.000,00  | 3.704,22   | 24,69  |
| 32 Materijalni rashodi   | 15.000,00  | 3.704,22   | 24,69  |
| 322 Rashodi za materijal i energiju  | 10.000,00  | 3.704,22   | 37,04  |
| 32242 Materijal i dijelovi za tekuće i invest. održavanje opreme                                     | 10.000,00  | 3.704,22   | 37,04  |
| 323 Rashodi za usluge  | 5.000,00   | 0,00       | 0,00   |
| 32322 Usluge tekućeg i investicijskog održavanja opreme  | 5.000,00   | 0,00       | 0,00   |
| A100507 Održavanje zelenih otoka   | 140.000,00 | 41.562,50  | 29,69  |
| Funkcijska klasifikacija: 0510 Gospodarenje otpadom  | 140.000,00 | 41.562,50  | 29,69  |
| IZVOR 04 PRIHODI ZA POSEBNE NAMJENE  | 140.000,00 | 41.562,50  | 29,69  |
| 3 Rashodi poslovanja   | 140.000,00 | 41.562,50  | 29,69  |
| 32 Materijalni rashodi   | 140.000,00 | 41.562,50  | 29,69  |
| 323 Rashodi za usluge  | 140.000,00 | 41.562,50  | 29,69  |
| 323442 Ekološke usluge - odvoz smeća sa zelenih otoka  | 140.000,00 | 41.562,50  | 29,69  |

|  |              |           |        |
|--|--------------|-----------|--------|
| A100508 Čišćenje deponija  | 50.000,00    | 0,00      | 0,00   |
| Funkcijska klasifikacija: 0510 Gospodarenje otpadom                                    | 50.000,00    | 0,00      | 0,00   |
| IZVOR 04 PRIHODI ZA POSEBNE NAMJENE  | 50.000,00    | 0,00      | 0,00   |
| 3 Rashodi poslovanja   | 50.000,00    | 0,00      | 0,00   |
| 32 Materijalni rashodi   | 50.000,00    | 0,00      | 0,00   |
| 323 Rashodi za usluge  | 50.000,00    | 0,00      | 0,00   |
| 323443 Ekološke usluge - čišćenje deponija   | 50.000,00    | 0,00      | 0,00   |
| A100509 Održavanje groblja   | 57.000,00    | 13.472,30 | 23,64  |
| Funkcijska klasifikacija: 0610 Razvoj stanovanja                                       | 57.000,00    | 13.472,30 | 23,64  |
| IZVOR 04 PRIHODI ZA POSEBNE NAMJENE  | 57.000,00    | 13.472,30 | 23,64  |
| 3 Rashodi poslovanja   | 57.000,00    | 13.472,30 | 23,64  |
| 32 Materijalni rashodi   | 57.000,00    | 13.472,30 | 23,64  |
| 322 Rashodi za materijal i energiju  | 20.000,00    | 972,30    | 4,86   |
| 32234 Motorni benzin i dizel gorivo  | 5.000,00     | 972,30    | 19,45  |
| 32242 Materijal i dijelovi za tekuće i invest. održavanje opreme                       | 15.000,00    | 0,00      | 0,00   |
| 323 Rashodi za usluge  | 37.000,00    | 12.500,00 | 33,78  |
| 32322 Usluge tekućeg i investicijskog održavanja opreme                                | 5.000,00     | 0,00      | 0,00   |
| 32344 Ekološke usluge - odvoz smeća s groblja  | 32.000,00    | 12.500,00 | 39,06  |
| A100510 Deratizacija i dezinfekcija  | 40.000,00    | 22.387,50 | 55,97  |
| Funkcijska klasifikacija: 0760 Poslovi i usluge zdravstva koji nisu drugdje svrstani   | 40.000,00    | 22.387,50 | 55,97  |
| IZVOR 04 PRIHODI ZA POSEBNE NAMJENE  | 32.000,00    | 22.387,50 | 69,96  |
| 3 Rashodi poslovanja   | 32.000,00    | 22.387,50 | 69,96  |
| 32 Materijalni rashodi   | 32.000,00    | 22.387,50 | 69,96  |
| 32343 Deratizacija i dezinfekcija  | 32.000,00    | 22.387,50 | 69,96  |
| IZVOR 05 POMOĆI  | 8.000,00     | 0,00      | 0,00   |
| 3 Rashodi poslovanja   | 8.000,00     | 0,00      | 0,00   |
| 32 Materijalni rashodi   | 8.000,00     | 0,00      | 0,00   |
| 32343 Deratizacija i dezinfekcija  | 8.000,00     | 0,00      | 0,00   |
| A100511 Veterinarske usluge  | 10.000,00    | 15.141,90 | 151,42 |
| Funkcijska klasifikacija: 0760 Poslovi i usluge zdravstva koji nisu drugdje svrstani   | 10.000,00    | 15.141,90 | 151,42 |
| IZVOR 04 PRIHODI ZA POSEBNE NAMJENE  | 10.000,00    | 15.141,90 | 151,42 |
| 3 Rashodi poslovanja   | 10.000,00    | 15.141,90 | 151,42 |
| 32 Materijalni rashodi   | 10.000,00    | 15.141,90 | 151,42 |
| 32362 Veterinarske usluge  | 10.000,00    | 15.141,90 | 151,42 |
| A100512 Sufinanciranje mikročipiranja pasa   | 2.000,00     | 270,00    | 13,50  |
| Funkcijska klasifikacija: 1090 Aktivnosti socijalne zaštite koje nisu drugdje svrstane | 2.000,00     | 270,00    | 13,50  |
| IZVOR 04 PRIHODI ZA POSEBNE NAMJENE  | 2.000,00     | 270,00    | 13,50  |
| 3 Rashodi poslovanja   | 2.000,00     | 270,00    | 13,50  |
| 37 Ostali rashodi  | 2.000,00     | 270,00    | 13,50  |
| Ostale naknade građanima i kućanstvima iz proračuna                                    | 2.000,00     | 270,00    | 13,50  |
| 372191 na  | 2.000,00     | 270,00    | 13,50  |
| PROGRAM 1006 RAZVOJ SUSTAVA VODOOPSKRBE I ODVODNJE                                     | 1.050.000,00 | 12.892,01 | 1,23   |
| K100601 Projekt aglomeracije - kanalizacija Sigetec                                    | 1.000.000,00 | 0,00      | 0,00   |
| Funkcijska klasifikacija: 0520 Gospodarenje otpadnim vodama                            | 1.000.000,00 | 0,00      | 0,00   |
| IZVOR 01 OPĆI PRIHODI I PRIMICI  | 1.000.000,00 | 0,00      | 0,00   |
| 3 Rashodi za nabavu nefinancijske imovine  | 1.000.000,00 | 0,00      | 0,00   |
| 38 Rashodi za nabavu proizvedene dugotrajne imovine                                    | 1.000.000,00 | 0,00      | 0,00   |
| Kapitalne pomoći trgovačkim društvima u javnom sektoru                                 | 1.000.000,00 | 0,00      | 0,00   |
| 38612 sektoru  | 1.000.000,00 | 0,00      | 0,00   |
| A100601 Sufinanciranje vodovodne mreže u Starogradskoj ulici u Sigecu                  | 50.000,00    | 12.892,01 | 25,78  |
| Funkcijska klasifikacija: 0630 Opskrba vodom   | 50.000,00    | 12.892,01 | 25,78  |
| IZVOR 01 OPĆI PRIHODI I PRIMICI  | 50.000,00    | 12.892,01 | 25,78  |
| 3 Rashodi poslovanja   | 50.000,00    | 12.892,01 | 25,78  |
| 38 Kapitalne pomoći  | 50.000,00    | 12.892,01 | 25,78  |
| Kapitalne pomoći trgovačkim društvima u javnom sektoru                                 | 50.000,00    | 12.892,01 | 25,78  |
| 38612 sektoru 23861  | 50.000,00    | 12.892,01 | 25,78  |
| PROGRAM 1007 GOSPODARENJE OTPADOM I ZAŠTITA OKOLIŠA                                    | 4.098.500,00 | 0,00      | 0,00   |
| K100701 Sanacija odlagališta Klepa   | 4.000.000,00 | 0,00      | 0,00   |
| Funkcijska klasifikacija: 0510 Gospodarenje otpadom                                    | 4.000.000,00 | 0,00      | 0,00   |
| IZVOR 01 OPĆI PRIHODI I PRIMICI  | 200.000,00   | 0,00      | 0,00   |
| 4 Rashodi za nabavu nefinancijske imovine  | 200.000,00   | 0,00      | 0,00   |
| 42 Rashodi za nabavu proizvedene dugotrajne imovine                                    | 200.000,00   | 0,00      | 0,00   |
| 421491 Ostali nespomenuti građevinski objekti  | 200.000,00   | 0,00      | 0,00   |



|  |              |            |       |
|--|--------------|------------|-------|
| IZVOR 05 POMOĆI  | 3.800.000,00 | 0,00       | 0,00  |
| 4 Rashodi za nabavu nefinancijske imovine  | 3.800.000,00 | 0,00       | 0,00  |
| 42 Rashodi za nabavu proizvedene dugotrajne imovine  | 3.800.000,00 | 0,00       | 0,00  |
| 421491 Ostali nespomenuti građevinski objekti  | 3.800.000,00 | 0,00       | 0,00  |
| K100702 Izrada projektne dokumentacije za sanaciju odlagališta Klepa                                   | 98.500,00    | 0,00       | 0,00  |
| Funkcijska klasifikacija: 0510 Gospodarenje otpadom  | 98.500,00    | 0,00       | 0,00  |
| IZVOR 01 OPĆI PRIHODI I PRIMICI  | 98.500,00    | 0,00       | 0,00  |
| 4 Rashodi za nabavu nefinancijske imovine  | 98.500,00    | 0,00       | 0,00  |
| 42 Rashodi za nabavu proizvedene dugotrajne imovine  | 98.500,00    | 0,00       | 0,00  |
| Ostala nematerijalna proizvedena imovina   |              |            |       |
| 42641 24264  | 98.500,00    | 0,00       | 0,00  |
| PROGRAM 1008 JAVNE POTREBE U PROTUPO-<br>ŽARNOJ I CIVILNOJ ZAŠTITI                                     | 307.000,00   | 158.000,00 | 51,47 |
| A100801 Redovna djelatnost DVD-a i VZO-a   | 300.000,00   | 158.000,00 | 52,67 |
| Funkcijska klasifikacija: 0320 Usluge protupožarne<br>zaštite  | 300.000,00   | 158.000,00 | 52,67 |
| IZVOR 01 OPĆI PRIHODI I PRIMICI  | 300.000,00   | 158.000,00 | 52,67 |
| 3 Rashodi poslovanja   | 300.000,00   | 158.000,00 | 52,67 |
| 38 Ostali rashodi  | 300.000,00   | 158.000,00 | 52,67 |
| 381142 Tekuće donacije udrugama - DVD  | 298.000,00   | 158.000,00 | 53,02 |
| 381142 Tekuće donacije udrugama - VZO  | 2.000,00     | 0,00       | 0,00  |
| A100802 Civilna zaštita  | 2.000,00     | 0,00       | 0,00  |
| Funkcijska klasifikacija: 0220 Civilna obrana  | 2.000,00     | 0,00       | 0,00  |
| IZVOR 01 OPĆI PRIHODI I PRIMICI  | 2.000,00     | 0,00       | 0,00  |
| 3 Rashodi poslovanja   | 2.000,00     | 0,00       | 0,00  |
| 32 Materijalni rashodi   | 2.000,00     | 0,00       | 0,00  |
| 381144 Tekuće donacije udrugama - Stožer civilne zaštite Općine Peteranec                              | 2.000,00     | 0,00       | 0,00  |
| A100803 HGSS Stanica Koprivnica  | 5.000,00     | 0,00       | 0,00  |
| Funkcijska klasifikacija: 0220 Civilna obrana  | 5.000,00     | 0,00       | 0,00  |
| IZVOR 01 OPĆI PRIHODI I PRIMICI  | 5.000,00     | 0,00       | 0,00  |
| 3 Rashodi poslovanja   | 5.000,00     | 0,00       | 0,00  |
| 38 Ostali rashodi  | 5.000,00     | 0,00       | 0,00  |
| 381143 Tekuće donacije udrugama - HGSS   | 5.000,00     | 0,00       | 0,00  |
| PROGRAM 1009 JAVNE POTREBE U SPORTU  | 602.000,00   | 417.311,25 | 69,32 |
| A100901 Redovna djelatnost sportskih klubova i druš-   | 242.000,00   | 91.500,00  | 37,81 |
| Funkcijska klasifikacija: 0810 Službe rekreacije i spor-   | 242.000,00   | 91.500,00  | 37,81 |
| IZVOR 01 OPĆI PRIHODI I PRIMICI  | 242.000,00   | 91.500,00  | 37,81 |
| 3 Rashodi poslovanja   | 242.000,00   | 91.500,00  | 37,81 |
| 38 Ostali rashodi  | 242.000,00   | 91.500,00  | 37,81 |
| 38115 Tekuće donacije sportskim društvima  | 242.000,00   | 91.500,00  | 37,81 |
| K100901 Kapitalna donacija sportskim udrugama  | 360.000,00   | 325.811,25 | 90,50 |
| Funkcijska klasifikacija: 0810 Službe rekreacije i spor-   | 360.000,00   | 325.811,25 | 90,50 |
| IZVOR 01 OPĆI PRIHODI I PRIMICI  | 360.000,00   | 325.811,25 | 90,50 |
| 3 Rashodi poslovanja   | 360.000,00   | 325.811,25 | 90,50 |
| 38 Ostali rashodi  | 360.000,00   | 325.811,25 | 90,50 |
| 38215 Kapitalne donacije sportskim društvima   | 360.000,00   | 325.811,25 | 90,50 |
| PROGRAM 1010 JAVNE POTREBE U KULTURI I<br>RAZVOJ CIVILNOG DRUŠTVA                                      | 113.500,00   | 30.950,00  | 27,27 |
| A101001 Redovna djelatnost udruga i društava u   | 81.500,00    | 13.500,00  | 16,56 |
| Funkcijska klasifikacija: 0820 Službe kulture  | 81.500,00    | 13.500,00  | 16,56 |
| IZVOR 01 OPĆI PRIHODI I PRIMICI  | 81.500,00    | 13.500,00  | 16,56 |
| 3 Rashodi poslovanja   | 81.500,00    | 13.500,00  | 16,56 |
| 38 Ostali rashodi  | 81.500,00    | 13.500,00  | 16,56 |
| 381141 Tekuće donacije udrugama  | 81.500,00    | 13.500,00  | 16,56 |
| A101002 Redovna djelatnost udruga i ostalih organizacija civilnog društva                              | 32.000,00    | 17.450,00  | 54,53 |
| Funkcijska klasifikacija: 0860 Rashodi za rekreaciju,<br>kulturu i religiju koji nisu drugdje svrstani | 32.000,00    | 17.450,00  | 54,53 |
| IZVOR 01 OPĆI PRIHODI I PRIMICI  | 32.000,00    | 17.450,00  | 54,53 |
| 3 Rashodi poslovanja   | 32.000,00    | 17.450,00  | 54,53 |
| 38 Ostali rashodi  | 32.000,00    | 17.450,00  | 54,53 |
| 3811411 Tekuće donacije udrugama   | 32.000,00    | 17.450,00  | 54,53 |
| PROGRAM 1011 JAVNE POTREBE SUFINANCIRA-<br>NJA VJERSKIH ZAJEDNICA                                      | 200.000,00   | 148.401,35 | 74,20 |
| A101101 Kapitalne donacije vjerskim zajednicama  | 200.000,00   | 148.401,35 | 74,20 |
| Funkcijska klasifikacija: 0840 Religijske i druge službe<br>zajednice                                  | 200.000,00   | 148.401,35 | 74,20 |

|  |            |            |       |
|--|------------|------------|-------|
| IZVOR 01 OPĆI PRIHODI I PRIMICI  | 200.000,00 | 148.401,35 | 74,20 |
| 3 Rashodi poslovanja   | 200.000,00 | 148.401,35 | 74,20 |
| 38 Ostali rashodi  | 200.000,00 | 148.401,35 | 74,20 |
| 38212 Kapitalne donacije vjerskim zajednicama  | 200.000,00 | 148.401,35 | 74,20 |
| PROGRAM 1012 SOCIJALNA SKRB  | 516.000,00 | 41.448,63  | 8,03  |
| A101201 Tekuće donacije Crvenom križu  | 33.000,00  | 16.420,82  | 49,76 |
| Funkcijska klasifikacija: 1090 Aktivnosti socijalne zaštite koje nisu drugdje svrstane | 33.000,00  | 16.420,82  | 49,76 |
| IZVOR 01 OPĆI PRIHODI I PRIMICI  | 33.000,00  | 16.420,82  | 49,76 |
| 3 Rashodi poslovanja   | 33.000,00  | 16.420,82  | 49,76 |
| 38 Ostali rashodi  | 33.000,00  | 16.420,82  | 49,76 |
| 38118 Tekuće donacije humanitarnim organizacijama                                      | 33.000,00  | 16.420,82  | 49,76 |
| A101202 Financiranje troškova gerontodomaćice - Klub Mariška                           | 33.000,00  | 16.275,40  | 49,32 |
| Funkcijska klasifikacija: 1020 Starost   | 33.000,00  | 16.275,40  | 49,32 |
| IZVOR 01 OPĆI PRIHODI I PRIMICI  | 33.000,00  | 16.275,40  | 49,32 |
| 3 Rashodi poslovanja   | 33.000,00  | 16.275,40  | 49,32 |
| 37 Naknade građanima i kućanstvima na temelju osig. i druge naknade                    | 33.000,00  | 16.275,40  | 49,32 |
| 372133 Pomoć osobama s invaliditetom   | 33.000,00  | 16.275,40  | 49,32 |
| A101203 Projekt "Zaposli pa pomози"  | 315.000,00 | 0,00       | 0,00  |
| Funkcijska klasifikacija: 1020 Starost   | 315.000,00 | 0,00       | 0,00  |
| IZVOR 05 POMOĆI  | 315.000,00 | 0,00       | 0,00  |
| 3 Rashodi poslovanja   | 315.000,00 | 0,00       | 0,00  |
| 31 Rashodi za zaposlene  | 315.000,00 | 0,00       | 0,00  |
| 31111 Plaće  | 271.000,00 | 0,00       | 0,00  |
| 31321 Doprinosi na plaće   | 44.000,00  | 0,00       | 0,00  |
| A101204 Pomoć za ogrjevno drvo   | 55.000,00  | 0,00       | 0,00  |
| Funkcijska klasifikacija: 1060 Stanovanje  | 55.000,00  | 0,00       | 0,00  |
| IZVOR 05 POMOĆI  | 55.000,00  | 0,00       | 0,00  |
| 3 Rashodi poslovanja   | 55.000,00  | 0,00       | 0,00  |
| 37 Naknade građanima i kućanstvima na temelju osig. i druge naknade                    | 55.000,00  | 0,00       | 0,00  |
| Pomoć obiteljima i kućanstvima - županija ogrjevno drvo                                | 55.000,00  | 0,00       | 0,00  |
| 372121 drvo  | 55.000,00  | 0,00       | 0,00  |
| A101205 Pomoć osobama s invaliditetom  | 10.000,00  | 1.800,00   | 18,00 |
| Funkcijska klasifikacija: 1012 Invaliditet   | 10.000,00  | 1.800,00   | 18,00 |
| IZVOR 01 OPĆI PRIHODI I PRIMICI  | 10.000,00  | 1.800,00   | 18,00 |
| 3 Rashodi poslovanja   | 10.000,00  | 1.800,00   | 18,00 |
| 37 Naknade građanima i kućanstvima na temelju osig. i druge naknade                    | 10.000,00  | 1.800,00   | 18,00 |
| 372131 Pomoć osobama s invaliditetom   | 10.000,00  | 1.800,00   | 18,00 |
| A101206 Ostale naknade građanima i kućanstvima u novcu                                 | 60.000,00  | 0,00       | 0,00  |
| Funkcijska klasifikacija: 1090 Aktivnosti socijalne zaštite koje nisu drugdje svrstane | 60.000,00  | 0,00       | 0,00  |
| IZVOR 01 OPĆI PRIHODI I PRIMICI  | 60.000,00  | 0,00       | 0,00  |
| 3 Rashodi poslovanja   | 60.000,00  | 0,00       | 0,00  |
| 37 Naknade građanima i kućanstvima na temelju osiguranja i druge naknade               | 60.000,00  | 0,00       | 0,00  |
| 372124 Pomoć obiteljima i kućanstvima (stambeno zbrinjavanje i pomoć)                  | 56.000,00  | 0,00       | 0,00  |
| 37219 Ostale naknade iz proračuna u novcu (sufin.troš.odvoza kom.otpada)               | 4.000,00   | 0,00       | 0,00  |
| A101207 Ostale naknade građanima i kućanstvima u naravi                                | 10.000,00  | 6.952,41   | 69,52 |
| Funkcijska klasifikacija: 1060 Stanovanje  | 10.000,00  | 6.952,41   | 69,52 |
| IZVOR 01 OPĆI PRIHODI I PRIMICI  | 10.000,00  | 6.952,41   | 69,52 |
| 3 Rashodi poslovanja   | 10.000,00  | 6.952,41   | 69,52 |
| 37 Naknade građanima i kućanstvima na temelju osiguranja i druge naknade               | 10.000,00  | 6.952,41   | 69,52 |
| 37229 Ostale naknade iz proračuna u naravi   | 10.000,00  | 6.952,41   | 69,52 |
| PROGRAM 1013 UNAPREĐENJE KVALITETE ŽIVOTA STANOVNIKA                                   | 891.000,00 | 209.918,00 | 23,56 |
| A101301 Pomoć za novorođenčad  | 25.000,00  | 12.000,00  | 48,00 |
| Funkcijska klasifikacija: 1040 Obitelj i djeca   | 25.000,00  | 12.000,00  | 48,00 |
| IZVOR 01 OPĆI PRIHODI I PRIMICI  | 25.000,00  | 12.000,00  | 48,00 |
| 3 Rashodi poslovanja   | 25.000,00  | 12.000,00  | 48,00 |
| 37 Naknade građanima i kućanstvima na temelju osiguranja i druge naknade               | 25.000,00  | 12.000,00  | 48,00 |
| 3721211 Ostale naknade iz proračuna u novcu  | 25.000,00  | 12.000,00  | 48,00 |
| A101302 Božićno darivanje djece  | 50.000,00  | 0,00       | 0,00  |
| Funkcijska klasifikacija: 1040 Obitelj i djeca   | 50.000,00  | 0,00       | 0,00  |
| IZVOR 01 OPĆI PRIHODI I PRIMICI  | 50.000,00  | 0,00       | 0,00  |
| 3 Rashodi poslovanja   | 50.000,00  | 0,00       | 0,00  |
| 37 Naknade građanima i kućanstvima na temelju osiguranja i druge naknade               | 50.000,00  | 0,00       | 0,00  |
| 37229 Ostale naknade iz proračuna u naravi - dječji darovi                             | 50.000,00  | 0,00       | 0,00  |

|  |              |            |       |
|--|--------------|------------|-------|
| A101303 Sufinanciranje školske prehrane za osnovnoškolce                               | 180.000,00   | 77.418,00  | 43,01 |
| Funkcijska klasifikacija: 1040 Obitelj i djeca   | 180.000,00   | 77.418,00  | 43,01 |
| IZVOR 01 OPĆI PRIHODI I PRIMICI  | 180.000,00   | 77.418,00  | 43,01 |
| 3 Rashodi poslovanja   | 180.000,00   | 77.418,00  | 43,01 |
| 37 Naknade građanima i kućanstvima na temelju osiguranja i druge naknade               | 180.000,00   | 77.418,00  | 43,01 |
| 37224 Prehrana   | 180.000,00   | 77.418,00  | 43,01 |
| A101304 Sufinanciranje kupnje zbirki zadataka i radnih bilježnica                      | 70.000,00    | 0,00       | 0,00  |
| Funkcijska klasifikacija: 1040 Obitelj i djeca   | 70.000,00    | 0,00       | 0,00  |
| IZVOR 01 OPĆI PRIHODI I PRIMICI  | 70.000,00    | 0,00       | 0,00  |
| 3 Rashodi poslovanja   | 70.000,00    | 0,00       | 0,00  |
| 37 Naknade građanima i kućanstvima na temelju osiguranja i druge naknade               | 70.000,00    | 0,00       | 0,00  |
| 372125 Ostale naknade iz proračuna u novcu   | 70.000,00    | 0,00       | 0,00  |
| A101305 Nabava bilježnica i školskog pribora   | 25.000,00    | 0,00       | 0,00  |
| Funkcijska klasifikacija: 1040 Obitelj i djeca   | 25.000,00    | 0,00       | 0,00  |
| IZVOR 01 OPĆI PRIHODI I PRIMICI  | 25.000,00    | 0,00       | 0,00  |
| 3 Rashodi poslovanja   | 25.000,00    | 0,00       | 0,00  |
| 37 Naknade građanima i kućanstvima na temelju osiguranja i druge naknade               | 25.000,00    | 0,00       | 0,00  |
| 372291 Ostale naknade iz proračuna u naravi  | 25.000,00    | 0,00       | 0,00  |
| A101306 Isplata božićnice srednjoškolcima  | 60.000,00    | 0,00       | 0,00  |
| Funkcijska klasifikacija: 1040 Obitelj i djeca   | 60.000,00    | 0,00       | 0,00  |
| IZVOR 01 OPĆI PRIHODI I PRIMICI  | 60.000,00    | 0,00       | 0,00  |
| 3 Rashodi poslovanja   | 60.000,00    | 0,00       | 0,00  |
| 37 Naknade građanima i kućanstvima na temelju osiguranja i druge naknade               | 60.000,00    | 0,00       | 0,00  |
| Ostale naknade iz proračuna u novcu  | 60.000,00    | 0,00       | 0,00  |
| 372192 2372193   | 60.000,00    | 0,00       | 0,00  |
| A101307 Studentske stipendije  | 75.000,00    | 36.000,00  | 48,00 |
| Funkcijska klasifikacija: 1040 Obitelj i djeca   | 75.000,00    | 36.000,00  | 48,00 |
| IZVOR 01 OPĆI PRIHODI I PRIMICI  | 72.000,00    | 36.000,00  | 50,00 |
| 3 Rashodi poslovanja   | 72.000,00    | 36.000,00  | 50,00 |
| 37 Naknade građanima i kućanstvima na temelju osiguranja i druge naknade               | 72.000,00    | 36.000,00  | 50,00 |
| Stipendije i školarine   | 72.000,00    | 36.000,00  | 50,00 |
| 372150 2372150   | 72.000,00    | 36.000,00  | 50,00 |
| IZVOR 08 NAMJENSKI PRIMICI   | 3.000,00     | 0,00       | 0,00  |
| 3 Rashodi poslovanja   | 3.000,00     | 0,00       | 0,00  |
| 37 Naknade građanima i kućanstvima na temelju osiguranja i druge naknade               | 3.000,00     | 0,00       | 0,00  |
| Stipendije i školarine   | 3.000,00     | 0,00       | 0,00  |
| 372150 2372150   | 3.000,00     | 0,00       | 0,00  |
| A101308 Sufinanciranje rada bibliobusa   | 6.000,00     | 3.000,00   | 50,00 |
| Funkcijska klasifikacija: 1090 Aktivnosti socijalne zaštite koje nisu drugdje svrstane | 6.000,00     | 3.000,00   | 50,00 |
| IZVOR 01 OPĆI PRIHODI I PRIMICI  | 6.000,00     | 3.000,00   | 50,00 |
| 3 Rashodi poslovanja   | 6.000,00     | 3.000,00   | 50,00 |
| 32 Materijalni rashodi   | 6.000,00     | 3.000,00   | 50,00 |
| 323992 Ostale nespomenute usluge   | 6.000,00     | 3.000,00   | 50,00 |
| A101309 Stambeno zbrinjavanje mladih obitelji  | 200.000,00   | 0,00       | 0,00  |
| Funkcijska klasifikacija: 1060 Stanovanje  | 200.000,00   | 0,00       | 0,00  |
| IZVOR 01 OPĆI PRIHODI I PRIMICI  | 200.000,00   | 0,00       | 0,00  |
| 3 Rashodi poslovanja   | 200.000,00   | 0,00       | 0,00  |
| 37 Naknade građanima i kućanstvima na temelju osig. i druge naknade                    | 200.000,00   | 0,00       | 0,00  |
| 372126 Ostale naknade građanima i kućanstvima iz proračuna                             | 200.000,00   | 0,00       | 0,00  |
| A101310 Sufinanciranje rušenja stambenih objekata                                      | 100.000,00   | 10.000,00  | 10,00 |
| Funkcijska klasifikacija: 1060 Stanovanje  | 100.000,00   | 10.000,00  | 10,00 |
| IZVOR 01 OPĆI PRIHODI I PRIMICI  | 100.000,00   | 10.000,00  | 10,00 |
| 3 Rashodi poslovanja   | 100.000,00   | 10.000,00  | 10,00 |
| 37 Naknade građanima i kućanstvima na temelju osiguranja i druge naknade               | 100.000,00   | 10.000,00  | 10,00 |
| 372127 Ostale naknade građanima i kućanstvima iz proračuna                             | 100.000,00   | 10.000,00  | 10,00 |
| A101311 Uskrsnica za umirovljenike   | 100.000,00   | 71.500,00  | 71,50 |
| Funkcijska klasifikacija: 1090 Aktivnosti socijalne zaštite koje nisu dr. svrs.        | 100.000,00   | 71.500,00  | 71,50 |
| IZVOR 01 OPĆI PRIHODI I PRIMICI  | 100.000,00   | 71.500,00  | 71,50 |
| 3 Rashodi poslovanja   | 100.000,00   | 71.500,00  | 71,50 |
| 37 Naknade građanima i kućanstvima na temelju osiguranja i druge naknade               | 100.000,00   | 71.500,00  | 71,50 |
| 37219 Ostale naknade građanima i kućanstvima iz proračuna                              | 100.000,00   | 71.500,00  | 71,50 |
| PROGRAM 1014 PREDŠKOLSKI ODGOJ I OBRAZOVANJE   | 1.250.000,00 | 444.363,76 | 35,55 |
| A101401 Sufinanciranje smještaja djece u dječje vrtiće                                 | 1.050.000,00 | 444.363,76 | 42,32 |
| Funkcijska klasifikacija: 0911 Predškolsko obrazovanje                                 | 1.050.000,00 | 444.363,76 | 42,32 |
| IZVOR 01 OPĆI PRIHODI I PRIMICI  | 1.050.000,00 | 444.363,76 | 42,32 |

|  |              |            |       |
|--|--------------|------------|-------|
| 3 Rashodi poslovanja   | 1.050.000,00 | 444.363,76 | 42,32 |
| 37 Naknade građanima i kućanstvima na temelju osiguranja i druge naknade | 1.050.000,00 | 444.363,76 | 42,32 |
| 372123 Sufinanciranje boravka djece u vrtićima                           | 1.050.000,00 | 444.363,76 | 42,32 |
| K101401 Izgradnja vrtića u Peterancu                                     | 200.000,00   | 0,00       | 0,00  |
| Funkcijska klasifikacija: 0911 Predškolsko obrazovanje                   | 200.000,00   | 0,00       | 0,00  |
| IZVOR 01 OPĆI PRIHODI I PRIMICI  | 0,00         | 0,00       | 0,00  |
| 4 Rashodi za nabavu nefinancijske imovine                                | 0,00         | 0,00       | 0,00  |
| 42 Rashodi za nabavu proizvedene dugotrajne imovine                      | 0,00         | 0,00       | 0,00  |
| 421230 Zgrada vrtića   | 0,00         | 0,00       | 0,00  |
| IZVOR 05 POMOĆI  | 200.000,00   | 0,00       | 0,00  |
| 4 Rashodi za nabavu nefinancijske imovine                                | 200.000,00   | 0,00       | 0,00  |
| 42 Rashodi za nabavu proizvedene dugotrajne imovine                      | 200.000,00   | 0,00       | 0,00  |
| 421230 Zgrada vrtića   | 200.000,00   | 0,00       | 0,00  |
| PROGRAM 1015 RAZVOJ PODUZETNIŠTVA  | 50.000,00    | 49.224,53  | 98,45 |
| A101501 Poticaji za otvaranje obrta i malog poduzetništva                | 50.000,00    | 49.224,53  | 98,45 |
| Funkcijska klasifikacija: 0620 Razvoj zajednice                          | 50.000,00    | 49.224,53  | 98,45 |
| IZVOR 01 OPĆI PRIHODI I PRIMICI  | 50.000,00    | 49.224,53  | 98,45 |
| 3 Rashodi poslovanja   | 50.000,00    | 49.224,53  | 98,45 |
| 35 Naknade građanima i kućanstvima na temelju osiguranja i druge naknade | 50.000,00    | 49.224,53  | 98,45 |
| 35232 Subvencije obrtnicima  | 50.000,00    | 49.224,53  | 98,45 |

### III. IZVJEŠTAJ O ZADUŽIVANJU

#### Članak 9.

#### Članak 5.

Općina Peteranec u 2021. godini nije se zaduživala na domaćem i stranom tržištu novca i kapitala, pa nema niti sastavljenog izvještaja o zaduživanju.

### IV. IZVJEŠTAJ O KORIŠTENJU PRORAČUNSKE ZALIHE

#### Članak 6.

Općina Peteranec u 2021. godini nije imala planirana sredstva niti izvršenja na kontu Proračunske zalihe, pa nema niti sastavljenog izvještaja o korištenju sredstava Proračunske zalihe.

### V. IZVJEŠTAJ O DANIM JAMSTVIMA I IZDACIMA PO JAMSTVIMA

#### Članak 7.

Općina Peteranec u 2021. godini nije davala jamstva niti imala izdatke po jamstvima.

### VI. OBRAZLOŽENJE OSTVARENJA PRIHODA I PRIMITAKA, RASHODA I IZDATAKA

#### Članak 8.

Proračunski prihodi predstavljaju povećanje ekonomskih koristi tijekom izvještajnog razdoblja u obliku priljeva novca. Temeljno se klasificiraju na prihode poslovanja i prihode od prodaje nefinancijske imovine. Dalje se klasificiraju na prihode od poreza, prihode od doprinosa, potpore, prihode od imovine, prihode od upravnih i administrativnih pristojbi i po posebnim propisima i ostale prihode. Prihodi od prodaje nefinancijske imovine klasificiraju se prema vrsti prodane nefinancijske imovine. Prihodi se prikazuju u razdoblju u kojem se nastali uz uvjet da su i naplaćeni u navedenom razdoblju.

Sveukupni prihodi i primici ostvareni su u iznosu od 3.563.897,21 kuna ili 28,47% od Plana i njih čine Prihodi poslovanja u iznosu od 3.558.457,25 kuna ili 28,43% od Plana, i Primici od financijske imovine i zaduživanja u iznosu od 5.439,96 kuna ili 2% od Plana.

Poslovna događanja u Proračunu svrstavamo u skupine prema njihovim srodnim ekonomski obilježjima. Da bismo dobili kvalitetne informacije, rashode i izdatke klasificiramo po glavnim obilježjima u više skupina. Rashodi predstavljaju smanjenje ekonomske kroisti u obliku smanjenja imovine ili povećanja obveza i izvršavaju se sukladno ostvarenim prihodima. Razvrstavaju se prema programima. Prema zakonskoj regulativi, rashodi se temeljno klasificiraju na rashode poslovanja i rashode za nabavu nefinancijske imovine, te izdatke za financijsku imovinu i otplate zajmova.

Rashodi poslovanja klasificiraju se na rashode za zaposlene, materijalne rashode, financijske rashode, subvencije, pomoći, naknade, donacije i ostale rashode. Rashodi za nabavu nefinancijske imovine klasificiraju se po vrstama nabavljene nefinancijske imovine. Primici ilzdaci za financijsku imovinu i otplate zajmova čini udio Općine Peteranec u trgovačkom društvu te otplate danih studentskih kredita.

Sveukupni rashodi i izdaci ostvareni su u iznosu od 3.674.431,79 kuna ili 23,83% od plana. Oni se sastoje od Rashoda poslovanja u iznosu od 2.788.041,02 kuna ili 37,92% od plana i Rashodi za nabavu nefinancijske imovine u iznosu od 886.390,77 kuna ili 10,99% od plana.

#### Članak 10.

Stanje neplaćenih potraživanja Općine Peteranec na dan 30.06.2020. godine iznosi 310.389,25 kuna.

Stanje nedospjelih obveza Općine Peteranec na dan 30.06.2021. godine iznosi 8.548,05 kuna.

### VII. IZVJEŠTAJ O PROVEDBI PLANA RAZVOJNIH PROGRAMA

#### Članak 11.

Izvještaj o provedbi Plana razvojnih programa Općine Peteranec za 2021. godinu nalazi se u prilogu ovog Polugodišnjeg izvještaja o izvršenju Proračuna i njegov je sastavni dio.

## VIII. ZAVRŠNA ODREDBA

## Članak 2.

## Članak 12.

Ovaj Polugodišnji izvještaj o izvršenju Proračuna objavit će se u "Službenom glasniku Koprivničko-križevačke županije".

**OPĆINSKO VIJEĆE  
OPĆINE PETERANEC**

KLASA: 400-04/21-01/02  
URBROJ:2137/12-02-21-1  
Peteranec, 13. rujna 2021.

**PREDSJEDNICA:  
Ivana Dombaj Čižmak, v.r.**

## 56.

Na temelju članka 10. stavka 1. Zakona o plaćama u lokalnoj i područnoj (regionalnoj) samoupravi („Narodne novine“ broj 28/10) i članka 31. Statuta Općine Peteranec („Službeni glasnik Koprivničko-križevačke županije“ broj 6/13., 4/18., 4/20 i 4/21), Općinsko vijeće Općine Peteranec, na 4. sjednici održanoj 13. rujna 2021., donijelo je

**ODLUKU****o izmjenama Odluke o koeficijentima za obračun  
plaća službenika i namještenika Jedinstvenog  
upravnog odjela Općine Peteranec**

## Članak 1.

U Odluci o koeficijentima za obračun plaća službenika i namještenika Jedinstvenog upravnog odjela Općine Peteranec (u daljnjem tekstu: Odluka) („Službeni glasnik Koprivničko-križevačke županije“ broj 4/20., 13/20 i 26/20) članak 2. mijenja se i glasi:

„Za obračun plaće službenika i namještenika u Jedinstvenom upravnom odjelu određuju se koeficijenti za sljedeća radna mjesta:

1. Pročelnik Jedinstvenog upravnog odjela 3,00;
2. Viši stručni suradnik za pravne poslove 2,20;
3. Viši stručni suradnik za računovodstvene poslove 2,20;
4. Viši referent - komunalni redar 1,91;
5. Referent-poljoprivredni redar 1,80;
6. Referent za računovodstvene poslove 1,90;
7. Referent za opće i pravne poslove 1,90;
8. Domar 1,75;
9. Komunalni radnik 1,70.“

Ova Odluka stupa na snagu osmog dana od dana objave u „Službenom glasniku Koprivničko-križevačke županije“.

**OPĆINSKO VIJEĆE  
OPĆINE PETERANEC**

KLASA: 120-01/20-01/04  
URBROJ:2137/12-21-6  
Peteranec, 13. rujna 2021.

**PREDSJEDNICA:  
Ivana Dombaj Čižmak, v.r.**

## 57.

Na temelju članka 35b. stavka 1. Zakona o lokalnoj i područnoj (regionalnoj) samoupravi („Narodne novine“ broj 33/01, 60/01. – vjerodostojno tumačenje, 129/05, 109/07, 125/08, 36/09, 150/11, 144/12, 19/13. – pročišćeni tekst, 137/15, 123/17, 98/19. i 144/20) i članka 31. Statuta Općine Peteranec („Službeni glasnik Koprivničko-križevačke županije“ broj 6/13., 4/18., 4/20 i 4/21) Općinsko vijeće Općine Peteranec na 4. sjednici održanoj 13. rujna 2021., donijelo je

**ZAKLJUČAK****o usvajanju Izvješća o radu općinskog načelnika  
Općine Peteranec za razdoblje od 1. siječnja  
do 30. lipnja 2021. godine**

## I.

Usvaja se Izvješće o radu općinskog načelnika Općine Peteranec za razdoblje od 1. siječnja do 30. lipnja 2021. godine KLASA: 022-05/21-01/19, URBROJ: 2137/12-21-1 od 31. kolovoza 2021. godine.

## II.

Izvješće iz točke I. ovog Zaključka njegov je sastavni dio i nalazi se u privitku.

## III.

Ovaj Zaključak objavit će se u „Službenom glasniku Koprivničko-križevačke županije“.

**OPĆINSKO VIJEĆE  
OPĆINE PETERANEC**

KLASA: 022-05/21-01/19  
URBROJ: 2137/12-21-2  
Peteranec, 13. rujna 2021.

**PREDSJEDNICA:  
Ivana Dombaj Čižmak, v.r.****AKTI OPĆINSKOG NAČELNIKA**

## 9.

Na temelju članka 9. stavka 2. Zakona o plaćama u lokalnoj i područnoj (regionalnoj) samoupravi („Narodne novine“ broj 28/10) i članka 47. Statuta Općine Peteranec („Službeni glasnik Koprivničko-križevačke županije“ broj 6/13., 4/18., 4/20 i 4/21), općinski načelnik Općine Peteranec 13. rujna 2021. godine donio je

**ODLUKU****o osnovici za obračun plaće službenika i namještenika u Jedinstvenom upravnom odjelu  
Općine Peteranec**

## Članak 1.

Odlukom o osnovici za obračun plaće službenika i namještenika u Jedinstvenom upravnom odjelu



Općine Peteranec (u daljnjem tekstu: Odluka) određuje se osnovica za obračun plaće službenika i namještenika u Jedinstvenom upravnom odjelu Općine Peteranec (u daljnjem tekstu: Jedinstveni upravni odjel).

#### Članak 2.

Osnovica za obračun plaće službenika i namještenika u Jedinstvenom upravnom odjelu utvrđuje se u visini 3.000,00 kuna bruto i primjenjuje se od 1. listopada 2021. godine, počevši s plaćom za mjesec rujan 2021. godine koja će biti isplaćena u mjesecu listopadu 2021. godine.

#### Članak 3.

Stupanjem na snagu ove Odluke prestaje važiti Odluka o osnovici za obračun plaće službenika i namještenika u Jedinstvenom upravnom odjelu Općine Peteranec („Službeni glasnik Koprivničko-križevačke županije“ broj 3/21).

#### Članak 4.

Ova Odluka stupa na snagu danom donošenja, a objavit će se u „Službenom glasniku Koprivničko-križevačke županije“.

**OPĆINSKI NAČELNIK  
OPĆINE PETERANEC**

KLASA: 120-01/21-01/09  
URBROJ: 2137/12-21-1  
Peteranec, 13. rujna 2021.

**OPĆINSKI NAČELNIK:  
Ivan Derdić, mag. iur., v.r.**

10.

Na temelju članka 10. Zakona o službenicima i namještenicima u lokalnoj i područnoj (regionalnoj) samoupravi („Narodne novine“ broj 86/08, 61/11, 4/18. i 112/19) i članka 47. Statuta Općine Peteranec („Službeni glasnik Koprivničko-križevačke županije“ broj 6/13., 4/18., 4/20. i 4/21), općinski načelnik Općine Peteranec dana 17. rujna 2021. godine utvrđuje

## **OPĆINA SVETI IVAN ŽABNO AKTI OPĆINSKOG VIJEĆA**

39.

Na temelju članka 109. Zakona o proračunu („Narodne novine“ broj 87/08., 136/12. i 15/15) i članka 30. Statuta Općine Sveti Ivan Žabno („Službeni glasnik Koprivničko-križevačke županije“ broj 10/13., 2/18. i 6/20), Općinsko vijeće Općine Sveti Ivan Žabno na 2. sjednici održanoj 7. rujna 2021. godine donijelo je

**POLUGODIŠNJI IZVJEŠTAJ  
O IZVRŠENJU PRORAČUNA OPĆINE  
SVETI IVAN ŽABNO ZA 2021. GODINU**

## **PLAN O IZMJENI PLANA PRIJMA u službu u Jedinstveni upravni odjel Općine Peteranec u 2021. godini**

I.

U Planu prijma u službu u Jedinstveni upravni odjel Općine Peteranec u 2021. godini (u daljnjem tekstu: Plan prijma) („Službeni glasnik Koprivničko-križevačke županije“ broj 1/21) u točki III. stavak 2. mijenja se i glasi:

„Utvrđuje se:

- potreban broj službenika na neodređeno vrijeme u 2021. godini – 2,
- potreban broj namještenika na neodređeno vrijeme u 2021. godini – 0,
- potreban broj vještbenika u 2020. godini – 0,
- potreban broj službenika na određeno vrijeme – 1,
- potreban broj namještenika na određeno vrijeme u 2021. godini - 7.“

II.

Ova izmjena Plana prijma objavit će se u „Službenom glasniku Koprivničko-križevačke županije“.

**OPĆINSKI NAČELNIK  
OPĆINE PETERANEC**

KLASA: 112-01/21-01/01  
URBROJ: 2137/12-21-3  
Peteranec, 17. rujna 2021.

**OPĆINSKI NAČELNIK:  
Ivan Derdić, mag. iur., v.r.**

I. OPĆI DIO

Proračun Općine Sveti Ivan Žabno za 2021. godinu i projekcije za 2022. i 2023. godinu („Službeni glasnik Koprivničko-križevačke županije“ broj 26/20. i 10/21) (u daljnjem tekstu: proračun) u prvom polugodištu 2021. godine ostvaren je kako slijedi:

| Račun / opis   | Izvršenje 2020.      | Izvorni plan 2021.   | Izvršenje 2021.      | Indeks 3/1     | Indeks 3/2    |
|--|----------------------|----------------------|----------------------|----------------|---------------|
|  | 1                    | 2                    | 3                    | 4              | 5             |
| <b>A. RAČUN PRIHODA I RASHODA</b>  |                      |                      |                      |                |               |
| 6 Prihodi poslovanja   | 11.203.218,20        | 17.589.327,20        | 6.539.841,66         | 58,37%         | 37,18%        |
| 7 Prihodi od prodaje nefinancijske imovine   | 80.092,19            | 389.000,00           | 107.685,70           | 134,45%        | 27,68%        |
| <b>UKUPNI PRIHODI</b>  | <b>11.283.310,39</b> | <b>17.978.327,20</b> | <b>6.647.527,36</b>  | <b>58,91%</b>  | <b>36,98%</b> |
| 3 Rashodi poslovanja   | 4.310.761,52         | 15.547.317,83        | 4.870.980,74         | 113,00%        | 31,33%        |
| 4 Rashodi za nabavu nefinancijske imovine  | 9.037.406,70         | 9.575.682,17         | 4.259.033,22         | 47,13%         | 44,48%        |
| <b>UKUPNI RASHODI</b>  | <b>13.348.168,22</b> | <b>25.123.000,00</b> | <b>9.130.013,96</b>  | <b>68,40%</b>  | <b>36,34%</b> |
| <b>VIŠAK / MANJAK</b>  | <b>-2.064.857,83</b> | <b>-7.144.672,80</b> | <b>-2.482.486,60</b> | <b>120,23%</b> | <b>34,75%</b> |
| <b>B. RAČUN ZADUŽIVANJA / FINANCIRANJA</b>   |                      |                      |                      |                |               |
| 8 Primici od financijske imovine i zaduživanja   | 0,00                 | 6.750.000,00         | 3.265.326,73         | 0,00%          | 48,38%        |
| 5 Izdaci za financijsku imovinu i otplate zajmova  | 0,00                 | 0,00                 | 0,00                 | 0,00%          | 0,00%         |
| <b>NETO ZADUŽIVANJE</b>  | <b>0,00</b>          | <b>6.750.000,00</b>  | <b>3.265.326,73</b>  | <b>0,00%</b>   | <b>48,38%</b> |
| <b>C. RASPOLOŽIVA SREDSTVA IZ PRETHODNIH GODINA</b>  |                      |                      |                      |                |               |
| <b>(VIŠAK PRIHODA I REZERVIRANJA)</b>  | <b>0,00</b>          | <b>0,00</b>          | <b>0,00</b>          |                |               |
| 9 Vlastiti izvori  | 0,00                 | 394.672,80           | 0,00                 | 0,00%          | 1,12%         |
| <b>VIŠAK / MANJAK + NETO ZADUŽIVANJE / FINANCIRANJE + KORIŠTENJE U PRETHODNIM GODINAMA</b> |                      |                      |                      |                |               |
| <b>REZULTAT GODINE</b>   | <b>-2.064.857,83</b> | <b>0,00</b>          | <b>782.840,13</b>    | <b>-38,13%</b> | <b>0,00%</b>  |

## Članak 2.

Izvršenje prihoda i rashoda prema ekonomskoj klasifikaciji (Tablica 1.), izvršenje prihoda i rashoda prema izvorima financiranja (Tablica 2.) izvršenje rashoda prema funkcijskoj polugodište 2021. godine u A. Računu prihoda i rashoda i B. Računu financiranja je sljedeće:

Tablica 1.: Prihodi i rashodi prema ekonomskoj klasifikaciji izvršeni su za prvo polugodište 2021. godine, kako slijedi:

| Račun / opis   | Izvršenje 2020. | Izvorni plan 2021. | Izvršenje 2021. | Indeks 3/1 | Indeks 3/2 |
|--|-----------------|--------------------|-----------------|------------|------------|
|  | 1               | 2                  | 3               | 4          | 5          |
| <b>A. RAČUN PRIHODA I RASHODA</b>  |                 |                    |                 |            |            |
| 6 Prihodi poslovanja   | 11.203.218,20   | 17.589.327,20      | 6.539.841,66    | 58,37%     | 37,18%     |
| 61 Prihodi od poreza   | 4.848.808,22    | 3.863.284,43       | 2.396.165,46    | 49,42%     | 62,02%     |
| 611 Porez i prerez na dohodak  | 4.657.294,90    | 3.523.184,43       | 2.129.164,90    | 45,72%     | 60,43%     |
| 6111 Porez i prerez na dohodak od nesamostalnog rada   | 4.657.294,90    |                    | 2.131.202,71    | 45,76%     | 0,00%      |
| 6117 Povrat poreza i prireza na dohodak po godišnjoj prijavi                                   |                 |                    | -2.037,81       | 0,00%      | 0,00%      |
| 613 Porezi na imovinu  | 157.145,62      | 250.000,00         | 256.571,32      | 163,27%    | 102,63%    |
| 6131 Stalni porezi na nepokretnu imovinu (zemlju, zgrade, kuće i ostalo)                       | 10.052,00       |                    | 1.030,00        | 10,25%     | 0,00%      |
| 6134 Povremeni porezi na imovinu   | 147.093,62      |                    | 255.541,32      | 173,73%    | 0,00%      |
| 614 Porezi na robu i usluge  | 34.367,70       | 90.100,00          | 10.429,24       | 30,35%     | 11,58%     |
| 6142 Porez na promet   | 30.740,81       |                    | 10.429,24       | 33,93%     | 0,00%      |
| 6145 Porezi na korištenje dobara ili izvođenje aktivnosti                                      | 3.626,89        |                    |                 | 0,00%      | 0,00%      |
| 63 Pomoći iz inozemstva i od subjekata unutar općeg proračuna                                  | 5.877.142,19    | 11.418.100,60      | 3.411.196,80    | 58,04%     | 29,88%     |
| 633 Pomoći proračunu iz drugih proračuna   | 351.795,16      | 7.364.041,80       | 3.083.371,53    | 876,47%    | 41,87%     |
| 6331 Tekuće pomoći proračunu iz drugih proračuna   | 351.795,16      |                    | 2.956.146,53    | 840,30%    | 0,00%      |
| 6332 Kapitalne pomoći proračunu iz drugih proračuna  |                 |                    | 127.225,00      | 0,00%      | 0,00%      |
| 634 Pomoći od izvanproračunskih korisnika  | 178.846,01      | 64.761,30          | 29.707,50       | 16,61%     | 45,87%     |
| 6341 Tekuće pomoći od izvanproračunskih korisnika  | 178.846,01      |                    | 29.707,50       | 16,61%     | 0,00%      |
| 636 Pomoći proračunskim korisnicima iz proračuna koji im nije nadležan                         |                 | 9.860,00           |                 | 0,00%      | 0,00%      |
| 638 Pomoći temeljem prijenosa EU sredstava   | 5.346.501,02    | 3.979.437,50       | 298.117,77      | 5,58%      | 7,49%      |
| 6381 Tekuće pomoći temeljem prijenosa EU sredstava   | 5.346.501,02    |                    | 298.117,77      | 5,58%      | 0,00%      |
| 64 Prihodi od imovine  | 72.743,40       | 496.542,17         | 66.190,70       | 90,99%     | 13,33%     |
| 641 Prihodi od financijske imovine   | 6.204,83        | 11.000,00          | 1.044,27        | 16,83%     | 9,49%      |
| 6413 Kamate na oročena sredstva i depozite po viđenju  | 13,62           |                    | 8,04            | 59,03%     | 0,00%      |
| 6414 Prihodi od zateznih kamata  | 6.191,21        |                    | 1.036,23        | 16,74%     | 0,00%      |
| 642 Prihodi od nefinancijske imovine   | 66.538,57       | 485.542,17         | 65.146,43       | 97,91%     | 13,42%     |
| 6421 Naknade za koncesije  | 1.878,90        |                    |                 | 0,00%      | 0,00%      |
| 6422 Prihodi od zakupa i iznajmljivanja imovine  | 60.624,21       |                    | 56.937,91       | 93,92%     | 0,00%      |
| 6423 Naknada za korištenje nefinancijske imovine   | 607,04          |                    | 1.223,09        | 201,48%    | 0,00%      |
| 6429 Ostali prihodi od nefinancijske imovine   | 3.428,42        |                    | 6.985,43        | 203,75%    | 0,00%      |
| 65 Prihodi od upravnih i administrativnih pristojbi, pristojbi po posebnim propisima i naknada | 389.435,58      | 1.756.400,00       | 645.209,80      | 165,68%    | 36,73%     |
| 651 Upravne i administrativne pristojbe  | 2.577,50        | 9.200,00           | 2.766,08        | 107,32%    | 30,07%     |
| 6512 Županijske, gradske i općinske pristojbe i naknade  | 1.800,00        |                    | 1.800,00        | 100,00%    | 0,00%      |
| 6513 Ostale upravne pristojbe i naknade  | 777,50          |                    | 966,08          | 124,25%    | 0,00%      |
| 652 Prihodi po posebnim propisima  | 181.817,47      | 1.047.200,00       | 321.417,64      | 176,78%    | 30,69%     |
| 6522 Prihodi vodnog gospodarstva   | 7.747,35        |                    | 1.549,29        | 20,00%     | 0,00%      |
| 6524 Doprinosi za šume   | 161.611,81      |                    | 94.221,70       | 58,30%     | 0,00%      |
| 6526 Ostali nespomenuti prihodi  | 12.458,31       |                    | 225.646,65      | 1811,21%   | 0,00%      |
| 653 Komunalni doprinosi i naknade  | 205.040,61      | 700.000,00         | 321.026,08      | 156,57%    | 45,86%     |
| 6531 Komunalni doprinosi   | 6.190,90        |                    | 15.951,16       | 257,65%    | 0,00%      |
| 6532 Komunalne naknade   | 198.849,71      |                    | 305.074,92      | 153,42%    | 0,00%      |
| 66 Prihodi od prodaje proizvoda i robe te pruženih usluga i prihodi od donacija                | 8.900,80        | 45.000,00          | 15.454,71       | 173,63%    | 34,34%     |

|  |      |              |              |       |        |
|--|------|--------------|--------------|-------|--------|
| 45 Rashodi za dodatna ulaganja na nefinancijskoj imovini | 0,00 | 8.250.000,00 | 3.288.921,06 | 0,00% | 39,87% |
| 451 Dodatna ulaganja na građevinskim objektima           | 0,00 | 8.250.000,00 | 3.288.921,06 | 0,00% | 39,87% |
| 4511 Dodatna ulaganja na građevinskim objektima          | 0,00 |              | 3.288.921,06 | 0,00% | 0,00%  |

**Tablica 2.:** Prihodi i rashodi prema izvorima financiranja izvršeni su za prvo polugodište 2021. godine, kako slijedi:

| Račun / opis   | Izvršenje 2020. | Izvorni plan 2021. | Izvršenje 2021. | Indeks 3/1 | Indeks 3/2 |
|--|-----------------|--------------------|-----------------|------------|------------|
|  | 1               | 2                  | 3               | 4          | 5          |
| <b>PRIHODI I RASHODI PREMA IZVORIMA FINANCIRANJA</b> |                 |                    |                 |            |            |
| <b>SVEUKUPNI PRIHODI</b>                             | 11.283.310,39   | 17.978.327,20      | 6.647.527,36    | 58,91%     | 36,98%     |
| Izvor 1. OPĆI PRIHODI I PRIMICI                      | 4.858.278,84    | 4.085.284,43       | 2.397.274,54    | 49,34%     | 58,68%     |
| Izvor 1.1. OPĆI PRIHODI I PRIMICI                    | 4.858.278,84    | 4.085.284,43       | 2.397.274,54    | 49,34%     | 58,68%     |
| Izvor 3. VLASTITI PRIHODI                            | 139.844,36      | 575.260,00         | 170.074,88      | 121,62%    | 29,56%     |
| Izvor 3.1. VLASTITI PRIHODI                          | 59.752,17       | 186.260,00         | 62.389,18       | 104,41%    | 33,50%     |
| Izvor 3.2. PRIHODI OD PRODAJE NEFINANCIJSKE IMOVINE  | 80.092,19       | 389.000,00         | 107.685,70      | 134,45%    | 27,68%     |
| Izvor 4. PRIHODI ZA POSEBNE NAMJENE                  | 408.045,00      | 1.879.682,17       | 668.981,14      | 163,95%    | 35,59%     |
| Izvor 4.1. PRIHODI PO POSEBNIM PROPISIMA             | 408.045,00      | 1.231.682,17       | 457.116,14      | 112,03%    | 37,11%     |
| Izvor 4.2. PRIHODI ZA POSEBNE NAMJENE-PK             |                 | 648.000,00         | 211.865,00      | 0,00%      | 32,70%     |
| Izvor 5. POMOĆI                                      | 5.877.142,19    | 11.418.100,60      | 3.411.196,80    | 58,04%     | 29,88%     |
| Izvor 5.1. POMOĆI DRŽAVNOG I ŽUPANIJSKOG PRORAČUNA   | 5.877.142,19    | 11.408.240,60      | 3.411.196,80    | 58,04%     | 29,90%     |
| Izvor 5.4. POMOĆI DRŽAVNOG I ŽUPANIJSKOG PORAČUNA-PK |                 | 9.860,00           |                 | 0,00%      | 0,00%      |
| Izvor 6. DONACIJE                                    |                 | 20.000,00          |                 | 0,00%      | 0,00%      |
| Izvor 6.2. DONACIJE OD PRAVNIH I FIZIČKIH OSOBA-PK   |                 | 20.000,00          |                 | 0,00%      | 0,00%      |
| <b>SVEUKUPNI RASHODI</b>                             | 12.769.079,15   | 25.123.000,00      | 9.130.013,96    | 71,50%     | 36,34%     |
| Izvor 1. OPĆI PRIHODI I PRIMICI                      | 3.085.699,86    | 4.085.284,43       | 1.532.252,03    | 49,66%     | 37,51%     |
| Izvor 1.1. OPĆI PRIHODI I PRIMICI                    | 3.085.699,86    | 4.085.284,43       | 1.532.252,03    | 49,66%     | 37,51%     |
| Izvor 3. VLASTITI PRIHODI                            | 143.016,13      | 575.260,00         | 153.545,66      | 107,36%    | 26,69%     |
| Izvor 3.1. VLASTITI PRIHODI                          | 56.589,54       | 186.260,00         | 56.047,85       | 99,04%     | 30,09%     |
| Izvor 3.2. PRIHODI OD PRODAJE NEFINANCIJSKE IMOVINE  | 86.426,59       | 389.000,00         | 97.497,81       | 112,81%    | 25,06%     |
| Izvor 4. PRIHODI ZA POSEBNE NAMJENE                  | 666.730,20      | 1.879.682,17       | 698.419,31      | 104,75%    | 37,16%     |
| Izvor 4.1. PRIHODI PO POSEBNIM PROPISIMA             | 666.730,20      | 1.231.682,17       | 459.948,73      | 68,99%     | 37,34%     |
| Izvor 4.2. PRIHODI ZA POSEBNE NAMJENE-PK             |                 | 648.000,00         | 238.470,58      | 0,00%      | 36,80%     |
| Izvor 5. POMOĆI                                      | 8.873.632,96    | 11.812.773,40      | 3.522.023,23    | 39,69%     | 29,82%     |
| Izvor 5.1. POMOĆI DRŽAVNOG I ŽUPANIJSKOG PRORAČUNA   | 8.873.632,96    | 11.802.913,40      | 3.520.681,09    | 39,68%     | 29,83%     |
| Izvor 5.4. POMOĆI DRŽAVNOG I ŽUPANIJSKOG PORAČUNA-PK |                 | 9.860,00           | 1.342,14        | 0,00%      | 13,61%     |
| Izvor 6. DONACIJE                                    |                 | 20.000,00          | 0,00            | 0,00%      | 0,00%      |
| Izvor 6.2. DONACIJE OD PRAVNIH I FIZIČKIH OSOBA-PK   |                 | 20.000,00          | 0,00            | 0,00%      | 0,00%      |
| Izvor 7. PRIMICI OD ZADUŽIVANJA                      |                 | 6.750.000,00       | 3.223.773,73    | 0,00%      | 47,76%     |
| Izvor 7.1. PRIMICI OD ZADUŽIVANJA                    |                 | 6.750.000,00       | 3.223.773,73    | 0,00%      | 47,76%     |

**Tablica 3.:** Rashodi prema funkcijskoj klasifikaciji izvršeni su za prvo polugodište 2021. godine, kako slijedi:

| Račun/Opis   | Izvršenje 2020 | Izvorni plan 2021 | Izvršenje 2021 | Indeks 3/1 | Indeks 3/2 |
|--|----------------|-------------------|----------------|------------|------------|
|  | 1              | 2                 | 3              | 4          | 5          |
| Funkcijska klasifikacija SVEUKUPNI RASHODI   | 13.348.168,22  | 25.123.000,00     | 9.130.013,96   | 68,40%     | 36,34%     |
| Funkcijska klasifikacija 01 Opće javne usluge  | 1.916.803,60   | 4.449.187,39      | 1.630.698,51   | 85,07%     | 36,65%     |
| Funkcijska klasifikacija 011 Izvršna i zakonodavna tijela, financijski i fiskalni poslovi, vanjski poslovi | 1.246.531,49   | 2.602.379,58      | 1.125.153,85   | 90,26%     | 43,24%     |
| Funkcijska klasifikacija 013 Opće usluge   | 670.272,11     | 1.782.046,51      | 472.482,07     | 70,49%     | 26,51%     |
| Funkcijska klasifikacija 016 Opće javne usluge koje nisu drugdje svrstane                                  |                | 64.761,30         | 33.062,59      |            | 51,05%     |
| Funkcijska klasifikacija 02 Obrana   | 216.250,00     | 348.000,00        | 109.000,00     | 50,40%     | 31,32%     |
| Funkcijska klasifikacija 022 Civilna obrana  | 216.250,00     | 348.000,00        | 109.000,00     | 50,40%     | 31,32%     |
| Funkcijska klasifikacija 03 Javni red i sigurnost  |                | 50.000,00         |                |            |            |
| Funkcijska klasifikacija 032 Usluge protupožarne zaštite   |                | 50.000,00         |                |            |            |
| Funkcijska klasifikacija 04 Ekonomski poslovi  | 683.031,63     | 2.422.895,66      | 1.397.631,62   | 204,62%    | 57,68%     |
| Funkcijska klasifikacija 042 Poljoprivreda, šumarstvo, ribarstvo i lov                                     | 4.422,31       | 30.000,00         | 2.150,00       | 48,62%     | 7,17%      |
| Funkcijska klasifikacija 043 Gorivo i energija   | 28.914,72      | 82.000,00         | 29.580,11      | 102,30%    | 36,07%     |
| Funkcijska klasifikacija 045 Promet  | 649.694,60     | 2.310.895,66      | 1.365.901,51   | 210,24%    | 59,11%     |
| Funkcijska klasifikacija 05 Zaštita okoliša  | 4.138.508,53   | 2.016.918,12      | 34.532,63      | 0,83%      | 1,71%      |
| Funkcijska klasifikacija 051 Gospodarenje otpadom  | 566,26         | 70.000,00         | 34.532,63      | 6098,37%   | 49,33%     |
| Funkcijska klasifikacija 052 Gospodarenje otpadnim vodama  | 37.210,00      | 1.946.918,12      |                |            |            |
| Funkcijska klasifikacija 055 Istraživanje i razvoj: Zaštita okoliša  | 4.100.732,27   | 0,00              |                |            |            |
| Funkcijska klasifikacija 06 Usluge unapređenja stanovanja i zajednice                                      | 1.348.421,55   | 5.452.681,11      | 1.426.716,58   | 105,81%    | 26,17%     |
| Funkcijska klasifikacija 061 Razvoj stanovanja   | 93.770,00      | 72.608,40         | 13.700,00      | 14,61%     | 18,87%     |
| Funkcijska klasifikacija 062 Razvoj zajednice  | 206.073,95     | 1.190.072,71      | 235.987,33     | 114,52%    | 19,83%     |
| Funkcijska klasifikacija 063 Opskrba vodom   | 656.035,64     | 3.700.000,00      | 761.991,88     | 116,15%    | 20,59%     |
| Funkcijska klasifikacija 064 Ulična rasvjeta   | 392.541,96     | 490.000,00        | 415.037,37     | 105,73%    | 84,70%     |
| Funkcijska klasifikacija 07 Zdravstvo  | 70.497,50      | 79.504,72         | 9.573,10       | 13,58%     | 12,04%     |
| Funkcijska klasifikacija 076 Poslovi i usluge zdravstva koji nisu drugdje svrstani                         | 70.497,50      | 79.504,72         | 9.573,10       | 13,58%     | 12,04%     |
| Funkcijska klasifikacija 08 Rekreativna, kultura i religija  | 29.600,00      | 8.055.935,30      | 3.421.152,48   | 11557,95%  | 42,47%     |

|   |              |              |                   |
|---|--------------|--------------|-------------------|
| Funkcijska klasifikacija 081 Službe rekreacije i sporta   | 7.800.000,00 | 3.330.273,73 | 42,70%            |
| Funkcijska klasifikacija 082 Službe kulture   | 24.000,00    |              |                   |
| Funkcijska klasifikacija 086 Rashodi za rekreaciju, kulturu i religiju koji nisu drugdje svrstani             | 29.600,00    | 231.935,30   | 90.878,75 307,02% |
| Funkcijska klasifikacija 09 Obrazovanje   | 4.839.455,94 | 2.019.386,00 | 997.545,52 20,61% |
| Funkcijska klasifikacija 091 Predškolsko i osnovno obrazovanje  | 4.792.601,94 | 1.927.386,00 | 954.045,52 19,91% |
| Funkcijska klasifikacija 092 Srednjoškolsko obrazovanje   | 46.854,00    | 92.000,00    | 43.500,00 92,84%  |
| Funkcijska klasifikacija 10 Socijalna zaštita   | 105.599,47   | 228.491,70   | 103.163,52 97,69% |
| Funkcijska klasifikacija 104 Obitelj i djeca  | 50.000,00    | 70.000,00    | 46.000,00 92,00%  |
| Funkcijska klasifikacija 107 Socijalna pomoć stanovništvu koje nije obuhvaćeno redovnim socijalnim programima | 40.000,00    | 80.064,70    | 32.000,00 80,00%  |
| Funkcijska klasifikacija 109 Aktivnosti socijalne zaštite koje nisu drugdje svrstane                          | 15.599,47    | 78.427,00    | 25.163,52 161,31% |

**Tablica 4.:** B. Račun financiranja prema ekonomskoj klasifikaciji izvršen je za prvo polugodište 2021. godine, kako slijedi:

| Racun/Opis   | Izvršenje 2020 | Izvorni plan 2021   | Izvršenje 2021      | Indeks 3/1 | Indeks 3/2    |
|--|----------------|---------------------|---------------------|------------|---------------|
|  | 1              | 2                   | 3                   | 4          | 5             |
| <b>B. RAČUN ZADUŽIVANJA FINANCIRANJA</b>   |                |                     |                     |            |               |
| 8 Primici od financijske imovine i zaduživanja   |                | 6.750.000,00        | 3.265.326,73        |            | 48,38%        |
| 84 Primici od zaduživanja  |                | 6.750.000,00        | 3.265.326,73        |            | 48,38%        |
| 844 Primljeni krediti i zajmovi od kreditnih i ostalih financijskih institucija izvan javnog sektora |                | 6.750.000,00        | 3.265.326,73        |            | 48,38%        |
| 8443 Primljeni krediti od tuzemnih kreditnih institucija izvan javnog sektora                        |                |                     | 3.265.326,73        |            | 48,38%        |
| <b>NETO FINANCIRANJE</b>   |                | <b>7.144.672,80</b> | <b>3.265.326,73</b> |            | <b>45,76%</b> |
| 9 Vlastiti izvori  |                | 394.672,80          |                     |            |               |
| 92 Rezultat poslovanja   |                | 394.672,80          |                     |            |               |
| 922 Višak/manjak prihoda   |                | 394.672,80          |                     |            |               |
| 9221 Višak prihoda   |                |                     |                     |            |               |
| 9222 Manjak prihoda  |                |                     |                     |            |               |
| <b>KORIŠTENJE SREDSTAVA IZ PRETHODNIH GODINA</b>   |                | <b>394.672,80</b>   |                     |            |               |

**Tablica 5.:** Račun financiranja prema izvorima financiranja izvršen je za prvo polugodište 2021. godine, kako slijedi:

| Račun / opis                                 | Izvršenje 2020. | Izvorni plan 2021. | Izvršenje 2021. | Indeks 3/1 | Indeks 3/2 |
|--|-----------------|--------------------|-----------------|------------|------------|
|  | 1               | 2                  | 3               | 4          | 5          |
| <b>B. RAČUN ZADUŽIVANJA FINANCIRANJA</b>     |                 |                    |                 |            |            |
| 7. PRIMICI OD ZADUŽIVANJA                    |                 | 6.750.000,00       | 3.265.326,73    |            | 48,38%     |
| 7.1. PRIMICI OD ZADUŽIVANJA                  |                 | 6.750.000,00       | 3.265.326,73    |            | 48,38%     |
| 5. POMOĆI                                    |                 | 394.672,80         |                 |            | -3291,02%  |
| 5.1. POMOĆI DRŽAVNOG I ŽUPANIJSKOG PRORAČUNA |                 | 394.672,80         |                 |            | -3291,02%  |

## II. POSEBNI DIO

### Članak 3.

Izvršenje rashoda i izdataka Proračuna prema organizacijskoj klasifikaciji (Tablica 1.) i prema programskoj klasifikaciji (Tablica 2.) je sljedeće:

**Tablica 1.:** Rashodi i izdaci prema organizacijskoj klasifikaciji izvršeni su za prvo polugodište 2021.

| RGP         | Opis                            | Izvorni plan 1       | Izvršenje 2         | Indeks 2/1 3  |
|-------------|---------------------------------|----------------------|---------------------|---------------|
|             | <b>UKUPNO RASHODI I IZDATCI</b> | <b>25.123.000,00</b> | <b>9.130.013,96</b> | <b>36,34%</b> |
| Razdjel 001 | OPĆINSKO VIJEĆE                 | 446.325,83           | 382.793,45          | 85,77%        |
| Glava 00101 | OPĆINSKO VIJEĆE                 | 446.325,83           | 382.793,45          | 85,77%        |
| Razdjel 002 | JEDINSTVENI UPRAVNI ODJEL       | 24.676.674,17        | 8.747.220,51        | 35,45%        |
| Glava 00202 | JEDINSTVENI UPRAVNI ODJEL       | 23.350.814,17        | 8.139.529,63        | 34,86%        |
| Glava 00203 | DJEČJI VRTIĆ ŽABAC              | 1.325.860,00         | 607.690,88          | 45,83%        |

**Tablica 2.:** Rashodi i izdaci prema programskoj klasifikaciji izvršeni su za prvo polugodište 2021. godine, kako slijedi:

| Organizacijska klasifikacija | Izvori                                 | Izvorni plan 2021    | Izvršenje 2021      | Indeks 2/1 3  |
|------------------------------|--|----------------------|---------------------|---------------|
| Projekt/Aktivnost            | VRSTA RASHODA I IZDATAKA               | 1                    | 2                   | 3             |
|                              | <b>UKUPNO RASHODI I IZDATCI</b>        | <b>25.123.000,00</b> | <b>9.130.013,96</b> | <b>36,34%</b> |
|                              | <b>RAZDJEL 001 OPĆINSKO VIJEĆE</b>     | <b>446.325,83</b>    | <b>382.793,45</b>   | <b>85,77%</b> |
|                              | <b>GLAVA 00101 OPĆINSKO VIJEĆE</b>     | <b>446.325,83</b>    | <b>382.793,45</b>   | <b>85,77%</b> |
|                              | <b>Izvor 1. OPĆI PRIHODI I PRIMICI</b> | <b>336.325,83</b>    | <b>130.102,10</b>   | <b>38,68%</b> |

|  |               |              |         |
|--|---------------|--------------|---------|
| Izvor 1.1. OPĆI PRIHODI I PRIMICI  | 336.325,83    | 130.102,10   | 38,68%  |
| Izvor 3. VLASTITI PRIHODI  | 12.000,00     | 958,05       | 7,98%   |
| Izvor 3.1. VLASTITI PRIHODI  | 2.000,00      | 300,00       | 15,00%  |
| Izvor 3.2. PRIHODI OD PRODAJE NEFINANCIJSKE IMOVINE                          | 10.000,00     | 658,05       | 6,58%   |
| Izvor 5. POMOĆI  | 98.000,00     | 251.733,30   | 256,87% |
| Izvor 5.1. POMOĆI DRŽAVNOG I ŽUPANIJSKOG PRORAČUNA                           | 98.000,00     | 251.733,30   | 256,87% |
| 1000 PROGRAM: FINANCIRANJE REDOVNE DJELATNOSTI                               | 402.325,83    | 303.908,75   | 75,54%  |
| A100001 AKTIVNOST: MATERIJALNI RASHODI                                       | 273.317,83    | 267.261,70   | 97,78%  |
| Izvor 1. OPĆI PRIHODI I PRIMICI  | 173.317,83    | 15.228,40    | 8,79%   |
| Izvor 1.1. OPĆI PRIHODI I PRIMICI  | 173.317,83    | 15.228,40    | 8,79%   |
| 329 Ostali nespomenuti rashodi poslovanja                                    | 173.317,83    | 15.228,40    | 8,79%   |
| 3291 Naknade za rad predstavničkih i izvršnih tijela, povjerenstava i slično |               | 6.345,50     |         |
| 3293 Reprezentacija  |               | 8.882,90     |         |
| Izvor 3. VLASTITI PRIHODI  | 2.000,00      | 300,00       | 15,00%  |
| Izvor 3.1. VLASTITI PRIHODI  | 2.000,00      | 300,00       | 15,00%  |
| 329 Ostali nespomenuti rashodi poslovanja                                    | 2.000,00      | 300,00       | 15,00%  |
| 3299 Ostali nespomenuti rashodi poslovanja                                   |               | 300,00       |         |
| Izvor 5. POMOĆI  | 98.000,00     | 251.733,30   | 256,87% |
| Izvor 5.1. POMOĆI DRŽAVNOG I ŽUPANIJSKOG PRORAČUNA                           | 98.000,00     | 251.733,30   | 256,87% |
| 329 Ostali nespomenuti rashodi poslovanja                                    | 98.000,00     | 251.733,30   | 256,87% |
| 3291 Naknade za rad predstavničkih i izvršnih tijela, povjerenstava i slično |               | 251.733,30   |         |
| A100002 Aktivnost: POLITIČKE STRANKE   | 31.008,00     | 8.364,00     | 26,97%  |
| Izvor 1. OPĆI PRIHODI I PRIMICI  | 31.008,00     | 8.364,00     | 26,97%  |
| Izvor 1.1. OPĆI PRIHODI I PRIMICI  | 31.008,00     | 8.364,00     | 26,97%  |
| 381 Tekuće donacije  | 31.008,00     | 8.364,00     | 26,97%  |
| 3811 Tekuće donacije u novcu   |               | 8.364,00     |         |
| A100003 Aktivnost: SPONZORSTVA   | 8.000,00      | 0,00         | 0,00%   |
| Izvor 1. OPĆI PRIHODI I PRIMICI  | 8.000,00      | 0,00         | 0,00%   |
| Izvor 1.1. OPĆI PRIHODI I PRIMICI  | 8.000,00      | 0,00         | 0,00%   |
| 381 Tekuće donacije  | 8.000,00      | 0,00         | 0,00%   |
| 3811 Tekuće donacije u novcu   |               | 0,00         |         |
| A100005 Aktivnost: MATERIJALNI RASHODI I RASHODI ZA USLUGE                   | 90.000,00     | 28.283,05    | 31,43%  |
| Izvor 1. OPĆI PRIHODI I PRIMICI  | 80.000,00     | 27.625,00    | 34,53%  |
| Izvor 1.1. OPĆI PRIHODI I PRIMICI  | 80.000,00     | 27.625,00    | 34,53%  |
| 323 Rashodi za usluge  | 80.000,00     | 27.625,00    | 34,53%  |
| 3237 Intelektualne i osobne usluge   |               | 27.625,00    |         |
| Izvor 3. VLASTITI PRIHODI  | 10.000,00     | 658,05       | 6,58%   |
| Izvor 3.2. PRIHODI OD PRODAJE NEFINANCIJSKE IMOVINE                          | 10.000,00     | 658,05       | 6,58%   |
| 329 Ostali nespomenuti rashodi poslovanja                                    | 10.000,00     | 658,05       | 6,58%   |
| 3292 Premije osiguranja  |               | 658,05       |         |
| 1002 Program: SUFINANCIRANJE ŠPORTA, KULTURE I RELIGIJE                      | 44.000,00     | 78.884,70    | 179,28% |
| A100009 Aktivnost: ODRŽAVANJE SVETOIVANJSKIH DANA                            | 44.000,00     | 78.884,70    | 179,28% |
| Izvor 1. OPĆI PRIHODI I PRIMICI  | 44.000,00     | 78.884,70    | 179,28% |
| Izvor 1.1. OPĆI PRIHODI I PRIMICI  | 44.000,00     | 78.884,70    | 179,28% |
| 323 Rashodi za usluge  | 20.000,00     | 73.000,00    | 365,00% |
| 3239 Ostale usluge   |               | 73.000,00    |         |
| 329 Ostali nespomenuti rashodi poslovanja                                    | 24.000,00     | 5.884,70     | 24,52%  |
| 3293 Reprezentacija  |               | 5.884,70     |         |
| RAZDJEL 002 JEDINSTVENI UPRAVNI ODJEL  | 24.676.674,17 | 8.747.220,51 | 35,45%  |
| GLAVA 00202 JEDINSTVENI UPRAVNI ODJEL  | 23.350.814,17 | 8.139.529,63 | 34,86%  |
| Izvor 1. OPĆI PRIHODI I PRIMICI  | 3.100.958,60  | 1.034.271,77 | 33,35%  |
| Izvor 1.1. OPĆI PRIHODI I PRIMICI  | 3.100.958,60  | 1.034.271,77 | 33,35%  |
| Izvor 3. VLASTITI PRIHODI  | 563.260,00    | 152.587,61   | 27,09%  |
| Izvor 3.1. VLASTITI PRIHODI  | 184.260,00    | 55.747,85    | 30,25%  |
| Izvor 3.2. PRIHODI OD PRODAJE NEFINANCIJSKE IMOVINE                          | 379.000,00    | 96.839,76    | 25,55%  |
| Izvor 4. PRIHODI ZA POSEBNE NAMJENE  | 1.231.682,17  | 459.948,73   | 37,34%  |
| Izvor 4.1. PRIHODI PO POSEBNIM PROPISIMA                                     | 1.231.682,17  | 459.948,73   | 37,34%  |
| Izvor 5. POMOĆI  | 11.704.913,40 | 3.268.947,79 | 27,93%  |
| Izvor 5.1. POMOĆI DRŽAVNOG I ŽUPANIJSKOG PRORAČUNA                           | 11.704.913,40 | 3.268.947,79 | 27,93%  |
| Izvor 7. PRIMICI OD ZADUŽIVANJA  | 6.750.000,00  | 3.223.773,73 | 47,76%  |
| Izvor 7.1. PRIMICI OD ZADUŽIVANJA  | 6.750.000,00  | 3.223.773,73 | 47,76%  |
| 1000 PROGRAM: FINANCIRANJE REDOVNE DJELATNOSTI                               | 2.266.423,45  | 822.839,79   | 36,31%  |
| A100004 Aktivnost: RASHODI ZA ZAPOSLENE                                      | 989.316,45    | 366.617,77   | 37,06%  |
| Izvor 1. OPĆI PRIHODI I PRIMICI  | 989.316,45    | 366.617,77   | 37,06%  |
| Izvor 1.1. OPĆI PRIHODI I PRIMICI  | 989.316,45    | 366.617,77   | 37,06%  |
| 311 Plaće (Bruto)  | 769.140,49    | 290.934,14   | 37,83%  |
| 3111 Plaće za redovan rad  |               | 290.934,14   |         |
| 312 Ostali rashodi za zaposlene  | 15.000,00     | 0,00         | 0,00%   |
| 3121 Ostali rashodi za zaposlene   |               | 0,00         |         |
| 313 Doprinosi na plaće   | 137.175,96    | 48.004,13    | 34,99%  |
| 3132 Doprinosi za obvezno zdravstveno osiguranje                             |               | 48.004,13    |         |
| 321 Naknade troškova zaposlenima   | 68.000,00     | 27.679,50    | 40,71%  |
| 3211 Službena putovanja  |               | 7.995,00     |         |
| 3212 Naknade za prijevoz, za rad na terenu i odvojeni život                  |               | 19.684,50    |         |
| A100005 Aktivnost: MATERIJALNI RASHODI I RASHODI ZA USLUGE                   | 1.190.345,70  | 410.034,43   | 34,45%  |
| Izvor 1. OPĆI PRIHODI I PRIMICI  | 319.206,44    | 128.203,35   | 40,16%  |
| Izvor 1.1. OPĆI PRIHODI I PRIMICI  | 319.206,44    | 128.203,35   | 40,16%  |



|   |  |              |              |         |
|---|--|--------------|--------------|---------|
| 321   | Naknade troškova zaposlenima   | 6.500,00     | 475,00       | 7,31%   |
| 3213  | Stručno usavršavanje zaposlenika   |              | 475,00       |         |
| 322   | Rashodi za materijal i energiju  | 80.000,00    | 41.620,86    | 52,03%  |
| 3221  | Uredski materijal i ostali materijalni rashodi   |              | 26.677,61    |         |
| 3223  | Energija   |              | 14.943,25    |         |
| 323   | Rashodi za usluge  | 112.608,40   | 48.340,52    | 42,93%  |
| 3231  | Usluge telefona, pošte i prijevoza   |              | 20.771,06    |         |
| 3232  | Usluge tekućeg i investicijskog održavanja   |              | 271,86       |         |
| 3233  | Usluge promidžbe i informiranja  |              | 16.212,50    |         |
| 3234  | Komunalne usluge   |              | 0,00         |         |
| 3237  | Intelektualne i osobne usluge  |              | 8.750,00     |         |
| 3239  | Ostale usluge  |              | 2.335,10     |         |
| 329   | Ostali nespomenuti rashodi poslovanja  | 42.098,04    | 15.815,30    | 37,57%  |
| 3294  | Članarine i norme  |              | 5.480,00     |         |
| 3295  | Pristojbe i naknade  |              | 205,00       |         |
| 3299  | Ostali nespomenuti rashodi poslovanja  |              | 10.130,30    |         |
| 342   | Kamate za primljene kredite i zajmove  | 35.000,00    | 10.843,54    | 30,98%  |
|   | Kamate za primljene kredite i zajmove od kreditnih i ostalih financijskih institucija izvan javnog s |              | 10.843,54    |         |
| 3423  | Ostali financijski rashodi   | 13.000,00    | 10.233,13    | 78,72%  |
| 3431  | Bankarske usluge i usluge platnog prometa  |              | 10.233,13    |         |
| 422   | Postrojenja i oprema   | 30.000,00    | 875,00       | 2,92%   |
| 4227  | Uređaji, strojevi i oprema za ostale namjene   |              | 875,00       |         |
| Izvor 3. VLASTITI PRIHODI                           |  | 100.000,00   | 57.907,13    | 57,91%  |
| Izvor 3.1. VLASTITI PRIHODI                         |  | 30.000,00    | 3.850,00     | 12,83%  |
| 323   | Rashodi za usluge  | 30.000,00    | 3.850,00     | 12,83%  |
| 3234  | Komunalne usluge   |              | 3.850,00     |         |
| Izvor 3.2. PRIHODI OD PRODAJE NEFINANCIJSKE IMOVINE |  | 70.000,00    | 54.057,13    | 77,22%  |
| 322   | Rashodi za materijal i energiju  | 5.000,00     | 0,00         | 0,00%   |
| 3227  | Službena, radna i zaštitna odjeća i obuća  |              | 0,00         |         |
| 323   | Rashodi za usluge  | 65.000,00    | 54.057,13    | 83,16%  |
| 3238  | Računalne usluge   |              | 54.057,13    |         |
| Izvor 5. POMOĆI                                     |  | 771.139,26   | 223.923,95   | 29,04%  |
| Izvor 5.1. POMOĆI DRŽAVNOG I ŽUPANIJSKOG PRORAČUNA  |  | 771.139,26   | 223.923,95   | 29,04%  |
| 322   | Rashodi za materijal i energiju  | 671.139,26   | 202.084,68   | 30,11%  |
| 3223  | Energija   |              | 51.699,20    |         |
| 3224  | Materijal i dijelovi za tekuće i investicijsko održavanje  |              | 150.385,48   |         |
| 323   | Rashodi za usluge  | 100.000,00   | 21.839,27    | 21,84%  |
| 3239  | Ostale usluge  |              | 21.839,27    |         |
| A100008   | Aktivnost: OPREMANJE JEDINSTVENOG UPRAVNOG ODJELA  | 22.000,00    | 13.125,00    | 59,66%  |
| Izvor 3. VLASTITI PRIHODI                           |  | 22.000,00    | 13.125,00    | 59,66%  |
| Izvor 3.1. VLASTITI PRIHODI                         |  | 10.000,00    | 13.125,00    | 131,25% |
| 426   | Nematerijalna proizvedena imovina  | 10.000,00    | 13.125,00    | 131,25% |
| 4262  | Ulaganja u računalne programe  |              | 13.125,00    |         |
| Izvor 3.2. PRIHODI OD PRODAJE NEFINANCIJSKE IMOVINE |  | 12.000,00    | 0,00         | 0,00%   |
| 422   | Postrojenja i oprema   | 12.000,00    | 0,00         | 0,00%   |
| 4221  | Uredska oprema i namještaj   |              | 0,00         |         |
| 4223  | Oprema za održavanje i zaštitu   |              | 0,00         |         |
| A100009   | Aktivnost: Rashodi za zaposlene - javni radovi   | 64.761,30    | 33.062,59    | 51,05%  |
| Izvor 5. POMOĆI                                     |  | 64.761,30    | 33.062,59    | 51,05%  |
| Izvor 5.1. POMOĆI DRŽAVNOG I ŽUPANIJSKOG PRORAČUNA  |  | 64.761,30    | 33.062,59    | 51,05%  |
| 311   | Plaće (Bruto)  | 48.000,00    | 28.044,79    | 58,43%  |
| 3111  | Plaće za redovan rad   |              | 28.044,79    |         |
| 313   | Doprinosi na plaće   | 12.500,00    | 4.627,40     | 37,02%  |
| 3132  | Doprinosi za obvezno zdravstveno osiguranje  |              | 4.627,40     |         |
| 321   | Naknade troškova zaposlenima   | 4.261,30     | 390,40       | 9,16%   |
| 3212  | Naknade za prijevoz, za rad na terenu i odvojeni život   |              | 390,40       |         |
| 1000  | Program: VODOVOD   | 3.700.000,00 | 761.991,88   | 20,59%  |
| K100007   | Kapitalni projekt: POMOĆI- VODNE USLUGE - KŽ - VODOVOD   | 3.700.000,00 | 761.991,88   | 20,59%  |
| Izvor 5. POMOĆI                                     |  | 3.700.000,00 | 761.991,88   | 20,59%  |
| Izvor 5.1. POMOĆI DRŽAVNOG I ŽUPANIJSKOG PRORAČUNA  |  | 3.700.000,00 | 761.991,88   | 20,59%  |
| 386   | Kapitalne pomoći   | 3.700.000,00 | 761.991,88   | 20,59%  |
|   | Kapitalne pomoći kreditnim i ostalim financijskim institucijama te trgovačkim društvima u javnom sek |              | 761.991,88   |         |
| 3861  | Program: IZGRADNJA CESTA   | 1.920.577,83 | 1.312.147,60 | 68,32%  |
| 1001  | Program: IZGRADNJA CESTA   |              |              |         |
| A100001   | Aktivnost: MODERNIZACIJA NERAZVRSTANIH CESTA   | 900.000,00   | 736.299,69   | 81,81%  |
| Izvor 5. POMOĆI                                     |  | 900.000,00   | 736.299,69   | 81,81%  |
| Izvor 5.1. POMOĆI DRŽAVNOG I ŽUPANIJSKOG PRORAČUNA  |  | 900.000,00   | 736.299,69   | 81,81%  |
| 421   | Građevinski objekti  | 900.000,00   | 736.299,69   | 81,81%  |
| 4213  | Ceste, željeznice i ostali prometni objekti  |              | 736.299,69   |         |
| A100002   | Aktivnost: PUTNA I KANALSKA MREŽA  | 240.317,83   | 92.134,00    | 38,34%  |
| Izvor 5. POMOĆI                                     |  | 240.317,83   | 92.134,00    | 38,34%  |
| Izvor 5.1. POMOĆI DRŽAVNOG I ŽUPANIJSKOG PRORAČUNA  |  | 240.317,83   | 92.134,00    | 38,34%  |
| 323   | Rashodi za usluge  | 240.317,83   | 92.134,00    | 38,34%  |
| 3232  | Usluge tekućeg i investicijskog održavanja   |              | 92.134,00    |         |
| A100003   | Aktivnost: TEKUĆE ODRŽAVANJE MOSTOVA   | 60.260,00    | 8.772,85     | 14,56%  |
| Izvor 3. VLASTITI PRIHODI                           |  | 60.260,00    | 8.772,85     | 14,56%  |

|  |  |              |            |         |
|--|--|--------------|------------|---------|
| Izvor 3.1. VLASTITI PRIHODI                                    |  | 60.260,00    | 8.772,85   | 14,56%  |
| 323 Rashodi za usluge  |  | 60.260,00    | 8.772,85   | 14,56%  |
| 3232 Usluge tekućeg i investicijskog održavanja                |  |              | 8.772,85   |         |
| A100004 Aktivnost: SUFINANCIRANJE MODERNIZACIJE LOKALNIH CESTA |  | 700.000,00   | 466.691,06 | 66,67%  |
| Izvor 5. POMOĆI  |  | 700.000,00   | 466.691,06 | 66,67%  |
| Izvor 5.1. POMOĆI DRŽAVNOG I ŽUPANIJSKOG PRORAČUNA             |  | 700.000,00   | 466.691,06 | 66,67%  |
| 363 Pomoći unutar općeg proračuna                              |  | 700.000,00   | 466.691,06 | 66,67%  |
| 3631 Tekuće pomoći unutar općeg proračuna                      |  |              | 466.691,06 |         |
| A100005 Aktivnost: Snimanje i ucrtavanje nerazvrstanih cesta   |  | 20.000,00    | 8.250,00   | 41,25%  |
| Izvor 3. VLASTITI PRIHODI                                      |  | 20.000,00    | 8.250,00   | 41,25%  |
| Izvor 3.2. PRIHODI OD PRODAJE NEFINANCIJSKE IMOVINE            |  | 20.000,00    | 8.250,00   | 41,25%  |
| 323 Rashodi za usluge  |  | 20.000,00    | 8.250,00   | 41,25%  |
| 3237 Intelektualne i osobne usluge                             |  |              | 8.250,00   |         |
| 1002 Program: IZGRADNJA KOMUNALNE INFRASTRUKTURE               |  | 2.023.600,29 | 41.553,00  | 2,05%   |
| K100001 Kapitalni projekt: KANALIZACIJA                        |  | 1.946.918,12 | 0,00       | 0,00%   |
| Izvor 5. POMOĆI  |  | 1.946.918,12 | 0,00       | 0,00%   |
| Izvor 5.1. POMOĆI DRŽAVNOG I ŽUPANIJSKOG PRORAČUNA             |  | 1.946.918,12 | 0,00       | 0,00%   |
| 386 Kapitalne pomoći   |  | 1.946.918,12 | 0,00       | 0,00%   |
|  | Kapitalne pomoći kreditnim i ostalim financijskim institucijama te trgovačkim društvima u javnom sek |              | 0,00       |         |
| 3861   |  |              | 0,00       |         |
| K100002 Kapitalni projekt: PROJEKTNJA DOKUMENTACIJA            |  | 56.682,17    | 0,00       | 0,00%   |
| Izvor 3. VLASTITI PRIHODI                                      |  | 56.682,17    | 0,00       | 0,00%   |
| Izvor 3.2. PRIHODI OD PRODAJE NEFINANCIJSKE IMOVINE            |  | 56.682,17    | 0,00       | 0,00%   |
| 426 Nematerijalna proizvedena imovina                          |  | 56.682,17    | 0,00       | 0,00%   |
| 4264 Ostala nematerijalna proizvedena imovina                  |  |              | 0,00       |         |
|  | Tekući projekt: Financiranje izrade popratne dokumentacije za korištenje sred. EU                    |              |            |         |
| T100001  |  | 20.000,00    | 41.553,00  | 207,77% |
| Izvor 5. POMOĆI  |  | 20.000,00    | 41.553,00  | 207,77% |
| Izvor 5.1. POMOĆI DRŽAVNOG I ŽUPANIJSKOG PRORAČUNA             |  | 20.000,00    | 41.553,00  | 207,77% |
| 323 Rashodi za usluge  |  | 20.000,00    | 41.553,00  | 207,77% |
| 3237 Intelektualne i osobne usluge                             |  |              | 41.553,00  |         |
|  | Program: ODRŽAVANJE PROGRAMA KOMUNALNE INFRASTRUKTURE  |              |            |         |
| 1003   |  | 1.951.682,17 | 580.563,62 | 29,75%  |
| A100001 Aktivnost: ODRŽAVANJE JAVNE RASVJETE                   |  | 490.000,00   | 415.037,37 | 84,70%  |
| Izvor 4. PRIHODI ZA POSEBNE NAMJENE                            |  | 490.000,00   | 415.037,37 | 84,70%  |
| Izvor 4.1. PRIHODI PO POSEBNIM PROPISIMA                       |  | 490.000,00   | 415.037,37 | 84,70%  |
| 322 Rashodi za materijal i energiju                            |  | 130.000,00   | 58.162,37  | 44,74%  |
| 3223 Energija  |  |              | 58.162,37  |         |
| 323 Rashodi za usluge  |  | 360.000,00   | 356.875,00 | 99,13%  |
| 3232 Usluge tekućeg i investicijskog održavanja                |  |              | 356.875,00 |         |
| A100002 Aktivnost: ODRŽAVANJE JAVNIH POVRŠINA I ODVOZ SMEĆA    |  | 1.071.364,34 | 111.772,34 | 10,43%  |
| Izvor 1. OPĆI PRIHODI I PRIMICI                                |  | 2.000,00     | 331,89     | 16,59%  |
| Izvor 1.1. OPĆI PRIHODI I PRIMICI                              |  | 2.000,00     | 331,89     | 16,59%  |
| 323 Rashodi za usluge  |  | 2.000,00     | 331,89     | 16,59%  |
| 3234 Komunalne usluge  |  |              | 331,89     |         |
| Izvor 4. PRIHODI ZA POSEBNE NAMJENE                            |  | 559.682,17   | 0,00       | 0,00%   |
| Izvor 4.1. PRIHODI PO POSEBNIM PROPISIMA                       |  | 559.682,17   | 0,00       | 0,00%   |
| 323 Rashodi za usluge  |  | 559.682,17   | 0,00       | 0,00%   |
| 3232 Usluge tekućeg i investicijskog održavanja                |  |              | 0,00       |         |
| Izvor 5. POMOĆI  |  | 509.682,17   | 111.440,45 | 21,86%  |
| Izvor 5.1. POMOĆI DRŽAVNOG I ŽUPANIJSKOG PRORAČUNA             |  | 509.682,17   | 111.440,45 | 21,86%  |
| 323 Rashodi za usluge  |  | 509.682,17   | 111.440,45 | 21,86%  |
| 3232 Usluge tekućeg i investicijskog održavanja                |  |              | 111.440,45 |         |
| A100004 Aktivnost: MODERNIZACIJA NOGOSTUPA                     |  | 140.317,83   | 0,00       | 0,00%   |
| Izvor 3. VLASTITI PRIHODI                                      |  | 140.317,83   | 0,00       | 0,00%   |
| Izvor 3.2. PRIHODI OD PRODAJE NEFINANCIJSKE IMOVINE            |  | 140.317,83   | 0,00       | 0,00%   |
| 323 Rashodi za usluge  |  | 140.317,83   | 0,00       | 0,00%   |
| 3232 Usluge tekućeg i investicijskog održavanja                |  |              | 0,00       |         |
| A100005 Aktivnost: ODRŽAVANJE NERAZVRSTANIH CESTA              |  | 250.000,00   | 53.753,91  | 21,50%  |
| Izvor 4. PRIHODI ZA POSEBNE NAMJENE                            |  | 100.000,00   | 15.331,25  | 15,33%  |
| Izvor 4.1. PRIHODI PO POSEBNIM PROPISIMA                       |  | 100.000,00   | 15.331,25  | 15,33%  |
| 322 Rashodi za materijal i energiju                            |  | 100.000,00   | 15.331,25  | 15,33%  |
| 3224 Materijal i dijelovi za tekuće i investicijsko održavanje |  |              | 15.331,25  |         |
| Izvor 5. POMOĆI  |  | 150.000,00   | 38.422,66  | 25,62%  |
| Izvor 5.1. POMOĆI DRŽAVNOG I ŽUPANIJSKOG PRORAČUNA             |  | 150.000,00   | 38.422,66  | 25,62%  |
| 323 Rashodi za usluge  |  | 150.000,00   | 38.422,66  | 25,62%  |
| 3232 Usluge tekućeg i investicijskog održavanja                |  |              | 38.422,66  |         |
| 1004 Program: ODRŽAVANJE GRAĐEVINSKIH OBJEKATA                 |  | 665.000,00   | 364.324,63 | 54,79%  |
| A100001 Aktivnost: TEKUĆE ODRŽAVANJE GRAĐEVINSKIH OBJEKATA     |  | 650.000,00   | 359.374,63 | 55,29%  |
| Izvor 5. POMOĆI  |  | 650.000,00   | 359.374,63 | 55,29%  |
| Izvor 5.1. POMOĆI DRŽAVNOG I ŽUPANIJSKOG PRORAČUNA             |  | 650.000,00   | 359.374,63 | 55,29%  |
| 322 Rashodi za materijal i energiju                            |  | 350.000,00   | 186.409,63 | 53,26%  |
| 3224 Materijal i dijelovi za tekuće i investicijsko održavanje |  |              | 186.409,63 |         |
| 323 Rashodi za usluge  |  | 300.000,00   | 172.965,00 | 57,66%  |
| 3232 Usluge tekućeg i investicijskog održavanja                |  |              | 172.965,00 |         |
| A100002 Aktivnost: Uređenje autobusnih stajališta              |  | 5.000,00     | 4.950,00   | 99,00%  |

|   |              |              |         |
|---|--------------|--------------|---------|
| Izvor 1. OPĆI PRIHODI I PRIMICI   | 5.000,00     | 4.950,00     | 99,00%  |
| Izvor 1.1. OPĆI PRIHODI I PRIMICI   | 5.000,00     | 4.950,00     | 99,00%  |
| 323 Rashodi za usluge   | 5.000,00     | 4.950,00     | 99,00%  |
| 3232 Usluge tekućeg i investicijskog održavanja                             |              | 4.950,00     |         |
| A100003 Aktivnost: Legalizacija građevinskih objekata                       | 10.000,00    | 0,00         | 0,00%   |
| Izvor 3. VLASTITI PRIHODI   | 10.000,00    | 0,00         | 0,00%   |
| Izvor 3.2. PRIHODI OD PRODAJE NEFINANCIJSKE IMOVINE                         | 10.000,00    | 0,00         | 0,00%   |
| 329 Ostali nespomenuti rashodi poslovanja                                   | 10.000,00    | 0,00         | 0,00%   |
| 3295 Pristojbe i naknade  |              | 0,00         |         |
| 1005 Program: GRADNJA OBJEKATA U VLASNIŠTVU OPĆINE                          | 600.000,00   | 65.147,33    | 10,86%  |
| T100005 Tekući projekt: Obnova društvenih domova u vlasništvu općine        | 600.000,00   | 65.147,33    | 10,86%  |
| Izvor 5. POMOĆI   | 600.000,00   | 65.147,33    | 10,86%  |
| Izvor 5.1. POMOĆI DRŽAVNOG I ŽUPANIJSKOG PRORAČUNA                          | 600.000,00   | 65.147,33    | 10,86%  |
| 451 Dodatna ulaganja na građevinskim objektima                              | 600.000,00   | 65.147,33    | 10,86%  |
| 4511 Dodatna ulaganja na građevinskim objektima                             |              | 65.147,33    |         |
| 1001 Program: OSTALA KAPITALNA ULAGANJA                                     | 50.000,00    | 0,00         | 0,00%   |
| K100001 Kapitalni projekt: OTKUP ZEMLJIŠTA                                  | 50.000,00    | 0,00         | 0,00%   |
| Izvor 1. OPĆI PRIHODI I PRIMICI   | 50.000,00    | 0,00         | 0,00%   |
| Izvor 1.1. OPĆI PRIHODI I PRIMICI   | 50.000,00    | 0,00         | 0,00%   |
| 411 Materijalna imovina - prirodna bogatstva                                | 50.000,00    | 0,00         | 0,00%   |
| 4111 Zemljište  |              | 0,00         |         |
| 1000 Program: GEODETSKO KATASTARSKA IZMJERA                                 | 14.000,00    | 2.150,00     | 15,36%  |
| A100001 Aktivnost: GEODETSKO KATASTARSKA IZMJERA                            | 4.000,00     | 0,00         | 0,00%   |
| Izvor 1. OPĆI PRIHODI I PRIMICI   | 4.000,00     | 0,00         | 0,00%   |
| Izvor 1.1. OPĆI PRIHODI I PRIMICI   | 4.000,00     | 0,00         | 0,00%   |
| 323 Rashodi za usluge   | 4.000,00     | 0,00         | 0,00%   |
| 3237 Intelektualne i osobne usluge  |              | 0,00         |         |
| A100003 Aktivnost: Sudske pristojbe   | 10.000,00    | 2.150,00     | 21,50%  |
| Izvor 1. OPĆI PRIHODI I PRIMICI   | 10.000,00    | 2.150,00     | 21,50%  |
| Izvor 1.1. OPĆI PRIHODI I PRIMICI   | 10.000,00    | 2.150,00     | 21,50%  |
| 329 Ostali nespomenuti rashodi poslovanja                                   | 10.000,00    | 2.150,00     | 21,50%  |
| 3295 Pristojbe i naknade  |              | 2.150,00     |         |
| 1000 Program: ŠKOLSTVO  | 7.130.740,00 | 3.360.766,06 | 47,13%  |
| A100001 Aktivnost: Poklon paketi  | 6.000,00     | 0,00         | 0,00%   |
| Izvor 3. VLASTITI PRIHODI   | 6.000,00     | 0,00         | 0,00%   |
| Izvor 3.1. VLASTITI PRIHODI   | 6.000,00     | 0,00         | 0,00%   |
| 372 Ostale naknade građanima i kućanstvima iz proračuna                     | 6.000,00     | 0,00         | 0,00%   |
| 3722 Naknade građanima i kućanstvima u naravi                               |              | 0,00         |         |
| A100002 Aktivnost: Tekuće donacije školi                                    | 32.740,00    | 0,00         | 0,00%   |
| Izvor 1. OPĆI PRIHODI I PRIMICI   | 32.740,00    | 0,00         | 0,00%   |
| Izvor 1.1. OPĆI PRIHODI I PRIMICI   | 32.740,00    | 0,00         | 0,00%   |
| 366 Pomoći proračunskim korisnicima drugih proračuna                        | 32.740,00    | 0,00         | 0,00%   |
| 3661 Tekuće pomoći proračunskim korisnicima drugih proračuna                |              | 0,00         |         |
| A100004 Aktivnost: Stipendije i školarine                                   | 90.000,00    | 43.500,00    | 48,33%  |
| Izvor 1. OPĆI PRIHODI I PRIMICI   | 90.000,00    | 43.500,00    | 48,33%  |
| Izvor 1.1. OPĆI PRIHODI I PRIMICI   | 90.000,00    | 43.500,00    | 48,33%  |
| 372 Ostale naknade građanima i kućanstvima iz proračuna                     | 90.000,00    | 43.500,00    | 48,33%  |
| 3721 Naknade građanima i kućanstvima u novcu                                |              | 43.500,00    |         |
| A100005 Aktivnost: Sufinanciranje cijene prijevoza učenika i studenata      | 2.000,00     | 0,00         | 0,00%   |
| Izvor 1. OPĆI PRIHODI I PRIMICI   | 2.000,00     | 0,00         | 0,00%   |
| Izvor 1.1. OPĆI PRIHODI I PRIMICI   | 2.000,00     | 0,00         | 0,00%   |
| 372 Ostale naknade građanima i kućanstvima iz proračuna                     | 2.000,00     | 0,00         | 0,00%   |
| 3722 Naknade građanima i kućanstvima u naravi                               |              | 0,00         |         |
| Aktivnost: Sufinanciranje udžbenika i ostalih dopunskih nastavnih sredstava | 165.000,00   | 0,00         | 0,00%   |
| Izvor 1. OPĆI PRIHODI I PRIMICI   | 165.000,00   | 0,00         | 0,00%   |
| Izvor 1.1. OPĆI PRIHODI I PRIMICI   | 165.000,00   | 0,00         | 0,00%   |
| 372 Ostale naknade građanima i kućanstvima iz proračuna                     | 165.000,00   | 0,00         | 0,00%   |
| 3722 Naknade građanima i kućanstvima u naravi                               |              | 0,00         |         |
| Kapitalni projekt: IZGRADNJA ŠKOLSKE SPORTSKE DVORANE SVETI IVAN ŽABNO      | 6.750.000,00 | 3.223.773,73 | 47,76%  |
| Izvor 7. PRIMICI OD ZADUŽIVANJA   | 6.750.000,00 | 3.223.773,73 | 47,76%  |
| Izvor 7.1. PRIMICI OD ZADUŽIVANJA   | 6.750.000,00 | 3.223.773,73 | 47,76%  |
| 451 Dodatna ulaganja na građevinskim objektima                              | 6.750.000,00 | 3.223.773,73 | 47,76%  |
| 4511 Dodatna ulaganja na građevinskim objektima                             |              | 3.223.773,73 |         |
| T100001 Tekući projekt: Dječje igralište                                    | 70.000,00    | 83.912,50    | 119,88% |
| Izvor 5. POMOĆI   | 70.000,00    | 83.912,50    | 119,88% |
| Izvor 5.1. POMOĆI DRŽAVNOG I ŽUPANIJSKOG PRORAČUNA                          | 70.000,00    | 83.912,50    | 119,88% |
| 323 Rashodi za usluge   | 70.000,00    | 83.912,50    | 119,88% |
| 3232 Usluge tekućeg i investicijskog održavanja                             |              | 83.912,50    |         |
| T100002 Tekući projekt: Naknada logopedu za rad s djecom                    | 10.000,00    | 9.579,83     | 95,80%  |
| Izvor 1. OPĆI PRIHODI I PRIMICI   | 10.000,00    | 9.579,83     | 95,80%  |
| Izvor 1.1. OPĆI PRIHODI I PRIMICI   | 10.000,00    | 9.579,83     | 95,80%  |
| 366 Pomoći proračunskim korisnicima drugih proračuna                        | 10.000,00    | 9.579,83     | 95,80%  |
| 3661 Tekuće pomoći proračunskim korisnicima drugih proračuna                |              | 9.579,83     |         |
| T100003 Tekući projekt: Nagrade učenicima osnovne škole                     | 5.000,00     | 0,00         | 0,00%   |

|  |              |            |         |
|--|--------------|------------|---------|
| Izvor 1. OPĆI PRIHODI I PRIMICI  | 5.000,00     | 0,00       | 0,00%   |
| Izvor 1.1. OPĆI PRIHODI I PRIMICI  | 5.000,00     | 0,00       | 0,00%   |
| 381 Tekuće donacije  | 5.000,00     | 0,00       | 0,00%   |
| 3811 Tekuće donacije u novcu   |              | 0,00       |         |
| 1001 Program: PROGRAM PREDŠKOLSKOG ODGOJA  | 292.786,00   | 204.812,31 | 69,95%  |
| A100001 Aktivnost: Financiranje redovne djelatnosti  | 145.786,00   | 61.775,87  | 42,37%  |
| Izvor 1. OPĆI PRIHODI I PRIMICI  | 145.786,00   | 61.775,87  | 42,37%  |
| Izvor 1.1. OPĆI PRIHODI I PRIMICI  | 145.786,00   | 61.775,87  | 42,37%  |
| 366 Pomoći proračunskim korisnicima drugih proračuna   | 145.786,00   | 61.775,87  | 42,37%  |
| 3661 Tekuće pomoći proračunskim korisnicima drugih proračuna                                 |              | 61.775,87  |         |
| A100006 Aktivnost: Sredstva za osnivanje i početak rada javne ustanove - vrtić               | 147.000,00   | 143.036,44 | 97,30%  |
| Izvor 1. OPĆI PRIHODI I PRIMICI  | 147.000,00   | 143.036,44 | 97,30%  |
| Izvor 1.1. OPĆI PRIHODI I PRIMICI  | 147.000,00   | 143.036,44 | 97,30%  |
| 322 Rashodi za materijal i energiju  | 80.000,00    | 73.223,97  | 91,53%  |
| 3221 Uredski materijal i ostali materijalni rashodi  |              | 73.223,97  |         |
| 422 Postrojenja i oprema   | 67.000,00    | 69.812,47  | 104,20% |
| 4227 Uređaji, strojevi i oprema za ostale namjene  |              | 69.812,47  |         |
| 1002 Program: SUFINANCIRANJE ŠPORTA, KULTURE I RELIGIJE                                      | 1.237.935,30 | 118.494,05 | 9,57%   |
| A100008 Aktivnost: ETNOGRAFSKA ZBIRKA  | 1.935,30     | 0,00       | 0,00%   |
| Izvor 3. VLASTITI PRIHODI  | 1.935,30     | 0,00       | 0,00%   |
| Izvor 3.1. VLASTITI PRIHODI  | 1.935,30     | 0,00       | 0,00%   |
| 381 Tekuće donacije  | 1.935,30     | 0,00       | 0,00%   |
| 3811 Tekuće donacije u novcu   |              | 0,00       |         |
| A100010 Aktivnost: GRADSKA KNJIŽNICA   | 18.000,00    | 9.000,00   | 50,00%  |
| Izvor 1. OPĆI PRIHODI I PRIMICI  | 18.000,00    | 9.000,00   | 50,00%  |
| Izvor 1.1. OPĆI PRIHODI I PRIMICI  | 18.000,00    | 9.000,00   | 50,00%  |
| 366 Pomoći proračunskim korisnicima drugih proračuna   | 18.000,00    | 9.000,00   | 50,00%  |
| 3661 Tekuće pomoći proračunskim korisnicima drugih proračuna                                 |              | 9.000,00   |         |
| A100013 Aktivnost: TEKUĆE DONACIJE VJERSKIM ZAJEDNICAMA                                      | 60.000,00    | 0,00       | 0,00%   |
| Izvor 1. OPĆI PRIHODI I PRIMICI  | 60.000,00    | 0,00       | 0,00%   |
| Izvor 1.1. OPĆI PRIHODI I PRIMICI  | 60.000,00    | 0,00       | 0,00%   |
| 381 Tekuće donacije  | 60.000,00    | 0,00       | 0,00%   |
| 3811 Tekuće donacije u novcu   |              | 0,00       |         |
| A100015 Aktivnost: GRADSKI MUZEJ KRIŽEVCI-arheol. iskapanja                                  | 8.000,00     | 0,00       | 0,00%   |
| Izvor 1. OPĆI PRIHODI I PRIMICI  | 8.000,00     | 0,00       | 0,00%   |
| Izvor 1.1. OPĆI PRIHODI I PRIMICI  | 8.000,00     | 0,00       | 0,00%   |
| 366 Pomoći proračunskim korisnicima drugih proračuna   | 8.000,00     | 0,00       | 0,00%   |
| 3661 Tekuće pomoći proračunskim korisnicima drugih proračuna                                 |              | 0,00       |         |
| A100017 Aktivnost: Sredstva za sport   | 150.000,00   | 106.500,00 | 71,00%  |
| Izvor 1. OPĆI PRIHODI I PRIMICI  | 150.000,00   | 106.500,00 | 71,00%  |
| Izvor 1.1. OPĆI PRIHODI I PRIMICI  | 150.000,00   | 106.500,00 | 71,00%  |
| 381 Tekuće donacije  | 150.000,00   | 106.500,00 | 71,00%  |
| 3811 Tekuće donacije u novcu   |              | 106.500,00 |         |
| K100001 Kapitalni projekt: Kapitalne donacije vjerskim zajednicama                           | 100.000,00   | 2.994,05   | 2,99%   |
| Izvor 5. POMOĆI  | 100.000,00   | 2.994,05   | 2,99%   |
| Izvor 5.1. POMOĆI DRŽAVNOG I ŽUPANIJSKOG PRORAČUNA   | 100.000,00   | 2.994,05   | 2,99%   |
| 382 Kapitalne donacije   | 100.000,00   | 2.994,05   | 2,99%   |
| 3821 Kapitalne donacije neprofitnim organizacijama   |              | 2.994,05   |         |
| K100018 Kapitalni projekt: Rekonstrukcija postojećeg nogometnog igrališta - Sveti Ivan Žabno | 900.000,00   | 0,00       | 0,00%   |
| Izvor 1. OPĆI PRIHODI I PRIMICI  | 400.000,00   | 0,00       | 0,00%   |
| Izvor 1.1. OPĆI PRIHODI I PRIMICI  | 400.000,00   | 0,00       | 0,00%   |
| 451 Dodatna ulaganja na građevinskim objektima   | 400.000,00   | 0,00       | 0,00%   |
| 4511 Dodatna ulaganja na građevinskim objektima  |              | 0,00       |         |
| Izvor 5. POMOĆI  | 500.000,00   | 0,00       | 0,00%   |
| Izvor 5.1. POMOĆI DRŽAVNOG I ŽUPANIJSKOG PRORAČUNA   | 500.000,00   | 0,00       | 0,00%   |
| 451 Dodatna ulaganja na građevinskim objektima   | 500.000,00   | 0,00       | 0,00%   |
| 4511 Dodatna ulaganja na građevinskim objektima  |              | 0,00       |         |
| 1003 Program: SUFINANCIRANJE UDRUGA  | 24.000,00    | 0,00       | 0,00%   |
| A100004 Aktivnost: Sufinanciranje projekata i programa udruga-kultura                        | 24.000,00    | 0,00       | 0,00%   |
| Izvor 1. OPĆI PRIHODI I PRIMICI  | 24.000,00    | 0,00       | 0,00%   |
| Izvor 1.1. OPĆI PRIHODI I PRIMICI  | 24.000,00    | 0,00       | 0,00%   |
| 381 Tekuće donacije  | 24.000,00    | 0,00       | 0,00%   |
| 3811 Tekuće donacije u novcu   |              | 0,00       |         |
| 1004 Program: PROGRAM POTPORA U OBRAZOVANJU  | 20.000,00    | 48.050,00  | 240,25% |
| A100001 Aktivnost: SUFINANCIRANJE SMJEŠTAJA U VRTIĆ  | 20.000,00    | 48.050,00  | 240,25% |
| Izvor 1. OPĆI PRIHODI I PRIMICI  | 20.000,00    | 48.050,00  | 240,25% |
| Izvor 1.1. OPĆI PRIHODI I PRIMICI  | 20.000,00    | 48.050,00  | 240,25% |
| 372 Ostale naknade građanima i kućanstvima iz proračuna                                      | 20.000,00    | 48.050,00  | 240,25% |
| 3721 Naknade građanima i kućanstvima u novcu   |              | 48.050,00  |         |
| 1000 Program: PROGRAMI SOCIJALNE SKRBI I ZDRAVSTVA   | 227.931,72   | 80.736,62  | 35,42%  |
| A100001 Aktivnost: BRIGA O STARIJIM OSOBAMA I UMIROVLJENICIMA                                | 35.327,00    | 17.663,52  | 50,00%  |
| Izvor 1. OPĆI PRIHODI I PRIMICI  | 35.327,00    | 17.663,52  | 50,00%  |
| Izvor 1.1. OPĆI PRIHODI I PRIMICI  | 35.327,00    | 17.663,52  | 50,00%  |
| 372 Ostale naknade građanima i kućanstvima iz proračuna                                      | 31.403,00    | 15.701,52  | 50,00%  |
| 3721 Naknade građanima i kućanstvima u novcu   |              | 15.701,52  |         |
| 381 Tekuće donacije  | 3.924,00     | 1.962,00   | 50,00%  |

|  |   |            |            |         |
|--|---|------------|------------|---------|
| 3811   | Tekuće donacije u novcu   |            | 1.962,00   |         |
| A100002  | Aktivnost: BRIGA O SOCIJALNO UGROŽENIM SKUPINAMA                    | 20.000,00  | 7.500,00   | 37,50%  |
| Izvor 1. OPĆI PRIHODI I PRIMICI                    |   | 20.000,00  | 7.500,00   | 37,50%  |
| Izvor 1.1. OPĆI PRIHODI I PRIMICI                  |   | 20.000,00  | 7.500,00   | 37,50%  |
| 372  | Ostale naknade građanima i kućanstvima iz proračuna                 | 20.000,00  | 7.500,00   | 37,50%  |
| 3721   | Naknade građanima i kućanstvima u novcu                             |            | 6.500,00   |         |
| 3722   | Naknade građanima i kućanstvima u naravi                            |            | 1.000,00   |         |
| A100006  | Aktivnost: POMOĆ OBITELJIMA I KUĆANSTVIMA-OGRIJEV                   | 23.100,00  | 0,00       | 0,00%   |
| Izvor 5. POMOĆI                                    |   | 23.100,00  | 0,00       | 0,00%   |
| Izvor 5.1. POMOĆI DRŽAVNOG I ŽUPANIJSKOG PRORAČUNA |   | 23.100,00  | 0,00       | 0,00%   |
| 372  | Ostale naknade građanima i kućanstvima iz proračuna                 | 23.100,00  | 0,00       | 0,00%   |
| 3721   | Naknade građanima i kućanstvima u novcu                             |            | 0,00       |         |
| A100007  | Aktivnost: PROVOĐENJE NATALITETNIH MJERA                            | 70.000,00  | 46.000,00  | 65,71%  |
| Izvor 1. OPĆI PRIHODI I PRIMICI                    |   | 70.000,00  | 46.000,00  | 65,71%  |
| Izvor 1.1. OPĆI PRIHODI I PRIMICI                  |   | 70.000,00  | 46.000,00  | 65,71%  |
| 372  | Ostale naknade građanima i kućanstvima iz proračuna                 | 70.000,00  | 46.000,00  | 65,71%  |
| 3721   | Naknade građanima i kućanstvima u novcu                             |            | 46.000,00  |         |
| A100008  | Aktivnost: SUFINANCIRANJE ZDRAVSTVENE ZAŠTITE                       | 79.504,72  | 9.573,10   | 12,04%  |
| Izvor 1. OPĆI PRIHODI I PRIMICI                    |   | 10.510,00  | 9.573,10   | 91,09%  |
| Izvor 1.1. OPĆI PRIHODI I PRIMICI                  |   | 10.510,00  | 9.573,10   | 91,09%  |
| 323  | Rashodi za usluge   | 4.000,00   | 5.992,50   | 149,81% |
| 3236   | Zdravstvene i veterinarske usluge                                   |            | 5.992,50   |         |
| 381  | Tekuće donacije   | 6.510,00   | 3.580,60   | 55,00%  |
| 3811   | Tekuće donacije u novcu   |            | 3.580,60   |         |
| Izvor 5. POMOĆI                                    |   | 68.994,72  | 0,00       | 0,00%   |
| Izvor 5.1. POMOĆI DRŽAVNOG I ŽUPANIJSKOG PRORAČUNA |   | 68.994,72  | 0,00       | 0,00%   |
| 323  | Rashodi za usluge   | 68.994,72  | 0,00       | 0,00%   |
| 3234   | Komunalne usluge  |            | 0,00       |         |
| 1001   | Program: PROGRAMI HUMANITARNIH UDRUGA                               | 80.064,70  | 32.000,00  | 39,97%  |
| A100001  | Aktivnost: OSTALE HUMANITARNE AKTIVNOSTI                            | 70.064,70  | 30.000,00  | 42,82%  |
| Izvor 3. VLASTITI PRIHODI                          |   | 70.064,70  | 30.000,00  | 42,82%  |
| Izvor 3.1. VLASTITI PRIHODI                        |   | 70.064,70  | 30.000,00  | 42,82%  |
| 381  | Tekuće donacije   | 70.064,70  | 30.000,00  | 42,82%  |
| 3811   | Tekuće donacije u novcu   |            | 30.000,00  |         |
| A100002  | Aktivnost: Zaštita socijalno osjetljivih kategorija društva         | 10.000,00  | 2.000,00   | 20,00%  |
| Izvor 5. POMOĆI                                    |   | 10.000,00  | 2.000,00   | 20,00%  |
| Izvor 5.1. POMOĆI DRŽAVNOG I ŽUPANIJSKOG PRORAČUNA |   | 10.000,00  | 2.000,00   | 20,00%  |
| 381  | Tekuće donacije   | 10.000,00  | 2.000,00   | 20,00%  |
| 3811   | Tekuće donacije u novcu   |            | 2.000,00   |         |
| 1000   | Program: POTICANJE POLJOPRIVREDNIH GOSPODARSTAVA I POLJOPRIVREDE    | 16.000,00  | 0,00       | 0,00%   |
| A100002  | Aktivnost: POMOĆ ZA UBLAŽAVANJE POSLJEDICA OD ELEMENTARNIH NEPOGODA | 10.000,00  | 0,00       | 0,00%   |
| Izvor 5. POMOĆI                                    |   | 10.000,00  | 0,00       | 0,00%   |
| Izvor 5.1. POMOĆI DRŽAVNOG I ŽUPANIJSKOG PRORAČUNA |   | 10.000,00  | 0,00       | 0,00%   |
| 383  | Kazne, penali i naknade štete                                       | 10.000,00  | 0,00       | 0,00%   |
| 3831   | Naknade šteta pravnim i fizičkim osobama                            |            | 0,00       |         |
| T10003   | Tekući projekt: Izrada Lokalne razvojne strategije                  | 6.000,00   | 0,00       | 0,00%   |
| Izvor 3. VLASTITI PRIHODI                          |   | 6.000,00   | 0,00       | 0,00%   |
| Izvor 3.1. VLASTITI PRIHODI                        |   | 6.000,00   | 0,00       | 0,00%   |
| 381  | Tekuće donacije   | 6.000,00   | 0,00       | 0,00%   |
| 3811   | Tekuće donacije u novcu   |            | 0,00       |         |
| 1000   | Program: ZAŠTITA OD POŽARA I SPAŠAVANJE                             | 398.000,00 | 109.000,00 | 27,39%  |
| A100001  | Aktivnost: OSTALE TEKUĆE DONACIJE-VZ SVETI IVAN ŽABNO               | 320.000,00 | 100.000,00 | 31,25%  |
| Izvor 5. POMOĆI                                    |   | 320.000,00 | 100.000,00 | 31,25%  |
| Izvor 5.1. POMOĆI DRŽAVNOG I ŽUPANIJSKOG PRORAČUNA |   | 320.000,00 | 100.000,00 | 31,25%  |
| 381  | Tekuće donacije   | 320.000,00 | 100.000,00 | 31,25%  |
| 3811   | Tekuće donacije u novcu   |            | 100.000,00 |         |
| A100002  | Aktivnost: CIVILNA ZAŠTITA  | 8.000,00   | 4.000,00   | 50,00%  |
| Izvor 1. OPĆI PRIHODI I PRIMICI                    |   | 8.000,00   | 4.000,00   | 50,00%  |
| Izvor 1.1. OPĆI PRIHODI I PRIMICI                  |   | 8.000,00   | 4.000,00   | 50,00%  |
| 381  | Tekuće donacije   | 8.000,00   | 4.000,00   | 50,00%  |
| 3811   | Tekuće donacije u novcu   |            | 4.000,00   |         |
| A100003  | Aktivnost: Financiranje Hrvatske Gorske službe spašavanja           | 10.000,00  | 5.000,00   | 50,00%  |
| Izvor 1. OPĆI PRIHODI I PRIMICI                    |   | 10.000,00  | 5.000,00   | 50,00%  |
| Izvor 1.1. OPĆI PRIHODI I PRIMICI                  |   | 10.000,00  | 5.000,00   | 50,00%  |
| 381  | Tekuće donacije   | 10.000,00  | 5.000,00   | 50,00%  |
| 3811   | Tekuće donacije u novcu   |            | 5.000,00   |         |
| A100004  | Aktivnost: Plan zaštite od požara                                   | 10.000,00  | 0,00       | 0,00%   |
| Izvor 1. OPĆI PRIHODI I PRIMICI                    |   | 10.000,00  | 0,00       | 0,00%   |
| Izvor 1.1. OPĆI PRIHODI I PRIMICI                  |   | 10.000,00  | 0,00       | 0,00%   |
| 426  | Nematerijalna proizvedena imovina                                   | 10.000,00  | 0,00       | 0,00%   |
| 4264   | Ostala nematerijalna proizvedena imovina                            |            | 0,00       |         |
| A100005  | Aktivnost: Ostale tekuće donacije u naravi - vatrogasna oprema      | 50.000,00  | 0,00       | 0,00%   |
| Izvor 1. OPĆI PRIHODI I PRIMICI                    |   | 50.000,00  | 0,00       | 0,00%   |
| Izvor 1.1. OPĆI PRIHODI I PRIMICI                  |   | 50.000,00  | 0,00       | 0,00%   |
| 381  | Tekuće donacije   | 50.000,00  | 0,00       | 0,00%   |

|   |  |              |            |         |
|---|--|--------------|------------|---------|
| 3812  | Tekuće donacije u naravi                                       |              | 0,00       |         |
| 1000  | Program: DRUŠTVENI DOMOVI                                      | 477.072,71   | 29.580,11  | 6,20%   |
| A100002   | Aktivnost: RASVJETA U DRUŠTVENIM DOMOVIMA                      | 82.000,00    | 29.580,11  | 36,07%  |
| Izvor 4. PRIHODI ZA POSEBNE NAMJENE                   |  | 82.000,00    | 29.580,11  | 36,07%  |
| Izvor 4.1. PRIHODI PO POSEBNIM PROPISIMA              |  | 82.000,00    | 29.580,11  | 36,07%  |
| 322   | Rashodi za materijal i energiju                                | 82.000,00    | 29.580,11  | 36,07%  |
| 3223  | Energija   |              | 29.580,11  |         |
| A100003   | Aktivnost: TEKUĆE I INVESTICIJSKO ODRŽAVANJE DRUŠTVENIH DOMOVA | 395.072,71   | 0,00       | 0,00%   |
| Izvor 1. OPĆI PRIHODI I PRIMICI                       |  | 195.072,71   | 0,00       | 0,00%   |
| Izvor 1.1. OPĆI PRIHODI I PRIMICI                     |  | 195.072,71   | 0,00       | 0,00%   |
| 322   | Rashodi za materijal i energiju                                | 195.072,71   | 0,00       | 0,00%   |
| 3224  | Materijal i dijelovi za tekuće i investicijsko održavanje      |              | 0,00       |         |
| Izvor 5. POMOĆI                                       |  | 200.000,00   | 0,00       | 0,00%   |
| Izvor 5.1. POMOĆI DRŽAVNOG I ŽUPANIJSKOG PRORAČUNA    |  | 200.000,00   | 0,00       | 0,00%   |
| 323   | Rashodi za usluge  | 200.000,00   | 0,00       | 0,00%   |
| 3232  | Usluge tekućeg i investicijskog održavanja                     |              | 0,00       |         |
| 1012  | Program: ZAŠTITA I ZBRINJAVANJE ŽIVOTINJA                      | 35.000,00    | 20.840,00  | 59,54%  |
| A100012   | Aktivnost: Higijeničarska služba i zaštita životinja           | 25.000,00    | 12.100,00  | 48,40%  |
| Izvor 1. OPĆI PRIHODI I PRIMICI                       |  | 25.000,00    | 12.100,00  | 48,40%  |
| Izvor 1.1. OPĆI PRIHODI I PRIMICI                     |  | 25.000,00    | 12.100,00  | 48,40%  |
| 323   | Rashodi za usluge  | 25.000,00    | 12.100,00  | 48,40%  |
| 3236  | Zdravstvene i veterinarske usluge                              |              | 12.100,00  |         |
| A100013   | Aktivnost: Program zaštite divljači                            | 10.000,00    | 8.740,00   | 87,40%  |
| Izvor 1. OPĆI PRIHODI I PRIMICI                       |  | 10.000,00    | 8.740,00   | 87,40%  |
| Izvor 1.1. OPĆI PRIHODI I PRIMICI                     |  | 10.000,00    | 8.740,00   | 87,40%  |
| 323   | Rashodi za usluge  | 10.000,00    | 8.740,00   | 87,40%  |
| 3239  | Ostale usluge  |              | 8.740,00   |         |
| 1012  | Program: NABAVA OPREME   | 150.000,00   | 150.000,00 | 100,00% |
| A101202   | Aktivnost: Komunalna oprema za održavanje javnih površina      | 150.000,00   | 150.000,00 | 100,00% |
| Izvor 5. POMOĆI                                       |  | 150.000,00   | 150.000,00 | 100,00% |
| Izvor 5.1. POMOĆI DRŽAVNOG I ŽUPANIJSKOG PRORAČUNA    |  | 150.000,00   | 150.000,00 | 100,00% |
| 422   | Postrojenja i oprema   | 150.000,00   | 150.000,00 | 100,00% |
| 4227  | Uređaji, strojevi i oprema za ostale namjene                   |              | 150.000,00 |         |
| 1001  | Program: ZAŠTITA OKOLIŠA                                       | 70.000,00    | 34.532,63  | 49,33%  |
| A100001   | Aktivnost: NABAVA SPREMNIKA ZA ODVOJENO PRIKLUPLANJE OT-PADA   | 70.000,00    | 34.532,63  | 49,33%  |
| Izvor 3. VLASTITI PRIHODI                             |  | 70.000,00    | 34.532,63  | 49,33%  |
| Izvor 3.2. PRIHODI OD PRODAJE NEFINANCIJSKE IMOVINE   |  | 70.000,00    | 34.532,63  | 49,33%  |
| 363   | Pomoći unutar općeg proračuna                                  | 70.000,00    | 34.532,63  | 49,33%  |
| 3632  | Kapitalne pomoći unutar općeg proračuna                        |              | 34.532,63  |         |
| GLAVA 00203 DJEČJI VRTIĆ ŽABAC                        |  | 1.325.860,00 | 607.690,88 | 45,83%  |
| Izvor 1. OPĆI PRIHODI I PRIMICI                       |  | 648.000,00   | 367.878,16 | 56,77%  |
| Izvor 1.1. OPĆI PRIHODI I PRIMICI                     |  | 648.000,00   | 367.878,16 | 56,77%  |
| Izvor 4. PRIHODI ZA POSEBNE NAMJENE                   |  | 648.000,00   | 238.470,58 | 36,80%  |
| Izvor 4.2. PRIHODI ZA POSEBNE NAMJENE-PK              |  | 648.000,00   | 238.470,58 | 36,80%  |
| Izvor 5. POMOĆI                                       |  | 9.860,00     | 1.342,14   | 13,61%  |
| Izvor 5.4. POMOĆI DRŽAVNOG I ŽUPANIJSKOG PRORAČUNA-PK |  | 9.860,00     | 1.342,14   | 13,61%  |
| Izvor 6. DONACIJE                                     |  | 20.000,00    | 0,00       | 0,00%   |
| Izvor 6.2. DONACIJE OD PRAVNIH I FIZIČKIH OSOBA-PK    |  | 20.000,00    | 0,00       | 0,00%   |
| 1001  | Program: PROGRAM PREDŠKOLSKOG ODGOJA                           | 1.325.860,00 | 607.690,88 | 45,83%  |
| A100007   | Aktivnost: Odgojno,administrativno i tehničko osoblje-PK       | 949.656,00   | 458.602,12 | 48,29%  |
| Izvor 1. OPĆI PRIHODI I PRIMICI                       |  | 648.000,00   | 367.878,16 | 56,77%  |
| Izvor 1.1. OPĆI PRIHODI I PRIMICI                     |  | 648.000,00   | 367.878,16 | 56,77%  |
| 311   | Plaće (Bruto)  | 648.000,00   | 367.878,16 | 56,77%  |
| 3111  | Plaće za redovan rad   |              | 367.878,16 |         |
| Izvor 4. PRIHODI ZA POSEBNE NAMJENE                   |  | 301.656,00   | 90.723,96  | 30,08%  |
| Izvor 4.2. PRIHODI ZA POSEBNE NAMJENE-PK              |  | 301.656,00   | 90.723,96  | 30,08%  |
| 311   | Plaće (Bruto)  | 132.656,00   | 0,00       | 0,00%   |
| 3111  | Plaće za redovan rad   |              | 0,00       |         |
| 312   | Ostali rashodi za zaposlene                                    | 10.000,00    | 0,00       | 0,00%   |
| 3121  | Ostali rashodi za zaposlene                                    |              | 0,00       |         |
| 313   | Doprinosi na plaće   | 115.500,00   | 60.699,93  | 52,55%  |
| 3132  | Doprinosi za obvezno zdravstveno osiguranje                    |              | 60.699,93  |         |
| 321   | Naknade troškova zaposlenima                                   | 34.500,00    | 20.943,75  | 60,71%  |
| 3211  | Službena putovanja   |              | 0,00       |         |
| 3212  | Naknade za prijevoz, za rad na terenu i odvojeni život         |              | 17.000,00  |         |
| 3213  | Stručno usavršavanje zaposlenika                               |              | 3.943,75   |         |
| 323   | Rashodi za usluge  | 9.000,00     | 9.080,28   | 100,89% |
| 3232  | Usluge tekućeg i investicijskog održavanja                     |              | 9.080,28   |         |
| A100008   | Aktivnost: Materijalni i financijski rashodi -PK               | 336.204,00   | 149.088,76 | 44,34%  |
| Izvor 4. PRIHODI ZA POSEBNE NAMJENE                   |  | 326.344,00   | 147.746,62 | 45,27%  |
| Izvor 4.2. PRIHODI ZA POSEBNE NAMJENE-PK              |  | 326.344,00   | 147.746,62 | 45,27%  |
| 322   | Rashodi za materijal i energiju                                | 261.000,00   | 105.225,24 | 40,32%  |
| 3221  | Uredski materijal i ostali materijalni rashodi                 |              | 23.265,99  |         |
| 3222  | Materijal i sirovine   |              | 62.014,60  |         |
| 3223  | Energija   |              | 16.319,29  |         |



|  |   |           |           |        |
|--|---|-----------|-----------|--------|
| 3227   | Službena, radna i zaštitna odjeća i obuća                               |           | 3.625,36  |        |
| 323  | Rashodi za usluge   | 39.500,00 | 32.464,44 | 82,19% |
| 3231   | Usluge telefona, pošte i prijevoza                                      |           | 2.037,78  |        |
| 3234   | Komunalne usluge  |           | 2.798,54  |        |
| 3237   | Intelektualne i osobne usluge   |           | 12.765,62 |        |
| 3238   | Računalne usluge  |           | 8.270,00  |        |
| 3239   | Ostale usluge   |           | 6.592,50  |        |
| 329  | Ostali nespomenuti rashodi poslovanja                                   | 23.444,00 | 9.619,44  | 41,03% |
| 3291   | Naknade za rad predstavničkih i izvršnih tijela, povjerenstava i slično |           | 0,00      |        |
| 3292   | Premije osiguranja  |           | 0,00      |        |
| 3293   | Reprezentacija  |           | 0,00      |        |
| 3299   | Ostali nespomenuti rashodi poslovanja                                   |           | 9.619,44  |        |
| 343  | Ostali financijski rashodi  | 2.400,00  | 437,50    | 18,23% |
| 3431   | Bankarske usluge i usluge platnog prometa                               |           | 437,50    |        |
| Izvor 5. POMOĆI                                      |   |           | 1.342,14  | 13,61% |
| Izvor 5.4. POMOĆI DRŽAVNOG I ŽUPANIJSKOG PORAČUNA-PK |   | 9.860,00  | 1.342,14  | 13,61% |
| 323  | Rashodi za usluge   | 9.860,00  | 1.342,14  | 13,61% |
| 3236   | Zdravstvene i veterinarske usluge                                       |           | 1.342,14  |        |
| A100009  | Aktivnost: Opremanje predškolske ustanove - PK                          | 40.000,00 | 0,00      | 0,00%  |
| Izvor 4. PRIHODI ZA POSEBNE NAMJENE                  |   | 20.000,00 | 0,00      | 0,00%  |
| Izvor 4.2. PRIHODI ZA POSEBNE NAMJENE-PK             |   | 20.000,00 | 0,00      | 0,00%  |
| 422  | Postrojenja i oprema  | 20.000,00 | 0,00      | 0,00%  |
| 4227   | Uređaji, strojevi i oprema za ostale namjene                            |           | 0,00      |        |
| Izvor 6. DONACIJE                                    |   | 20.000,00 | 0,00      | 0,00%  |
| Izvor 6.2. DONACIJE OD PRAVNIH I FIZIČKIH OSOBA-PK   |   | 20.000,00 | 0,00      | 0,00%  |
| 422  | Postrojenja i oprema  | 9.000,00  | 0,00      | 0,00%  |
| 4221   | Uredska oprema i namještaj  |           | 0,00      |        |
| 426  | Nematerijalna proizvedena imovina                                       | 11.000,00 | 0,00      | 0,00%  |
| 4262   | Ulaganja u računalne programe   |           | 0,00      |        |

#### Članak 4.

Manjak prihoda u ovom razdoblju iznosi 2.482.486,60 kuna, a primici od financijske imovine i zaduživanja 3.265.326,63 kune, odnosno rezultat godine je ostvareni višak u iznosu 782.840,13 kuna koji će se rasporediti u narednom razdoblju.

#### Članak 5.

Općina Sveti Ivan Žabno u izvještajnom razdoblju ima primljeni kredit u iznosu 3.265.326,63 kune. Kredit se odnosi na financiranje projekta Izgradnje Općina Sveti Ivan Žabno tijekom prvog polugodišta 2021. godine nije vršila otplatu ovog dugoročnog kredita, budući da otplata počinje u 2022. godini.

#### Članak 6.

Općina Sveti Ivan Žabno u izvještajnom razdoblju nije koristila sredstva Proračunske zalihe.

#### Članak 7.

U izvještajnom razdoblju Općina nije davala jamstva niti je imala izdatke po jamstvima.

#### Članak 8.

Polugodišnji izvještaj o izvršenju plana razvojnih programa za 2021. godinu i Obazloženje ostvarenja prihoda i primitaka, rashoda i izdataka nalaze se u prilogu ovog Polugodišnjeg izvještaja o izvršenju proračuna te su njegov sastavni dio.

### III. ZAVRŠNA ODREDBA

#### Članak 9.

Ovaj Polugodišnji izvještaj o izvršenju Proračuna objavit će se u "Službenom glasniku Koprivničko-križevačke županije."

### OPĆINSKO VIJEĆE OPĆINE SVETI IVAN ŽABNO

KLASA: 400-06/21-01/01  
URBROJ: 2137/19-02/1-21-1  
Sveti Ivan Žabno, 7. rujna 2021.

**PREDSJEDNIK:**  
**Krešimir Habijanec, v.r.**

#### 40.

Na temelju članka 36. Statuta Općine Sveti Ivan Žabno („Službeni glasnik Koprivničko-križevačke županije“ broj 4/21), Općinsko vijeće Općine Sveti Ivan Žabno na 2. sjednici održanoj 7. rujna 2021. godine donijelo je

### ODLUKU o izmjeni Odluke o sufinanciranju boravka djece u dječjim vrtićima

#### Članak 1.

U Odluci o sufinanciranju boravka u dječjim vrtićima („Službeni glasnik Koprivničko-križevačke županije“ broj 32/20) članak 2. mijenja se i glasi:

„Općina Sveti Ivan Žabno (u daljnjem tekstu: Općina) sufinancirat će boravak djece u Dječjem vrtiću Žabac Sveti Ivan Žabno 900,00 za prvo dijete i 1.300,00 kuna za drugo i svako sljedeće dijete.

Financiranje iz stavka 1. ovoga članka vršit će do popunjavanja kapaciteta Dječjeg vrtića Žabac.“

#### Članak 2.

Ova Odluka stupa na snagu osmog dana od dana objave u „Službenom glasniku Koprivničko-križevačke županije“.

**OPĆINSKO VIJEĆE  
OPĆINE SVETI IVAN ŽABNO**

KLASA: 601-01/21-01/06  
URBROJ:2137/19-02/1-21-1  
Sveti Ivan Žabno, 7. rujna 2021.

**PREDSJEDNIK:  
Krešimir Habijanec, v.r.**

**41.**

Na temelju članka 48. stavka 4. Zakona o predškolskom odgoju i obrazovanju („Narodne novine“ broj 10/97, 107/07, 94/13. i 98/19) i članka 36. Statuta Općine Sveti Ivan Žabno („Službeni glasnik Koprivničko-križevačke županije“ broj 4/21), Općinsko vijeće Općine Sveti Ivan Žabno na 2. sjednici održanoj 7. rujna 2021. godine donijelo je

**ODLUKU  
o izmjeni Odluke o cijeni usluga Dječjeg vrtića  
Žabac Sveti Ivan Žabno**

Članak 1.

U Odluci o cijeni usluga Dječjeg vrtića Žabac Sveti Ivan Žabno („Službeni glasnik Koprivničko-križevačke županije“ broj 26/20. i 10 /21) članak 5. mijenja se i glasi:

„(1) Cijena usluge Dječjeg vrtića koju plaćaju roditelji:

- s prebivalištem na području Općine,
- i/ili boravištem na području Općine - ako su zaposleni na području Općine,

za djecu upisanu u Dječji vrtić iznosi 900,00 kuna mjesečno za jedno dijete smješteno u vrtiću, za drugo dijete i za svako sljedeće dijete smještaj u vrtiću je 500,00 kuna.

(2) Razliku od iznosa participacije koju plaćaju roditelji do pune ekonomske cijene vrtića snosi Općina Sveti Ivan Žabno.“

Članak 2.

Ova Odluka stupa na snagu osmog dana od dana objave u „Službenom glasniku Koprivničko-križevačke županije“.

**OPĆINSKO VIJEĆE  
OPĆINE SVETI IVAN ŽABNO**

KLASA: 601-01/21-01/05  
URBROJ:2137/19-02/1-21-1  
Sveti Ivan Žabno, 7. rujna 2021.

**PREDSJEDNIK:  
Krešimir Habijanec, v.r.**

**42.**

Na temelju članka 7. stavka 1. i članka 10. stavka 3. Zakona o financiranju političkih aktivnosti, izborne promidžbe i referenduma ("Narodne novine" broj 29/19. i 98/19) i članka 36. Statuta Općine Sveti Ivan Žabno ("Službeni glasnik Koprivničko-križevačke županije" broj 4/21), Općinsko vijeće Općine Sveti Ivan Žabno na 2. sjednici održanoj 7. rujna 2021. donijelo je

**ODLUKU**

**o raspoređivanju redovitih godišnjih sredstava za rad političkih stranaka i članova Općinskog vijeća izabranih s Liste grupe birača zastupljenih u Općinskom vijeću Općine Sveti Ivan Žabno za razdoblje od konstituiranja Općinskog vijeća do 31. prosinca 2021. godine**

Članak 1.

Odlukom o raspoređivanju redovitih godišnjih sredstava za rad političkih stranaka i članova Općinskog vijeća izabranih s Liste grupe birača zastupljenih u Općinskom vijeću Općine Sveti Ivan Žabno za razdoblje od konstituiranja Općinskog vijeća do 31. prosinca 2021. godinu (u daljnjem tekstu: Odluka) određuje se način raspoređivanja sredstava iz Proračuna Općine Sveti Ivan Žabno (u daljnjem tekstu: Proračun), za financiranje rada političkih stranaka i članova Općinskog vijeća izabranih s Liste grupe birača zastupljenih u Općinskom vijeću Općine Sveti Ivan Žabno (u daljnjem tekstu: Općinsko vijeće).

U Proračunu osigurana su sredstva za redovito godišnje financiranje političkih stranaka zastupljenih u Općinskom vijeću u iznosu 15.300,00 kuna za razdoblje iz stavka 1. ovoga članka.

Članak 2.

Iznos sredstava za svakog člana Općinskog vijeća utvrđuju se u mjesečnoj svoti od 170,00 kuna, tako da se pojedinoj političkoj stranci razmjerno broju njenih članova u trenutku konstituiranja Općinskog vijeća kao i članovima Općinskog vijeća izabranih s Liste grupe birača mjesečno raspoređuju sredstva, kako slijedi:

- HRVATSKA DEMOKRATSKA ZAJEDNICA - HDZ, 3 člana 510,00 kuna,
- SOCIJALDEMOKRATSKA PARTIJA HRVATSKE – SDP, 2 člana 340,00 kuna,
- DAMIR BAREŠIĆ -LISTA GRUPE BIRAČA, 1 član 170,00 kuna,
- DANIJELA BUNČIĆ -LISTA GRUPE BIRAČA, 1 članica 170,00 kuna,
- ANDRIJANA HARTMAN- LISTA GRUPE BIRAČA, 1 članica 170,00 kuna,
- RENATO HUDINEC- LISTA GRUPE BIRAČA, 1 član 170,00 kuna,
- MARIO KOPJAR - LISTA GRUPE BIRAČA 1 član 170,00 kuna,
- DEJAN PIŠKORIĆ - LISTA GRUPE BIRAČA, 1 član 170,00 kuna,
- VALERIJA PIŠKORIĆ - LISTA GRUPE BIRAČA, 1 članica 170,00 kuna,
- TOMISLAVA NJEGOVIĆ- LISTA GRUPE BIRAČA 1 članica 170,00 kuna,

Članak 3.

Za svakog člana Općinskog vijeća podzastupljenog spola političkim strankama također pripada i pravo na naknadu u visini od 10% iznosa predviđenog po svakom članu Općinskog vijeća, što predstavlja svotu od 17,00 kuna mjesečno, tako da političkoj stranci kao i članovima Općinskog vijeća izabranim s Liste grupa birača mjesečno pripada pravo na naknadu i to:

- DANIJELA BUNČIĆ -LISTA GRUPE BIRAČA, 1 članica 17,00 kuna,
- ANDRIJANA HARTMAN- LISTA GRUPE BIRAČA, 1 članica 17,00 kuna,
- TOMISLAVA NJEGOVAC- LISTA GRUPE BIRAČA, 1 članica 17,00 kuna,
- VALERIJA PIŠKORIĆ - LISTA GRUPE BIRAČA, 1 članica 17,00 kuna,
- SOCIJALDEMOKRATSKA PARTIJA HRVATSKE – SDP, 1 članica 17,00 kuna,

#### Članak 4.

Sredstva utvrđena u članku 2. i 3. ove Odluke kojih su se članovi Općinskog vijeća izabranih s Liste grupe birača zastupljenih u Općinskom vijeću Općine Sveti Ivan Žabno odrekli za cijelo razdoblje trajanja mandata ostaju u proračunu Općine Sveti Ivan Žabno.

#### Članak 5.

Sredstva utvrđena u članku 2. i 3. ove Odluke, doznaju se na žiro-račun političke stranke, odnosno na poseban račun člana Općinskog vijeća izabranog s Liste grupe birača tromjesečno u jednakim iznosima.

#### Članak 6.

Stupanjem na snagu ove Odluke prestaje važiti Odluka o raspoređivanju redovitih godišnjih sredstava za rad političkih stranaka zastupljenih u Općinskom vijeću Općine Sveti Ivan Žabno za 2021. godinu ("Službeni glasnik Koprivničko-križevačke županije" broj 26/20).

#### Članak 7.

Ova Odluka stupa na snagu osmog dana od dana objave u "Službenom glasniku Koprivničko-križevačke županije".

### OPĆINSKO VIJEĆE OPĆINE SVETI IVAN ŽABNO

KLASA: 402-01/21-02/01  
URBROJ: 2137/19-02/1-21-1  
Sveti Ivan Žabno, 7 rujna 2021.

**PREDSJEDNIK:**  
**Krešimir Habijanec, v.r.**

43.

Na temelju članka 30. stavka 5. Pravilnika o provedbi Mjere 7 „Temeljne usluge i obnova sela u ruralnim područjima“ iz Programa ruralnog razvoja Republike Hrvatske za razdoblje 2014.-2020. („Narodne novine“ broj 48/18.) i članka 36. Statuta Općine Sveti Ivan Žabno („Službeni glasnik Koprivničko-križevačke županije“ broj 4/21), Općinsko vijeće Općine Sveti Ivan Žabno na 2. sjednici održanoj 7. rujna 2021. donijelo je

#### ODLUKU

**o davanju suglasnosti za provedbu ulaganja u projekt „Izgradnja kulturnog centra“ na području Općine Sveti Ivan Žabno**

#### Članak 1.

Ovom Odlukom daje se suglasnost za provedbu ulaganja u projekt „Izgradnja kulturnog centra“ na području Općine Sveti Ivan Žabno.

#### Članak 2.

Ulaganje u projekt „Izgradnja kulturnog centra“ na području Općine Sveti Ivan Žabno planira se prijaviti na natječaj Programa ruralnog razvoja RH za razdoblje 2014.-2020., Mjera 7, Podmjera 7.4., tip operacije 7.4.1. Ulaganja u pokretanje, poboljšanje ili proširenje lokalnih temeljnih usluga za ruralno stanovništvo, uključujući slobodno vrijeme i kulturne aktivnosti te povezanu infrastrukturu.

#### Članak 3.

Ova suglasnost daje se na temelju dokumenta Prilog uz odluku predstavničkog tijela jedinice lokalne samouprave o suglasnosti za provedbu ulaganja na području jedinice lokalne samouprave unutar Mjere 7 „Temeljne usluge i obnova sela u ruralnim područjima“ iz Programa ruralnog razvoja Republike Hrvatske za razdoblje 2014.-2020. - opis projekta, koji čini sastavni dio ove Odluke.

#### Članak 4.

Ova suglasnost izdaje se u svrhu prijave ulaganja u projekt iz članka 1. ove Odluke na natječaj za Mjeru 7, Podmjeru 7.4. tip operacija 7.4.1. Programa ruralnog razvoja RH za razdoblje 2014.-2020.

#### Članak 5.

Ova Odluka stupa na snagu danom donošenja, a objavit će se u „Službenom glasniku Koprivničko-križevačke županije“.

### OPĆINSKO VIJEĆE OPĆINE SVETI IVAN ŽABNO

KLASA: 361-02/21-01/01  
URBROJ: 2137/19-02/1-21-1  
Sveti Ivan Žabno, 7. rujna 2021.

**PREDSJEDNIK:**  
**Krešimir Habijanec, v.r.**

44.

Na temelju članka 30. stavka 5. Pravilnika o provedbi Mjere 7 „Temeljne usluge i obnova sela u ruralnim područjima“ iz Programa ruralnog razvoja Republike Hrvatske za razdoblje 2014.-2020. („Narodne novine“ broj 48/18.) i članka 36. Statuta Općine Sveti Ivan Žabno („Službeni glasnik Koprivničko-križevačke županije“ broj 4/21), Općinsko vijeće Općine Sveti Ivan Žabno na 2. sjednici održanoj 7. rujna 2021. donijelo je

#### ODLUKU

**o davanju suglasnosti za provedbu ulaganja u projekt „Rekonstrukcija Vatrogasnog doma“ na području Općine Sveti Ivan Žabno u naselju Cirkvena**

**Članak 1.**

Ovom Odlukom daje se suglasnost za provedbu ulaganja u projekt „Rekonstrukcija Vatrogasnog doma“ na području Općine Sveti Ivan Žabno u naselju Cirkvena.

**Članak 2.**

Ulaganje u projekt „Rekonstrukcija Vatrogasnog doma“ na području Općine Sveti Ivan Žabno u naselju Cirkvena planira se prijaviti na natječaj Programa ruralnog razvoja RH za razdoblje 2014.-2020., Mjera 7, Podmjera 7.4., tip operacije 7.4.1. Ulaganja u pokretanje, poboljšanje ili proširenje lokalnih temeljnih usluga za ruralno stanovništvo, uključujući slobodno vrijeme i kulturne aktivnosti te povezanu infrastrukturu.

**Članak 3.**

Ova suglasnost daje se na temelju dokumenta Prilog uz odluku predstavničkog tijela jedinice lokalne samouprave o suglasnosti za provedbu ulaganja na području jedinice lokalne samouprave unutar Mjere 7 „Temeljne usluge i obnova sela u ruralnim područjima“ iz Programa ruralnog razvoja Republike Hrvatske za razdoblje 2014.-2020.- opis projekta, koji čini sastavni dio ove Odluke.

**Članak 4.**

Ova suglasnost izdaje se u svrhu prijave ulaganja u projekt iz članka 1. ove Odluke na natječaj za Mjeru 7, Podmjeru 7.4. tip operacija 7.4.1. Programa ruralnog razvoja RH za razdoblje 2014.-2020.

**Članak 5.**

Ova Odluka stupa na snagu danom donošenja, a objavit će se u „Službenom glasniku Koprivničko-križevačke županije“.

**OPĆINSKO VIJEĆE  
OPĆINE SVETI IVAN ŽABNO**

KLASA: 361-02/21-01/02

URBROJ: 2137/19-02/1-21-1

Sveti Ivan Žabno, 7. rujna 2021.

**PREDSJEDNIK:**  
**Krešimir Habijanec, v.r.**

# SADRŽAJ

## KOPRIVNIČKO-KRIŽEVAČKA ŽUPANIJA AKTI ŽUPANA

110. Odluka o broju, visini i roku isplate stipendija za studente s područja Koprivničko-križevačke županije za akademsku godinu 2021./2022., 2561
111. Odluka o deficitarnim zanimanjima na području Koprivničko-križevačke županije za akademsku godinu 2021./2022., 2561
112. Rješenje o imenovanju članova komisije ispred poslodavca u Zajedničku komisiju za tumačenje odredaba i praćenje primjene Kolektivnog ugovora za službenike i namještenike u upravnim tijelima Koprivničko-križevačke županije 2562

## OPĆINA FERDINANDOVAC AKTI OPĆINSKOG VIJEĆA

34. Polugodišnji izvještaj o izvršenju Proračuna Općine Ferdinandovac za prvo polugodište 2021. godine, 2563
35. Zaključak o usvajanju Izvješća o radu općinskog načelnika Općine Ferdinandovac za razdoblje od 1. siječnja do 30. lipnja 2021. godine, 2577
36. Zaključak o usvajanju izvješća o korištenju sredstava Proračunske zalihe Proračuna Općine Ferdinandovac za 2021. godinu, za razdoblje od 1. siječnja do 30. lipnja 2021. godine. 2578

## OPĆINA LEGRAD AKTI OPĆINSKOG VIJEĆA

57. Odluka o određivanju koeficijentata za obračun plaće službenika i namještenika u Jedinstvenom upravnom odjelu Općine Legrad 2578
58. Odluka o raspoređivanju sredstava za redovito godišnje financiranje političkih stranaka zastupljenih u Općinskom vijeću Općine Legrad za razdoblje od konstituiranja Općinskog vijeća Općine Legrad do 31. prosinca 2021. godine, 2579
59. Zaključak o usvajanju Izvješća o stanju u prostoru Općine Legrad za razdoblje od 2017. do 2020. godine, 2579
60. Izvješće o stanju u prostoru Općine Legrad za razdoblje od 2017. do 2020. godine 2580

## AKTI OPĆINSKOG NAČELNIKA

8. Odluka o imenovanju članova upravnog vijeća Dječjeg vrtića Dabrić Legrad 2778
9. Pravilnik o unutarnjem redu Jedinstvenog upravnog odjela Općine Legrad 2778

## OPĆINA NOVIGRAD PODRAVSKI AKTI OPĆINSKOG VIJEĆA

35. Odluka o izmjeni Odluke o koeficijentima za obračun plaće službenika i namještenika u Jedinstvenom upravnom odjelu Općine Novigrad Podravski 2786
36. Odluka o izmjenama Odluke o naknadama predsjedniku Općinskog vijeća, zamjeniku predsjednika Općinskog vijeća i članovima Općinskog vijeća Općine Novigrad Podravski 2786

37. Odluka o plaći i drugim pravima iz rada općinskog načelnika Općine Novigrad Podravski koji dužnost obavlja profesionalno, 2786
38. Rješenje o imenovanju predsjednika, zamjenika predsjednika i članova Općinskog povjerenstva za procjenu šteta od elementarnih nepogoda na području Općine Novigrad Podravski 2787
39. Suglasnost na izmjene i dopune Cjenika javne usluge prikupljanja miješanog komunalnog otpada i biorazgradivog komunalnog otpada te usluge povezane s javnom uslugom 2788

## OPĆINA PETERANEC AKTI OPĆINSKOG VIJEĆA

55. Polugodišnji izvještaj o izvršenju Proračuna Općine Peteranec za 2021. godinu 2788
56. Odluka o izmjenama Odluke o koeficijentima za obračun plaća službenika i namještenika Jedinstvenog upravnog odjela Općine Peteranec 2803
57. Zaključak o usvajanju Izvješća o radu općinskog načelnika Općine Peteranec za razdoblje od 1. siječnja do 30. lipnja 2021. godine 2803

## AKTI OPĆINSKOG NAČELNIKA

9. Odluka o osnovici za obračun plaće službenika i namještenika u Jedinstvenom upravnom odjelu Općine Peteranec
10. Plan o izmjeni Plana prijma u službu u Jedinstveni upravni odjel Općine Peteranec u 2021. godini

## OPĆINA SVETI IVAN ŽABNO AKTI OPĆINSKOG VIJEĆA

39. Polugodišnji izvještaj o izvršenju Proračuna Općine Sveti Ivan Žabno za 2021. godinu 2803
40. Odluka o izmjeni Odluke o sufinanciranju boravka djece u dječjim vrtićima 2804
41. Odluka o izmjeni Odluke o cijeni usluga Dječjeg vrtića Žabac Sveti Ivan Žabno 2816
42. Odluka o raspoređivanju redovitih godišnjih sredstava za rad političkih stranaka i članova Općinskog vijeća izabranih s Liste grupe birača zastupljenih u Općinskom vijeću Općine Sveti Ivan Žabno za razdoblje od konstituiranja Općinskog vijeća do 31. prosinca 2021. godine 2816
43. Odluka o davanju suglasnosti za provedbu ulaganja u projekt „Izgradnja kulturnog centra “ na području Općine Sveti Ivan Žabno 2817
44. Odluka o davanju suglasnosti za provedbu ulaganja u projekt „Rekonstrukcija Vatrogasnog doma “ na području Općine Sveti Ivan Žabno u naselju Cirkvena 2817





**"Službeni glasnik Koprivničko-križevačke županije"** je službeno glasilo Koprivničko-križevačke županije i općina: Drnje, Đelekovec, Ferdinandovac, Gola, Gornja Rijeka, Hlebine, Kalinovac, Kalnik, Kloštar Podravski, Koprivnički Bregi, Koprivnički Ivanec, Legrad, Novigrad Podravski, Novo Virje, Peteranec, Podravske Sesvete, Rasinja, Sokolovac, Sveti Ivan Žabno, Sveti Petar Orehovec i Virje.

Izdaje i tiska: Koprivničko-križevačka županija, Ulica Antuna Nemčića 5, Koprivnica.

Glavni i odgovorni urednik: po ovlaštenju Župana pročelnica Upravnog odjela za poslove Županijske skupštine i pravne poslove, Ljubica Belobrk Flamaceta, dipl. iur., telefon: (048) 658-250, Telefaks (048) 622-584

Uredništvo: Valentina Balaško, telefon (048) 658-232  
Nino Šegerc, mag.inf.  
Mladen Fuček, inf.

Cijena pojedinog broja iznosi 20,00 kuna. Pretplata za 2021. godinu iznosi 200,00 kuna. Uplata se vrši na žiro-račun IBAN: HR2123860021800006000; model HR68, poziv na 7390 - OIB uplatitelja.

Oslobođeno plaćanja poreza na dodanu vrijednost po članku 6. stavka 2. Zakona o porezu na dodanu vrijednost.

List izlazi prema potrebi, te se objavljuje na web stranici Koprivničko-križevačke županije: [www.kckzz.hr](http://www.kckzz.hr).