

**IZVJEŠĆE O JAVNOJ RASPRAVI O PRIJEDLOGU
IV. IZMJENA I DOPUNA PROSTORNOG PLANA
KOPRIVNIČKO-KRIŽEVAČKE ŽUPANIJE I STRATEŠKOJ STUDIJI
UTJECAJA IV. IZMJENA I DOPUNA PROSTORNOG PLANA
KOPRIVNIČKO-KRIŽEVAČKE ŽUPANIJE**

**NOSITELJ IZRADE: KOPRIVNIČKO-KRIŽEVAČKA ŽUPANIJA
UPRAVNI ODJEL ZA PROSTORNO UREĐENJE, GRADNJU,
ZAŠTITU OKOLIŠA I ZAŠTITU PRIRODE**

Odgovorna osoba:

pročelnik Damir Petričević, mag.ing.aedif.

**IZRAĐIVAČ: ZAVOD ZA PROSTORNO UREĐENJE
KOPRIVNIČKO - KRIŽEVAČKE ŽUPANIJE**

Odgovorni voditelj izrade plana:

Zlatko Filipović, dipl.ing.arh., ovl.arh., br. ovl. A-U 257

SADRŽAJ

UVOD.....	2
1. PODACI O OBJAVI I TRAJANJU JAVNE RASPRAVE.....	2
2. POPIS SUDIONIKA U JAVNOJ RASPRAVI KOJI SU POZVANI POSEBNOM OBAVIJESTI O JAVNOJ RASPRAVI.....	3
3. MIŠLJENJA JAVNOPRAVNIH TIJELA I OSTALIH SUDIONIKA.....	5
4. OČITOVANJE STRUČNOG IZRAĐIVAČKA PLANA I NOSITELJA IZRADE.....	6
5. OČITOVANJE OVLAŠTENIKA IZRADE STRATEŠKE STUDIJE NA PRISTIGLE KOMENTARE.....	31

U prilogu Izvješća:

1. Zaključak o utvrđivanju Prijedloga IV. Izmjena i dopuna Prostornog plana Koprivničko-križevačke županije i Strateške studije utjecaja IV. Izmjena i dopuna Prostornog plana Koprivničko-križevačke županije na okoliš
2. Objava javne rasprave
3. Posebna obavijest o javnoj raspravi
4. Zapisnik s javnih izlaganja s popisima sudionika
5. Preslike mišljenja, prijedloga i primjedbi javnopravnih tijela
6. Preslika knjige primjedbi

UVOD

Sukladno članku 102. Zakona o prostornom uređenju („Narodne novine“ broj 153/13, 65/17, 114/18, 39/19 i 98/19.), u daljnjem tekstu Zakon o prostornom uređenju) odgovorni voditelj u suradnji s nositeljem obradio je mišljenja, prijedloge i primjedbe iznesene u javnoj raspravi i pripremio ovo izvješće o javnoj raspravi.

Župan Koprivničko-križevačke županije dana 19. listopada 2020. godine donio je Zaključak o utvrđivanju Prijedloga IV. Izmjena i dopuna Prostornog plana Koprivničko-križevačke županije i Strateške studije utjecaja IV. Izmjena i dopuna Prostornog plana Koprivničko-križevačke županije na okoliš (KLASA:350-02/20-01/1, URBROJ:2137/01-05/01-20-50, objavljen u „Službenom glasniku Koprivničko-križevačke županije“ broj 22/20 od 20. listopada 2020.godine).

1. PODACI O OBJAVI I TRAJANJU JAVNE RASPRAVE

U skladu s odredbom članka 97. stavka 1. točke 1. Zakona o prostornom uređenju („Narodne novine“ broj 153/13, 65/17, 114/18, 39/19 i 98/19), članka 67. stavka 1. i 3. Zakona o zaštiti okoliša („Narodne novine“ broj 80/13, 153/13, 78/15, 12/08 i 118/18), članka 23. stavka 3. i 4. Uredbe o strateškoj procjeni utjecaja strategije, plana i programa na okoliš („Narodne novine“ broj 3/17) i članka 17. stavka 1. točke 1. Uredbe o informiranju i sudjelovanju javnosti i zainteresirane javnosti u pitanjima zaštite okoliša („Narodne novine“ broj 64/08) Upravni odjel za prostorno uređenje, gradnju, zaštitu okoliša i zaštitu prirode Koprivničko-križevačke županije objavio je obavijest u „Službenom glasniku Koprivničko-križevačke županije“, broj 22/20 od 20. 10. 2020., te na mrežnim stranicama Koprivničko-križevačke županije (<https://kckzz.hr/>) 21.10.2020. i Ministarstva prostornoga uređenja, graditeljstva i državne imovine (www.mgipu.hr) 21.10.2020.

Javni uvid u Prijedlog Plana i Stratešku studiju mogao se obaviti od 29. listopada do 27. studenog 2020. godine, radnim danom od 8,00 do 14,00 sati na slijedećim mjestima:

- Koprivnica - u prostorijama Upravnog odjela za prostorno uređenje, gradnju, zaštitu okoliša i zaštitu prirode Koprivničko-križevačke županije u Koprivnici, Ulica Antuna Nemčića 5, soba 46,
- Križevci - u prostorijama Upravnog odjela za prostorno uređenje, gradnju, zaštitu okoliša i zaštitu prirode Koprivničko-križevačke županije, Izdvojeno mjesto rada Križevci, *Ivana Zakmardija Dijankovečkog 12*,
- Đurđevac - u prostorijama Upravnog odjela za prostorno uređenje, gradnju, zaštitu okoliša i zaštitu prirode Koprivničko-križevačke županije, Izdvojeno mjesto rada Đurđevac, Stjepana Radića 1.

Javno izlaganje o Prijedlogu Plana i Strateškoj studiji održano je **u četvrtak, 05. studenog 2020.** godine, s početkom u 11,00 sati u *Domu mladih u Koprivnici, Ulica Hrvatske državnosti 10.*

Zapisnik s javnog izlaganja s popisima sudionika nalazi se u prilogu (Privitak 4.) i sastavni je dio ovog Izvješća.

Prijedlog IV. Izmjena i dopuna Prostornog plana Koprivničko-križevačke županije i Strateška studija bili su s danom početka javne rasprave dostupni javnosti i na službenim mrežnim stranicama Koprivničko-križevačke županije (www.kckzz.hr).

2. POPIS SUDIONIKA U JAVNOJ RASPRAVI KOJI SU POZVANI POSEBNOM OBAVIJESTI O JAVNOJ RASPRAVI

U skladu s odredbom članka 97. stavka 1. točke 1. Zakona o prostornom uređenju („Narodne novine“ broj 153/13, 65/17, 114/18, 39/19 i 98/19), članka 67. stavka 1. i 3. Zakona o zaštiti okoliša („Narodne novine“ broj 80/13, 153/13, 78/15, 12/08 i 118/18), članka 23. stavka 3. i 4. Uredbe o strateškoj procjeni utjecaja strategije, plana i programa na okoliš („Narodne novine“ broj 3/17) i članka 17. stavka 1. točke 1. Uredbe o informiranju i sudjelovanju javnosti i zainteresirane javnosti u pitanjima zaštite okoliša („Narodne novine“ broj 64/08) nositelj izrade dostavio je posebnu pisanu obavijest o javnoj raspravi; KLASA: 350-02/20-01/1, URBROJ: 2137/1-05/01-19-53 od 22. listopada 2020. godine, javnopravnim tijelima određenim posebnim propisima koja su dala ili trebala dati zahtjeve za izradu IV. Izmjena i dopuna prostornog plana Koprivničko-križevačke županije:

- Ministarstvo gospodarstva i održivog razvoja, Uprava za energetiku, Ulica grada Vukovara 78, Zagreb,
- Ministarstvo gospodarstva i održivog razvoja, Uprava za industriju, poduzetništvo i obrt, Sektor za rudarstvo, Ulica grada Vukovara 78, Zagreb,
- Ministarstvo prostornoga uređenja, graditeljstva i državne imovine, Republike Austrije 20, Zagreb,
- Ministarstvo mora, prometa i infrastrukture, Prisavlje 14, Zagreb,
- Ministarstvo obrane, Trg kralja Petra Krešimira IV 1, Zagreb,
- Ministarstvo poljoprivrede, Ulica grada Vukovara 78, Zagreb,

- Ministarstvo poljoprivrede, Uprava šumarstva, lovstva i drvne industrije, Planinska 2a, Zagreb,
- Ministarstvo kulture i medija, Uprava za zaštitu kulturne baštine, Sektor za konzervatorske odjele i inspekciju, Konzervatorski odjel u Bjelovaru, Trg Eugena Kvaternika 6, Bjelovar
- Ministarstvo unutarnjih poslova, Ulica grada Vukovara 33, Zagreb
- Ministarstvo unutarnjih poslova, Ravnateljstvo civilne zaštite, Područni ured civilne zaštite Varaždin, Služba civilne zaštite Koprivnica, Odjel inspekcije
- Ministarstvo gospodarstva i održivog razvoja, Uprava za zaštitu prirode, Radnička cesta 80, Zagreb
- Ministarstvo gospodarstva i održivog razvoja, Zavod za zaštitu okoliša i prirode, Radnička cesta 80, Zagreb,
- Ministarstvo gospodarstva i održivog razvoja, Uprava za procjenu utjecaja na okoliš i održivo gospodarenje otpadom, Radnička cesta 80, 10000 Zagreb
- Ministarstvo prostornoga uređenja, graditeljstva i državne imovine, Ulica I. Dežmana 10, Zagreb
- Ministarstvo prostornoga uređenja, graditeljstva i državne imovine, Zavod za prostorni razvoj, Republike Austrije 20, Zagreb,
- Hrvatska regulatorna agencija za mrežne djelatnosti, Roberta Frangeša Mihanovića 9, Zagreb,
- Hrvatske autoceste d.o.o., Širolina 4, Zagreb
- Hrvatske ceste, Vončinina 3, Zagreb
- Županijska uprava za ceste Koprivničko–križevačke županije, I. Z. Dijankovečkog 3, Križevci
- Hrvatska agencija za civilno zrakoplovstvo, Ulica grada Vukovara 284, Zagreb
- Hrvatske vode, VGO za Muru i gornju Dravu, Međimurska 26b, Varaždin
- Hrvatske vode, VGO za srednju i donju Savu, Šetalište braće Radića 22, Slavonski Brod
- Hrvatska elektroprivreda, Operater distribucijskog sustava, Bjelovar, P. Biškupa-Vene 5, Bjelovar
- Hrvatska elektroprivreda, Operater distribucijskog sustava d.o.o., Elektra Koprivnica, Hrvatske državnosti 32, Koprivnica,
- HEP d.d., Sektor za strategiju i razvoj, Ulica grada Vukovara 37, 10000 Zagreb,
- Hrvatski operator prijenosnog sustava d.o.o., Kupska 4, Zagreb,
- HŽ Infrastruktura d.o.o., Mihanovićeve 12, Zagreb,
- Komunalije d.o.o., Radnička cesta 61, Đurđevac,
- Komunalije-Plin d.o.o., Radnička cesta 61, Đurđevac,
- Komunalne usluge Đurđevac d.o.o., Radnička cesta 61, Đurđevac,
- Koprivnica plin d.o.o., Mosna 15, Koprivnica,
- Komunalac d.o.o., Mosna 15, Koprivnica,
- Koprivničke vode d.o.o., Mosna 15A, Koprivnica,
- Komunalno poduzeće d.d., Ulica D. Grdenića 7, Križevci,
- Vodne usluge d.o.o., Donji Cubnec 30a, Križevci
- Radnik-plin d.d., Ulica kralja Tomislava 53, Križevci,
- Vodne usluge d.o.o., F. Livardića 14a, Bjelovar
- INA d.d. SD istraživanje i proizvodnja nafte i plina, Avenija V. Holjevca 10, Zagreb,
- JANAF d.d., Sektor razvoja i investicija, Miramarska cesta 24, Zagreb,
- PLINACRO d.o.o., Savska cesta 88a, 10000 Zagreb,
- Hrvatska pošta d.d. Zagreb, Jurišićeva 13, Zagreb,
- Hrvatske šume d.o.o. Zagreb, Uprava šuma podružnica Koprivnica, I. Meštrovića 28, Koprivnica,
- Javna ustanova za upravljanje zaštićenim prirodnim vrijednostima na području Koprivničko–križevačke županije, Florijanski trg 4/II, Koprivnica,
- PORA, Florijanski trg 4, Koprivnica,
- Grad Đurđevac, Ulica S. Radića 1, Đurđevac

- Grad Koprivnica, Zrinski trg 1, Koprivnica
- Grad Križevci, Ulica I. Z. Dijankovečkog 12, Križevci
- Općina Drnje, Trg kralja Tomislava 27, Drnje, Đelekovec
- Općina Đelekovec, Ulica. M. P. Miškine 1, Đelekovec
- Općina Ferdinandovac, Trg slobode 28, Ferdinandovac, Đurđevac
- Općina Gola, Ul. M. P Miškine 1, Gola
- Općina Gornja Rijeka, Trg S. Rubido 3, Gornja Rijeka, Orehovec
- Općina Hlebine, Trg I. Generalića 1, Hlebine, Đelekovec
- Općina Kalinovac, Dravska ulica 3, Kalinovac, Đurđevac
- Općina Kalnik, Trg S. Radića 5, Kalnik, Orehovec
- Općina Kloštar Podravski, Trg kralja Tomislava 2, Kloštar Podravski, Đurđevac
- Općina Koprivnički Bregi, Trg kralja Tomislava bb, Koprivnički Bregi, Koprivnica
- Općina Koprivnički Ivanec, Ulica M. Gupca 12, Koprivnički Ivanec, Koprivnica
- Općina Legrad, Trg svetog Trojstva 52a, Legrad, Đelekovec
- Općina Molve, Trg kralja Tomislava 22, Molve, Đurđevac
- Općina Novigrad Podravski, Trg dr. F. Tuđmana 4, Novigrad Podravski, Đurđevac
- Općina Novo Virje, Trg V. Jagarinca 1, Novo Virje, Đurđevac
- Općina Peteranec, Ulica M. Gupca 13, Peteranec, Đelekovec
- Općina Podravske Sesvete, Ulica I. Mažuranića 1, Podravske Sesvete, Đurđevac
- Općina Rasinja, Trg sv. Florijana 2, Rasinja, Koprivnica
- Općina Sokolovac, Trg dr. T. Bardeka 8, Sokolovac, Koprivnica
- Općina Sveti Ivan Žabno, Trg K. Lukaša 11, Sveti Ivan Žabno
- Općina Sv. Petar Orehovec, Sv. Petar Orehovec 12, Sv. Petar Orehovec, Križevci
- Općina Virje, Ulica Đ. Sudete 10, Virje, Đurđevac
- Zavod za prostorno uređenje Bjelovarsko-bilogorske županije, Trg E. Kvaternika 13, Bjelovar,
- Zavod za prostorno uređenje Međimurske županije, R. Boškovića 2, Čakovec,
- Zavod za prostorno uređenje Virovitičko-podravske županije, Trg Lj. Patačića 1, Virovitica,
- Zavod za prostorno uređenje Zagrebačke županije, Ulica grada Vukovara 72, Zagreb,
- Zavod za prostorno uređenje Koprivničko-križevačke županije, Florijanski trg 4, Koprivnica,
- Piškornica – sanacijsko odlagalište, Trg bana J. Jelačića 7, Koprivnica
- Odašiljači i veze d.o.o., Ulica grada Vukovara 284, 10000 Zagreb

Posebna pisana obavijest o javnoj raspravi nalazi se u prilogu i sastavni je dio ovog Izvješća.

Rok za dostavu mišljenja, prijedloga i primjedbi zainteresirane javnosti na Prijedlog IV. Izmjena i dopuna Prostornog plana Koprivničko-križevačke županije i Stratešku studiju bio je zaključno sa zadnjim danom javne rasprave, 27. studenog 2020. godine.

3. MIŠLJENJA JAVNOPRAVNIH TIJELA I OSTALIH SUDIONIKA

U navedenom roku zaprimljeno je 19 pisanih mišljenja, prijedloga i primjedbi na Prijedlog IV. Izmjena i dopuna Prostornog plana Koprivničko-križevačke županije. Izvan propisanog roka pisana mišljenja, prijedloge i primjedbe podnio je jedan podnositelj.

Popis podnositelja primjedbi, mišljenja i prijedloga pismenim putem u roku:

1. Odašiljači i veze d.o.o., Sektor za razvoj radijskih i prijenosnih mreža, Ulica grada Vukovara 269d, 10000 Zagreb
2. Sunčana elektrana Rasinja d.o.o., Vinodolska 93, Koprivnica
3. JANAF d.d., Sektor razvoja i investicija, Miramarska cesta 24, 10000 Zagreb,
4. Hrvatska regulatorna agencija za mrežne djelatnosti, Roberta Frangeša Mihanovića 9, Zagreb,
5. Hrvatska agencija za civilno zrakoplovstvo, Ulica grada Vukovara 284, Zagreb,
6. Općina Rasinja, Trg sv. Florijana 2, Rasinja, Koprivnica
7. WWF Adria, Zelinska 2, 10000 Zagreb,
8. Građanska inicijativa Selnice Podravske, Selnica Podravska 52A, Selnica Podravska, 48316 Đelekovec
9. Hrvatske vode, VGO za srednju i donju Savu, Šetalište braće Radića 22 , Slavonski Brod
10. Općina Koprivnički Ivanec, Ulica M. Gupca 12, Koprivnički Ivanec, Koprivnica
11. Muzej Grada Koprivnice, Trg dr. Leandera Brozovića 1, Koprivnica
12. Piškornica d.o.o., Trg bana J. Jelačića 7, Koprivnica
13. Zavod za prostorno uređenje Međimurske županije, R. Boškovića 2, Čakovec
14. INA d.d. SD istraživanje i proizvodnja nafte i plina, Avenija V. Holjevca 10, Zagreb
15. Ministarstvo kulture i medija, Uprava za zaštitu kulturne baštine, Sektor za konzervatorske odjele i inspekciju, Konzervatorski odjel u Bjelovaru, Trg Eugena Kvaternika 6, Bjelovar
16. Ministarstvo gospodarstva i održivog razvoja, Radnička cesta 80, Zagreb
17. Udruga „Zelena Piškornica“ Koprivnički Ivanec, Matije Gupca 12, 48314 Koprivnički Ivanec
18. Zavod za prostorno uređenje Varaždinske županije, Mali plac 1A, Varaždin,
19. Hrvatske ceste, Vončinina 3, Zagreb

4. OČITOVANJE STRUČNOG IZRAĐIVAČKA PLANA I NOSITELJA IZRADE

Odgovorni voditelj stručnog izrađivača plana u suradnji s nositeljem izrade pristupio je obradi zaprimljenih pisanih mišljenja, prijedloga i primjedbi i onih danih za vrijeme javnih izlaganja. U nastavku se daju tablični popisi sudionika u javnoj raspravi čija su mišljenja, prijedlozi i primjedbe na Prijedlog IV. Izmjena i dopuna Prostornog plana Koprivničko-križevačke županije prihvaćeni, mišljenja koja nisu prihvaćena ili su djelomično prihvaćena s razlozima neprihvatanja.

Tablica 1: Obradena mišljenja, prijedlozi i primjedbe pristigla pismenim putem u roku

REDNI BROJ	PODNOŠITELJ ZAHTJEVA	MIŠLJENJE, PRIJEDLOG, PRIMJEDBA	ODGOVOR/OBRAZLOŽENJE
1.	Odašiljači i veze d.o.o., Sektor za razvoj radijskih i prijenosnih mreža, Ulica grada Vukovara 269d, 10000 Zagreb	Zahtjev da se ucrtaju svi postojeći odašiljački objekti i radijski koridori na području Koprivničko-križevačke županije.	Prihvaća se.
2.	Sunčana elektrana Rasinja d.o.o., Vinodolska 93, Koprivnica	<p>Primjedba na Gospodarsku namjenu – akvakultura koja više ne postoji u prostoru.</p> <p>Traženje da se iz provedbenih odredbi Prijedloga Prostornog plana Koprivničko-križevačke županije briše stavak 3 točke 6.2.14. i da se u grafički dio plana uvrsti sunčana elektrana snage 50,00 MW.</p>	<p>Prihvaća se.</p> <p>Obrazloženje: Gospodarska namjena – akvakultura ucrtana je odnosno njezin obuhvat je korigiran u ovim Izmjena sukladno Prostornom planu uređenja Općine Rasinja. Podloga za izradu grafičkog dijela Plana je službena digitalna ortofoto karta izrađena na temelju aerofotogrametrijskog snimanja.</p> <p>Ne prihvaća se.</p> <p>Obrazloženje: U točki 6.2.14. stavku 3 navodi se da elektrane instalirane snage 20 MW i veće, kao i hidroelektrane s pripadajućim građevinama se smatraju, sukladno zakonskoj regulativi, energetske građevine od državnog značaja te se sukladno tome planiraju prostornim planom državne razine. Energetske građevine instalirane snage 10 MW do 20 MW građevine su od područnog (regionalnog)</p>

			<p>značaja te se planiraju prostornim planovima područne (regionalne) razine. Elektrane instalirane snage manje od 10 MW s pripadajućim građevinama od lokalnog su značaja te se planiraju prostornim planovima lokalne razine. Ovaj stavak temelji se na članku 2. točki 2. Energetske građevine i podtočki 2.1. elektrane instalirane snage 20 MW i veće s pripadajućim građevinama Uredbe o određivanju građevina, drugih zahvata u prostoru i površina državnog i područnog (regionalnog) značaja (Narodne novine, broj 37/2014 i 154/14.) i Pravilnik o Državnom planu prostornog razvoja (Narodne novine, broj 122/15.)</p> <p>Sukladno uputi Ministarstva prostornog uređenja, graditeljstva i državne imovine od 20. listopada 2020. godine moguće je u prijelaznom razdoblju, do donošenja Državnog plana prostornog razvoja, kroz odluku o izradi izmjena i dopuna Prostornog plana županije odrediti za koje se zahvate u prostoru od državnog značaja pripisane Uredbom, tim izmjenama i dopunama određuje neposredna provedba na temelju prostornog plana županijske razine – što u ovom slučaju nije moguće jer je navedeni zahvat nije u Odluci o pokretanju IV. Izmjena i dopuna Prostornog plana Koprivničko-križevačke županije.</p>
--	--	--	--

			<p>U članku 107. Zakona o prostornom uređenju („Narodne novine“ broj 153/13., 65/17., 114/18., 39/19 i 98/19) definirano je da općina mora pribaviti mišljenje Zavoda za prostorno uređenje u pogledu usklađenosti tog plana s prostornim planom županije.</p>
		<p>Traženje da se u grafički dio Prijedloga Prostornog plana Koprivničko-križevačke županije uvrsti sunčana elektrana snage 50,00 MW (Kartografski prikaz br. 2.1. „Komunikacijski i energetske sustavi“.</p>	<p>Ne prihvaća se.</p> <p>Obrazloženje:</p> <p>Na temelju članka 2. točke 2. Energetske građevine i podtočke 2.1. elektrane instalirane snage 20 MW i veće s pripadajućim građevinama Uredbe o određivanju građevina, drugih zahvata u prostoru i površina državnog i područnog (regionalnog) značaja (Narodne novine, broj 37/2014 i 154/14.) i Pravilnika o Državnom planu prostornog razvoja (Narodne novine, broj 122/15.) navedeni energetske objekt ucrtava se u Državni prostorni plan razvoja.</p> <p>Sukladno uputi Ministarstva prostornog uređenja, graditeljstva i državne imovine od 20. listopada 2020. godine moguće je u prijelaznom razdoblju, do donošenja Državnog plana prostornog razvoja, kroz odluku o izradi izmjena i dopuna Prostornog plana županije odrediti za koje se zahvate u</p>

			<p>prostoru od državnog značaja pripisane Uredbom, tim izmjenama i dopunama određuje neposredna provedba na temelju prostornog plana županijske razine – što u ovom slučaju nije moguće jer je navedeni zahvat nije u Odluci o pokretanju IV. Izmjena i dopuna Prostornog plana Koprivničko-križevačke županije.</p>
3.	JANAF Sektor razvoja i investicija	Zamolba da se u čl. 8., točki 6.2.11. izmjeni na način da bude sukladna točki 6.2.10. odnosno da se izbací tekst koji određuje uvjete međusobnog križanja s drugim instalacijama budući se navedeno određuje posebnim uvjetima.	Prihvaća se.
		Zamolba da se planirane cjevovode na trasi Sisak-Gola prikaže zapadno od postojećeg naftovoda.	Prihvaća se.
		U Obrazloženju plana u poglavlju 3.6.3. unijeti ispravak: „Postojeći skladišni kapacitet Terminala Virje je 40.000 m ³ .“	Prihvaća se.
4.	HAKOM - Hrvatska regulatorna agencija za mrežne djelatnosti, Roberta Frangeša Mihanovića 9, Zagreb	Zahtjev da se briše stavak vezan na preklapanje kružnica i konkretan parametar udaljenosti od ostalih namjena površina i sadržaja u prostoru kod lociranja samostojećih antenskih stupova.	Prihvaća se.

5.	HRVATSKA AGENCIJA ZA CIVILNO ZRAKOPLOVSTVO, Ulica grada Vukovara 284, 10000 Zagreb	Zahtjev za usklađenjem Prijedloga IV. I. I D. PP Koprivničko-križevačke županije sa Zakonom o zračnom prometu, Pravilnikom o aerodromima i Pravilnikom o gradnji i postavljanju zrakoplovnih prepreka.	Prihvaća se. Obrazloženje: U prijedlogu su ažurirani traženi podaci.
6.	OPĆINA RASINJA	Zahtjev da se gospodarska namjena – površine uzgajališta (akvakultura, oznaka H), koja se nalazi na području Općine Rasinja, izbriše iz grafičkog dijela i cijelom tom devastiranom prostoru i okolnim česticama da adekvatna namjena. Razlog tome je što su ribnjaci devastirani i već duži niz godina nisu u funkciji te nema dotoka vode do ribnjaka	Prihvaća se.
7.	WWF Adria Zelinska 22, 10000 Zagreb	U poglavlju 6. Uvjeti (funkcionalni, prostorni, ekološki) utvrđivanja prometnih i drugih infrastrukturnih sustava u prostoru, 6.1. Prometni sustavi, potpoglavlje 6.1.14. uvrstiti mjeru iz Glavne ocjene za ekološku mrežu: „Prilikom planiranja novih vodnih putova, odnosno podizanja kategorije postojećih, izraditi Studije isplativosti ili izvedivosti pri čemu treba uzeti u obzir i vrednovanje usluga ekosustava.“ U poglavlju 6. Uvjeti (funkcionalni, prostorni, ekološki) utvrđivanja prometnih i drugih infrastrukturnih sustava u prostoru, 6.1. Prometni sustavi, potpoglavlje 6.1.15. prijedlog da se doda tekst da je potrebno izbjegavati izgradnju masovnih pristaništa koja ne odgovaraju ni potrebama lokalnog stanovništva niti su u skladu sa ciljevima zaštite prirode jer mogu ozbiljno narušiti i trajno izmijeniti prirodne značajke područja gdje se grade te za izgradnju istih provesti sve postupke procjene utjecaja na ekološku mrežu i okoliš.	Prihvaća se. Ne prihvaća se. Obrazloženje: U Odredbama za provođenje navodi se da sve planirane luke i pristaništa na rijeci Dravi i unutar Regionalnog parka Mura-Drava moraju se izgraditi na taj način da se odabere rješenje koje ima najmanji utjecaj da se što manje naruši krajobraz. Također su propisane mjere zaštite okoliša i ekološke mreže za sprječavanje, smanjenje i ublažavanje potencijalnih negativnih utjecaja.

			<p>Propisano je da će se gradnja i upotreba luka unutarnjih voda provoditi sukladno Zakonu o lukama unutarnjih voda, te posebnim zakonima o vodama, zaštiti okoliša i prostornom uređenju i građenju.</p>
		<p>Konstatira da u Plan nisu uvrštene hidroelektrane na Dravi, no svejedno su prepoznate kao obnovljivi izvor energije te smatra da je s time u vezi u Odredbama nužno poštivati mjere navedene u Studiji na str. 197. te u Glavnoj ocjeni prihvatljivosti za ekološku mrežu, str. 103. koje glase: „Eksplicitno izuzeti mogućnost planiranja hidroenergetskih objekata na rijeci Dravi.“</p>	<p>Djelomično se prihvaća:</p> <p>Obrazloženje: Ovim Planom se ne dozvoljava gradnja HE Molve I i II na rijeci Dravi. Ostavljena je mogućnost daljnjeg razvoja energetskog sustava ukoliko se isto odredi na državnoj razini.</p>
<p>8.</p>	<p>Građanska inicijativa Selnice Podravske Selnica Podravska 52A, Selnica Podravska, 48316 Đelekovec</p>	<p>Prijedlog da se eksploatacijsko polje mineralnih sirovina šljunka i pijeska izbriše iz Prijedloga IV. Izmjena i dopuna Prostornog plana Koprivničko-križevačke županije.</p>	<p>Ne prihvaća se.</p> <p>Obrazloženje: Podaci o eksploatacijskom polju "Gornje Grmlje" i njegov obuhvat preuzeti su iz katastra eksploatacijskih polja mineralnih sirovina dobivenog 05.06.2020. putem zahtjeva tada nadležnog Ministarstva gospodarstva, poduzetništva i obrta. Eksploatacijsko polje „Gornje grmlje“ oznake u registru EPE11-59 navedeno je kao aktivno polje koje ima važeću koncesiju (od 19.12.2016. do 31.12.2040.), ovlaštenika BEDNJA d.o.o. za eksploataciju šljunka i pijeska, površine 8,13ha. Napominjemo da eksploatacija mineralnih sirovina šljunka i pijeska spada u zahvate i površine u prostoru od državnog značaja.</p>

9.	<p>Hrvatske vode, VGO za srednju i donju Savu, Šetalište braće Radića 22, Slavonski Brod</p>	<p>Zahtjev da se u grafički dio Plana ucrtaju uređaji za pročišćavanje otpadnih voda Sveti Ivan Žabno i Sveti Petar Orehovec. U tekstualnom dijelu Plana spomenuti da su u izradi projekti za navedene sustave odvodnje. Upućuje da je sve detaljne podatke i točne lokacije uređaja za pročišćavanje potrebno zatražiti od projektanta ili naručitelja projekta.</p>	<p>Prihvaća se.</p>
10.	<p>Općina Koprivnički Ivanec Ulica M. Gupca 12, Koprivnički Ivanec, Koprivnica</p>	<p>Primjedba da više ne postoji građevinsko područje Piškornica pošto je ukinut DPU, nije izrađen novi UPU, prošlo je 5 godina da postoji neizgrađeno građevinsko zemljište bez osnovne infrastrukture. Također Općina iznosi pravne argumente da RCGO ne postoji i da za novi CGO nije izrađena studija izvedivosti.</p>	<p>Ne prihvaća se.</p> <p>Obrazloženje: CGO Piškornica planiran je dokumentima više razine – Planom gospodarenja otpadom RH za razdoblje 2017. -2022. godine na koji se poziva i Strategija prostornog razvoja Republike Hrvatske (Narodne novine br. 106/2017). Područje „Piškornica“ ima status izdvojenog građevinskog područja izvan naselja gospodarske namjene sukladno preporuci Strategije prostornog razvoja Republike Hrvatske.</p> <p>Izmjenom Zakona o prostornom uređenju (Narodne novine broj 114/2018) izdvojena građevinska područja izvan naselja za koje u roku sedam godina od dana njegova određivanja nije donesen urbanistički plan uređenja ili do kojega nije izgrađena osnovna infrastruktura, prestaje biti građevinsko područje. Početni datum po kojem se računa 7 godina počinje u ovom slučaju od dana stupanja na snagu Zakona o prostornom uređenju odnosno još nije istekao taj rok.</p>

			<p>Izmjenom Zakona o prostornom uređenju (Narodne novine broj 39/2019) osnovna infrastruktura je definirana kao građevina za odvodnju otpadnih voda prema mjesnim prilikama određenim prostornim planom i prometna površina preko koje se osigurava pristup do građevne čestice. Građevinsko područje „Piškornica“ ne smatra se neuređenim odnosno bez osnovne infrastrukture jer ima postojeću pristupnu lokalnu cestu LC -25198 koja spaja CGO Piškornicu s državnom cestom D-20 i potpisan je Sporazum između Piškornice d.o.o. i Koprivničkih voda o realizaciji istog koji je ucrtan u IV. Izmjene i dopune Prostornog plana Koprivničko-križevačke županije. Izrađen je i Glavni projekt nove pristupne ceste do RCGO Piškornica.</p> <p>Studija izvedivosti za razvoj integriranog i održivog sustava gospodarenja otpadom u sjeverozapadnom dijelu Hrvatske je napravljena i odobrena. Potvrda o pripremljenosti projekta potpisana je 25.02.2020. od strane JASPERS-a.</p>
		<p>Općina nije suglasna za ucrtavanje koridora željezničke pruge Koprivnica-Kotoriba-Državna granica jer smanjuje poljoprivredne površine, smanjuje mogućnost dovođenja poslovnih subjekata da otvore proizvodni pogon jer prolazi kroz poslovnu zonu, željeznički promet, buka i vibracija mogu oštetiti crkvu Sv. Ivana Krstitelja u Koprivničkom Ivancu koja je ni 600 metara udaljena od previđene trase pruge i prolazi kroz zaštićeni</p>	<p>Ne prihvaća se.</p> <p>Obrazloženje: Na području Općine Koprivnički Ivanec koridor planirane željezničke pruge Koprivnica – Kotoriba – državna granica prolazi kroz poljoprivredno tlo isključivo osnovne namjene – osobito vrijedno obradivo tlo P1 jer izabrana trasa je</p>

		park prirode „Zovje“.	<p>najkraća i nema alternative (izbjegava građevinska područja naselja, izdvojena građevinska područja izvan naselja odn. poslovne zone. Zaštićena područja prirode i sl.).</p> <p>Trasa koridora pruge ne prolazi kroz poslovnu zonu Općine Koprivnički Ivanec i udaljena je od nje cca. 500 metara tako da ne može utjecati na njenu popunjenost zauzimanjem prostora.</p> <p>Unaprjeđenje željezničkog prometa planira se na način da se u što većoj mjeri izbjegnju destrukcije kulturno-povijesnih objekata i cjelina.</p> <p>Središnja os trase planirane pruge udaljena je 1.300 metara zapadno od zaštićenog spomenika prirode „Mali zoološki lokalitet livade u Zovju kod Đelekovca“ odnosno ne prolazi kroz njega.</p>
11.	<p>Muzej Grada Koprivnice Trg dr. Leandera Brozovića 1, Koprivnica</p>	<p>Predlaže se izmjena teksta Odredbi za provođenje Prostornog plana Koprivničko-križevačke županije u poglavlju 10. „ Mjere zaštite prirodnih vrijednosti i posebnosti i kulturno-povijesnih cjelina“ koja glasi: „8.3.1.3 Mjere zaštite arheoloških lokaliteta i nalazišta Brojnost poznatih i potencijalnih arheoloških lokaliteta i nalazišta upućuje na kontinuiranu potrebu za rekognisciranjem, reambulacijom i istraživanjem. Na svakoj razini prostornoplanske dokumentacije grada i općine potrebno je uvrstiti i dati značaj</p>	<p>Ne prihvaća se.</p> <p>Obrazloženje: Povodom prijedloga Muzeja Grada Koprivnice zatraženo je mišljenje nadležnog Konzervatorskog odjela u Bjelovaru jer se spominje u zahtjevu Muzeja Grada Koprivnice i nadležni Konzervatorski odjel. Temeljem našeg zahtjeva za očitovanje od nadležnog Konzervatorskog odjela iz Bjelovara, 4. 12. 2020. godine dobili smo sljedeće mišljenje koje se prihvaća i upisuje</p>

		<p>arheološkim lokalitetima i nalazištima te štititi zone oko navedenih lokaliteta. U okviru izrade prostorno planske dokumentacije grada i općine potrebno je, u suradnji s lokalnom baštinskom ustanovom (muzej) i nadležnim državnim tijelom (konzervatorski odjel), utvrditi zone zaštite, odnosno položaje i rasprostiranje arheoloških lokaliteta i nalazišta te odrediti smjernice zaštite za svaki konkretni slučaj.</p> <p>Prethodno izradi prostornoplanske dokumentacije i izvođenju bilo koje vrste infrastrukturnih (prometni, komunikacijski i energetski sustav te gospodarski sustav i otpad) i eksploatacijskih radova (polja mineralnih sirovina i ugljikovodika) te industrijskih zona u prostoru, a koji uključuju bilo koju vrstu zemljanih radova, potrebno je provesti revizijska rekognosciranja i/ili pokusna (probni rovovi) u svrhu određivanja uže zone rasprostiranja poznatih ili potencijalno novih arheoloških lokaliteta na cjelokupnoj zoni zahvata određenih radova.</p> <p>U slučaju građevinskog zahvata u prostoru na kojem je prethodnim rekognosciranjem i/ili probnim rovovima utvrđeno postojanje arheološkog lokaliteta potrebno je izvesti prethodna zaštitna istraživanja prostora lokaliteta koji je zahvaćen radovima te odlučiti o budućem tretmanu lokaliteta.“</p>	<p>u Odredbe za provođenje: „8.3.1.3. Mjere zaštite arheoloških nalazišta i nalaza</p> <p>Brojnost potencijalnih arheoloških nalazišta i nalaza, potvrđena dosadašnjom praksom, upućuje na potrebu za detaljnim arheološkim pregledima terena te istraživanjem arheološke baštine.</p> <p>Kako bi se osigurala što kvalitetnija podloga za planiranje zahvata u prostoru, potrebno je na svim razinama prostornoplanske dokumentacije grada i općine uvrstiti zaštićene i evidentirane arheološke lokalitete, te poticati njihova daljnja istraživanja.</p> <p>Mjere zaštite ugrožene arheološke baštine utvrđuje nadležni konzervatorski odjel sukladno Zakonu o zaštiti kulturnih dobara te važećoj zakonskoj regulativi. Mjere zaštite mogu biti u rasponu od arheološkog pregleda terena, preko ne destruktivnih metoda istraživanja do arheoloških iskapanja. O mjestu pohrane arheoloških nalaza odlučuje Ministarstvo kulture na prijedlog Hrvatskog vijeća za kulturna dobra i Hrvatskoga muzejskog vijeća.</p> <p>Kako je arheološka baština, bez obzira na njenu pravnu zaštitu, vlasništvo Republike Hrvatske, izvođač radova ili osoba koja obavlja građevinske ili druge radove na površini ili ispod površine tla, na kopnu i u vodi, te naiđe na arheološko nalazište ili nalaze, dužna je prekinuti radove i o nalazu bez odgađanja obavijestiti nadležni</p>
--	--	--	--

			<p>Konzervatorski odjel.“</p> <p>Sukladno Zakonu o zaštiti i očuvanju kulturnih dobara Konzervatorski odjel Ministarstva kulture je nadležno tijelo koje brine o kulturnim dobrima. Muzeji su ustanove za zaštitu i čuvanje kulturnih dobara te su dužne nadležnom Konzervatorskom odjelu dostavljati izvješća o stanju kulturnih dobara a sve sukladno poglavlju 3. važećeg Zakona o zaštiti i očuvanju kulturnih dobara.</p>
12.	Piškornica d.o.o. Trg bana J. Jelačića 7 Koprivnica	Ponavlja svoj Zahtjev (Dopis br.291/20-NM-78, od 27.05.2020.) da se predvidi na kartografskim prikazima 1. i 4.1.1. planirana pristupna prometnica u Prostornom planu.	Prihvaća se.
		Ponavlja svoj Zahtjev (Dopis br.291/20-NM-78, od 27.05.2020.) da se predvidi gradnja uređaja za pročišćavanje otpadnih voda na području RCGO Piškornica, kao i priključenje RCGO Piškornica na sustav javne odvodnje u naselju Koprivnički Ivanec. Predlaže unos teksta odredbi da će se otpadne voda iz RCGO Piškornica, nakon pročišćavanja na vlastitom uređaju ispuštati u sustav javne odvodnje u naselju Koprivnički Ivanec.	Prihvaća se.
		Skreće pozornost na činjenicu da je Studija izvedivosti za RCGO Piškornica izrađena te da se obveza izrade iste briše iz Obrazloženja, poglavlje 3.7. „Postupanje s otpadom“.	Prihvaća se.

		Zahtjev da se u Obrazloženju, poglavlje 3.7., stavak 5., unese tekst kojim se, uz već spomenute, na Piškornici dozvoljava zaprimanje i ostatnog otpada iz sortirnica, odnosno ostalog otpada od mehaničke obrade otpada.	Prihvaća se.
13.	Zavod za prostorno uređenje Međimurske županije R. Boškovića 2, Čakovec	Zavod za prostorno uređenje Međimurske županije daje pozitivno mišljenje o usklađenosi IV. Izmjena i dopuna Prostornog plana Koprivničko-križevačke županije s Prostornim planom Međimurske županije.	Prihvaća se.
14.	INA d.d. Istraživanje i proizvodnja nafte i plina Razrada polja Avenija V. Holjevca 10, Zagreb	Zahtjev da se u tekstualnom dijelu obrazloženja Plana i odredbi za provođenje brišu podaci koji se odnose na broj bušotina, preostale rezerve ugljikovodika, količine proizvodnje i slično. Također potrebno je brisati vremenski period do kojeg su postojeća eksploatacijska polja utvrđena.	Prihvaća se.
		U poglavlju 3.7. „Postupanje s otpadom“ korigirati tekst koji se odnosi na bušotine Kalinovac-6 (Kal-6), namijenjene za utiskivanje tehnološkog fluida te bušotine Molve-8, koja je bila planirana za istu namjenu, ali nikada nije opremljena u tu svrhu. Postojeći tekst u obrazloženju i odredbama Plana zamijeniti dostavljenim tekstom.	
		U odredbama za provođenje u poglavlju 2.2.2. Energetske građevine b) Građevine za proizvodnju i cjevni transport nafte i plina korigirati nazive naftno-rudarskih objekata, sukladno dostavljenim podacima.	Prihvaća se.

	<p>U odredbama, poglavlje 2.4.1. dodati potencijale u istraživanju Ždala i Repaš, uz Jankovac, koji je naveden. Prijedlozi granica potencijala u istraživanju ispravno su ucrtani u grafičkom dijelu Plana.</p>	<p>Ne prihvaća se.</p> <p>Obrazloženje: Na osnovu mišljenja povjerenstva za stratešku procjenu utjecaja na okoliš IV. Izmjena i dopuna Prostornog plana Koprivničko-križevačke županije cjelokupno područje Regionalnog parka Mura-Drava izuzeto je za Istraživanje ugljikovodika.</p>
	<p>U odredbama, poglavlje 3.3.1.1. Istraživanje ugljikovodika predlaže se da nije ispravno izuzeti cjelokupno područje Regionalnog parka Mura-Drava budući da se isto u Strateškoj studiji o utjecaju na okoliš Okvirnog plana i programa istraživanja i eksploatacije ugljikovodika na kopnu iz svibnja 2015. godine navodi tek kao prijedlog i smjernica.</p>	<p>Ne prihvaća se.</p> <p>Obrazloženje: Na osnovu mišljenja povjerenstva za stratešku procjenu utjecaja na okoliš IV. Izmjena i dopuna Prostornog plana Koprivničko-križevačke županije cjelokupno područje Regionalnog parka Mura-Drava izuzeto je za Istraživanje ugljikovodika.</p>
	<p>U odredbama, poglavlje 3.3.1.1. Istraživanje ugljikovodika predlaže da se udaljenost smještaja rudarskih objekata za istraživanje i eksploataciju ugljikovodika od granica građevinskog područja naselja smanji sa 500 metara na 200 metara.</p>	<p>Ne prihvaća se.</p> <p>Obrazloženje: Na osnovu mišljenja povjerenstva za stratešku procjenu utjecaja na okoliš IV. Izmjena i dopuna Prostornog plana Koprivničko-križevačke određena je udaljenost smještaja rudarskih objekata za istraživanje i eksploataciju ugljikovodika od granica građevinskog područja naselja na 500 metara.</p>
	<p>U grafički dio Plana ucrtati izmijenjenu granicu istražnog prostora ugljikovodika „DR-02“, sukladno dostavljenoj granici koja je u skladu s Odlukom Vlade o odobrenju istražnog prostora.</p>	<p>Ne prihvaća se.</p> <p>Obrazloženje: Granica istražnog prostora ugljikovodika „DR-02“ ostaje ista samo se na dijelu promijenio koncesionar što ne utječu na</p>

			granicu navedenog istražnog prostora.
		U grafičkim priložima 2.1., 2.2., 4.3.1., 4.3.2. i od 9.1. do 9.15 svi naftno-rudarski objekti i građevine su ispravno ucrtani.	Prihvaća se.
15.	Ministarstvo kulture i medija Uprava za zaštitu kulturne baštine Sektor za konzervatorske odjele i inspekciju Konzervatorski odjel u Bjelovaru Trg Eugena Kvaternika 6, Bjelovar	Predlaže se u poglavlju 8.3. Zaštita kulturnih dobara, iza stavka 4. dodati sljedeći stavak: „Odredbe prostorno-planske dokumentacije koje se odnose na zaštitu i očuvanje kulturne baštine primjenjuju se na sva kulturna dobra u obuhvata plana koja su upisana u Registar kulturnih dobara Republike Hrvatske, neovisno o datumu njihovog upisa.“ Navedena dopuna je neophodna kako bi se izbjegla potreba ažuriranja prostorno-planske dokumentacije izmjenom stanja u Registru kulturnih dobara Republike Hrvatske.	Prihvaća se.
16.	Ministarstvo gospodarstva i održivog razvoja Radnička cesta 80 Zagreb	Nisu navedeni i korišteni sljedeći propisi: Zakon o klimatskim promjenama i zaštiti ozonskog sloja (Narodne novine, broj 127/19), Strategija prilagodbe klimatskim promjenama u Republici Hrvatskoj za razdoblje do 2040. godine s pogledom na 2070. godinu (Narodne novine, broj 46/20), Sedmo nacionalno izvješće Republike Hrvatske prema Okvirnoj konvenciji Ujedinjenih naroda o promjeni klime i Integrirani nacionalni energetske i klimatski plan za Republiku Hrvatsku za razdoblje od 2021. do 2030. godine. Prilagodba klimatskim promjenama nije strateški sagledana ni razmatrana	Prihvaća se. Obrazloženje: Navedeni propisi podloga su za izradu plana, te se ne navode eksplicitno, kako je i praksa, budući da su podložni promjenama za vrijeme važenja prostornog plana. Isti su dokumenti sastavni dio analize izvršene u strateškoj studiji, te su rezultati iste analize uvršteni u prostorni plan u obliku mjera i smjernica. Mjere ublažavanja klimatskih promjena i

		<p>te nije na dostatan način zastupljena. Navedeno je potrebno nadopuniti i uskladiti sa nacionalnim strateškim i zakonodavnim okvirom u području prilagodbe klimatskim promjenama. U Izmjenama i dopunama Plana nužno je razlikovati prilagodbu klimatskim promjenama od ublažavanja klimatskih promjena.</p>	<p>prilagodbe klimatskim promjenama uvrštene su u plan ne u posebnom poglavlju, već zasebno po temama prostornog plana, na mjestima gdje su identificirani mogući utjecaji, kao i ostale mjere strateške studije. Dodatno je formirano poglavlje u Članku 10.11. Klima i klimatske promjene, te su u plan unesene nove smjernice za planiranje na nižim planskim razinama, odnosno razini zahvata:</p> <ul style="list-style-type: none">- Planom poticati integraciju rješenja prilagodbe klimatskim promjenama u vidu planiranja mreže zelene infrastrukture na nižim planskim razinama. Predlaže se izraditi stručne podloge za pp niže razine koje uključuju analiza usluga ekosustava i koristi postojeće, te prijedlog buduće zelene infrastrukture u funkciji prilagodbe klimatskim promjenama. (jačanje otpornosti na klimatske promjene)- Zahvate u prostoru u funkciji su prilagodbe klimatskim promjenama, planirati koliko je moguće izvan kulturnih krajolika, kulturno-povijesnih cjelina, arheoloških nalazišta i zona, zaštićenih područja državnog značaja (strogi rezervat, nacionalni park, posebni rezervat i park prirode) i osobito vrijednih obradivih poljoprivrednih površina. (jačanje otpornosti na klimatske promjene)
--	--	--	---

			Za sve zahvate koji su ranjivi na klimatske promjene napraviti procjenu ranjivosti na klimatske promjene (analiza očekivanog utjecaja, rizika i kapaciteta za prilagodbu na učinke klimatskih promjena) te odrediti odgovarajuće mjere prilagodbe klimatskim promjenama. (jačanje otpornosti na klimatske promjene)
		U Obrazloženju iz tablice 11. Izbaciti posljednji stupac.	Prihvaća se.
		U Obrazloženju cjelokupan postojeći tekst na stranici 33. ispod kartograma 5. zamijeniti predloženim tekstom.	Prihvaća se.
		U Obrazloženju kartograma 6. zamijeniti novim kartogramom.	Prihvaća se.
		Odredbe za provođenje: u poglavlju 2.4. „Zahvati u prostoru i površine državnog značaja koje se prema posebnim propisima koji uređuju gradnju ne smatraju građenjem“ u potpoglavlju 2.4.1. zamijeniti postojeće točke predloženim tekstom.	Prihvaća se.

		Odredbe za provođenje: u potpoglavlju 3.1. Gospodarstvo“ postojeći tekst „ugljkovodika, nafte i plina (E1)“ zamijeniti sljedećim tekstom: „ugljkovodika (E1)“.	Prihvaća se.
		Odredbe za provođenje: poglavlje 3.3.1.1. <i>Istraživanje ugljikovodika</i> izmijeniti na način da se provedbom postupka prethodne ocjene prihvatljivosti za ekološku mrežu ili glavne ocjene utvrdi mogućnost istraživanja i eksploatacije ugljikovodika na području Regionalnog parka Mura – Drava.	Ne prihvaća se. Obrazloženje: Na osnovu mišljenja povjerenstva za stratešku procjenu utjecaja na okoliš IV. Izmjena i dopuna Prostornog plana Koprivničko-križevačke županije cjelokupno područje Regionalnog parka Mura-Drava izuzeto je za Istraživanje ugljikovodika.
		Odredbe za provođenje: poglavlje 3.3.1.2. <i>Istraživanje geotermalne vode</i> zamijeniti tekst predloženim tekstom.	Prihvaća se.
		Odredbe za provođenje: promijeniti naslov potpoglavlja 3.3.1.4. da glasi <i>Eksploatacijska polja geotermalne vode</i> te postojeći tekst zamijeniti predloženim tekstom.	Prihvaća se.
		Odredbe za provođenje: iz tablice u potpoglavlju 3.3.1.3. <i>Postojeća eksploatacijska polja ugljikovodika</i> izbaciti posljednju stupac.	Prihvaća se.

		Odredbe za provođenje: naslov i tekst poglavlja 3.3.4. „Sanacija istražnih prostora i eksploatacijskih polja“ izmijeniti sukladno dostavljenom tekstu u zahtjevu.	Prihvaća se.
		Odredbe za provođenje: sa stranice 58. izbaciti predloženi tekst.	Prihvaća se.
		U točki 8.1.14., u kojoj se govori o sprečavanju nastanka novih te proširenju postojećih polja prije iscrpljivanja zaliha, traži da se od istog izuzmu polja ugljikovodika i geotermalnih voda.	Ne prihvaća se. Obrazloženje: Na osnovu mišljenja povjerenstva za stratešku procjenu utjecaja na okoliš IV. Izmjena i dopuna Prostornog plana Koprivničko-križevačke županije cjelokupno područje Regionalnog parka Mura-Drava izuzeto je za Istraživanje ugljikovodika.
17.	Udruga „Zelena Piškornica“ Koprivnički Ivanec Matije Gupca 12 48314 Koprivnički Ivanec	Primjedba da više ne postoji građevinsko područje Piškornica pošto je ukinut DPU, nije izrađen novi UPU, prošlo je 5 godina da postoji neizgrađeno građevinsko zemljište bez osnovne infrastrukture. Također Općina iznosi pravne argumente da RCGO ne postoji i da za novi CGO nije izrađena studija izvedivosti.	Ne prihvaća se. Obrazloženje: CGO Piškornica planiran je dokumentima više razine – Planom gospodarenja otpadom RH za razdoblje 2017. -2022. godine na koji se poziva i Strategija prostornog razvoja Republike Hrvatske (Narodne novine br. 106/2017). Područje „Piškornica“ ima status izdvojenog građevinskog područja izvan naselja gospodarske namjene sukladno preporuci Strategije prostornog razvoja Republike Hrvatske.

			<p>Izmjenom Zakona o prostornom uređenju (Narodne novine broj 114/2018) izdvojena građevinska područja izvan naselja za koje u roku sedam godina od dana njegova određivanja nije donesen urbanistički plan uređenja ili do kojega nije izgrađena osnovna infrastruktura, prestaje biti građevinsko područje. Početni datum po kojem se računa 7 godina počinje u ovom slučaju od dana stupanja na snagu Zakona o prostornom uređenju odnosno još nije istekao taj rok.</p> <p>Izmjenom Zakona o prostornom uređenju (Narodne novine broj 39/2019) osnovna infrastruktura je definirana kao građevina za odvodnju otpadnih voda prema mjesnim prilikama određenim prostornim planom i prometna površina preko koje se osigurava pristup do građevne čestice. Građevinsko područje „Piškornica“ ne smatra se neuređenim odnosno bez osnovne infrastrukture jer ima postojeću pristupnu lokalnu cestu LC -25198 koja spaja CGO Piškornicu s državnom cestom D-20 i potpisan je Sporazum između Piškornice d.o.o. i Koprivničkih voda o realizaciji istog koji je ucrtan u IV. Izmjene i dopune Prostornog plana Koprivničko-križevačke županije. Izrađen je i Glavni projekt nove pristupne ceste do RCGO Piškornica.</p> <p>Studija izvedivosti za razvoj integriranog i održivog sustava gospodarenja otpadom u sjeverozapadnom dijelu Hrvatske je</p>
--	--	--	--

			napravljena i odobrena. Potvrda o pripremljenosti projekta potpisana je 25.02.2020. od strane JASPERS-a.
18.	Zavod za prostorno uređenje Varaždinske županije Mali Plac 1a, 42000 Varaždin	Konstatira se da se većina prostornih elemenata i rješenja predloženih za izmjenu i dopunu u postupku IV. ID PPKKŽ ne odnosi na kontaktna područja s Varaždinskom županijom, odnosno nema bitnog utjecaja i odstupanja od prostornih rješenja definiranih Prostornim planom Varaždinske županije. Napominju da je u tijeku postupak 3. ID PPVŽ.	Prihvaća se.
		U prijedlogu nije potpuno jasno planirana Podravska brza cesta. U Odredbama se ne spominje u 6.1., a na karti 1. nije potpuno jasno s obzirom na simbologiju.	Ne prihvaća se. Obrazloženje: Sve građevine i površine državnog značaja nabrojene su pod 2.2.1. Cestovne građevine. Na karti 1. planirana Podravska brza cesta ucrtana je temeljem Pravilnika o sadržaju, mjerilima kartografskih prikaza, obveznim prostornim pokazateljima i standardu elaborata prostornih planova (Narodne novine br 106/98, 39/04, 45/04, 163/04 i 9/11).
		Predlaže se da se kroz IV. ID PPKKŽ omogući modernizacija županijske ceste ŽC 2076.	Ne prihvaća se. Obrazloženje: Modernizacija cesta ne određuje se prostornoplanskom dokumentacijom već programima građenja i obnove nadležnih institucija koje upravljaju cestama.

		Prijedlog da se omogući modernizacija postojeće regionalne željezničke pruge R202 Varaždin-Koprivnica-Virovitica-Osijek-Dalj u dvokolosječnu elektrificiranu prugu.	Ne prihvaća se. Obrazloženje: Prostornim planom Koprivničko-križevačke županije na navedenoj pruzi predviđa se izgradnja novih signalno-sigurnosnih uređaja.
		Varaždinska županije ne planira izradu PPPPO rijeke Drave i područja Kalnika.	Primljeno na znanje.
19.	Hrvatske ceste Sektor za pripremu, građenje i rekonstrukciju Odjel za strateško planiranje Vončinina 3 10000 Zagreb	Nemaju primjedbi.	Prihvaća se.

Popis podnositelja mišljenja, prijedloga i primjedbi pismenim putem izvan roka:

1. Ministarstvo obrane, Trg kralja Petra Krešimira IV 1, Zagreb,

Tablica 2: Obradena mišljenja, prijedlozi i primjedbe pristigla pismenim putem izvan roka

REDNI BROJ	PODNOŠITELJ ZAHTJEVA	MIŠLJENJE, PRIJEDLOG, PRIMJEDBA	ODGOVOR/OBRAZLOŽENJE
1.	Ministarstvo obrane Uprava za materijalne resurse Sektor za vojnu infrastrukturu I zaštitu okoliša Služba za vojno graditeljstvo i energetska učinkovitost Trg kralja Petra Krešimira IV 1 10000 Zagreb	Nema primjedbi.	Prihvata se.

IZRAĐIVAČ PLANA:

Zavod za prostorno uređenje
Koprivničko-križevačke županije

KLASA: 350-01/20-01/03
URBROJ: 2137-14-21-24
Koprivnica, 28. siječanj 2021.

Ravnatelj:

Zlatko Filipović, dipl.ing.arh.



NOSITELJ IZRADE PLANA:

Upravni odjel za prostorno
uređenje, gradnju, zaštitu
okoliša i zaštitu prirode
Koprivničko-križevačke
županije

KLASA: 350-02/20-01/1
URBROJ: 2137/1-05/01-21-74
Koprivnica, 28. siječanj 2021.

Pročelnik:

Damir Petričević, mag.ing.aedif.



5. OČITOVANJE OVLAŠTENIKA IZRADE STRATEŠKE STUDIJE NA PRISTIGLE KOMENTARE



EKO INVEST d.o.o.
društvo s ograničenom odgovornošću za
inženjering, organizacijske i tehnološke usluge
10 000 Zagreb | Draškovićeva 50 | Hrvatska
Tel. : +385 (0)1 3769 362
Fax.: +385 (0) 1 4819 603
E-mail : info@ekoinvest.hr
MBS : 3807215
OIB : 71819246783
IBAN : HR212360000-1101293469

MIŠLJENJA, PRIJEDLOZI I PRIMJEDBE NA STRATEŠKU STUDIJU DOSTAVLJENI U PISANOM OBLIKU U ODREĐENOM ROKU			
1.	PODNOŠITELJ:	RH Ministarstvo gospodarstva i održivog razvoja (Klasa: 351-03/20-01/1532; Urbroj: 517-03-1-1-20-4)	27.11.2020.
1.1.	Mišljenje, prijedlog/ primjedba	<ol style="list-style-type: none">1. U strateškoj studiji na grafičkom prikazu sustava odvodnje potrebno je ucrtati lokacije UPOV-a Sveti Ivan Žabno i Sveti Petar Orehovec (točne lokacije zatražiti od projektanta ili naručitelja projekta). U tekstualnom dijelu studije navesti projekte koji su u realizaciji za navedene sustave javne odvodnje, detaljni podaci o projektima mogu se dobiti od HV ili projektanta.2. U poglavlju 8. Ciljevi zaštite okoliša, nije naveden i obrađen Zakon o potvrđivanju Pariškog sporazuma („Narodne novine – međunarodni ugovori“, broj 3/17)3. U smjernice za poboljšavanja stanja okoliša, poglavlje 13.1 predlažemo dodati:<ul style="list-style-type: none">• U postupku prostornog planiranja i uređenja, temeljem podataka i analiza pojedinih sektora vezanih uz temu štetnih posljedica klimatskih promjena, integrirati rješenja prilagodbe klimatskim promjenama u vidu planiranja mreže zelene infrastrukture. U tu svrhu, predlaže se kao stručne podloge koje će poslužiti kao podloga za izradu ID PP izraditi planove mreže zelene infrastrukture koji uključuju analizu usluga ekosustava i višestrukih koristi postojeće zelene infrastrukture te prijedlog buduće mreže zelene infrastrukture koja bi bila u funkciji prilagodbe klimatskim promjenama;• Konkretno zahvate u prostoru (koji mogu uzrokovati negativne utjecaje, a u funkciji su prilagodbe klimatskim promjenama), planirati koliko je moguće izvan kulturnih krajolika, kulturno-povijesnih cjelina, arheoloških nalazišta i zona, zaštićenih područja državnog značaja (strogi rezervat, nacionalni park, posebni rezervat i park prirode) i osobito vrijednih obradivih poljoprivrednih površina. Poseban naglasak u prostornom planiranju treba biti na zaštiti prirodnih resursa: vode (za piće) i mora, zraka, šuma i osobito vrijednom poljoprivrednom tlu;• Za konkretne zahvate u prostoru koji su pod utjecajem klimatskih promjena i ranjivi su na klimatske promjene, napraviti procjenu ranjivosti na klimatske promjene (analiza očekivanog utjecaja, rizika i kapaciteta za prilagodbu na učinke klimatskih promjena) te odrediti odgovarajuće mjere	



EKO INVEST d.o.o.

društvo s ograničenom odgovornošću za
inženjering, organizacijske i tehnološke usluge

10 000 Zagreb | Draškovićeva 50 | Hrvatska

Tel. : +385 (0)1 3769 362

Fax: +385 (0) 1 4819 603

E-mail : info@ekoinvest.hr

MBS : 3807215

OIB : 71819246783

IBAN : HR212360000-1101293469

	<p>prilagodbe klimatskim promjenama.</p> <p>Prethodno navedeno potrebno je predložiti kao dvije opće mjere (utjecaj i otpornost) kako bi se mogla pratiti provedba zadanih ciljeva zaštite okoliša strateške studije Ublažavanje utjecaja na klimu i jačanje otpornosti na klimatske promjene.</p> <p>4. U Prilogu 16.1 Ciljevi zaštite okoliša, nije naveden i obrađen Zakon o potvrđivanju Pariškog sporazuma („Narodne novine – međunarodni ugovori“, broj 3/17) te prilog treba dopuniti</p> <p>5. U Prilogu 16.2 Pregled odnosa PP s ciljevima ostalih SPP, navodi se odnos Plana sa Strategijom prostornog razvoja i Programom prostornog uređenja u dijelu 8. Aktivna prilagodba dinamici i promjena jačanjem kapaciteta hrvatskog prostora i sustava prostornog uređenja za prilagodbu posljedicama klimatskih promjena, društvenim promjenama, gospodarskim trendovima i tehnološkom napretku te za smanjenje rizika od katastrofa nije razvidno kako je navedeno povezano s prilagodbom na klimatske promjene u svim segmentima usklađenosti ID. Nužno je dopuniti prilog.</p> <p>6. U poglavlju 11. Vjerojatno značajni utjecaji, navodi se da će najveći negativni utjecaj imati istraživanje i eksploatacija ugljikovodika, uključujući i istraživanje i eksploataciju geotermalne vode u energetske svrhe. Iako su aktivnosti povezane, budući da se radi o sličnim radnjama, geotermalne vode u energetske svrhe ne pripadaju fosilnim izvorima energije već OIE. Nastavno, uočena je neusklađenost u poglavlju koje počinje rečenicom „Obnovljivi izvori energije“ na str. 188 gdje se geotermalne vode u energetske svrhe ne spominju. Procese vezane uz aktivnosti i posljedične preporučene mjere vezane uz istraživanje i eksploataciju geotermalne vode u energetske svrhe trebalo bi prebaciti u kategoriju obnovljivih izvora energije.</p> <p>7. U poglavlju 13.1 Mjere za sprečavanje, 13.1.1 po grupiranim intervencijama (temama) prostornog plana, na str. 199 neispravno su u točki 10. Istraživanje i eksploatacija geotermalne energije, aktivnosti istraživanja i eksploatacije geotermalne vode u energetske svrhe povezane s OPP-om za ugljikovodike, jer se tamo geotermalne vode u energetske svrhe ne nalaze.</p> <p>8. Ostale dijelove teksta na str. 6, poglavlje2; str. 8, tablica1., str. 24 poglavlje 2.1; str. 25 slika 7; str. 121 poglavlje 4.1; potpoglavlje 4.1.12., str. 121; poglavlje 4.1, potpoglavlje 4.1.13 i 4.1.13.1.1 na str 187; potpoglavlje 11.2 str 200; poglavlje 13, potpoglavlje 13.1.1 str. 200; poglavlje 13.1 potpoglavlje 13.1.1. str. 251, u prilogu 2 uskladiti s predloženim izmjenama iz dokumenta I. Obrazloženje i II. Odluka dopisa vezano za prostorni plan.</p> <p>9. Sukladno navedenom, nužno je ispraviti i netehnički sažetak strateške studije.</p>
--	--

EKO INVEST d.o.o.

društvo s ograničenom odgovornošću za
inženjering, organizacijske i tehnološke usluge
10 000 Zagreb | Draškovićeva 50 | Hrvatska
Tel. : +385 (0)1 3769 362
Fax.: +385 (0) 1 4819 603
E-mail : info@ekoinvest.hr
MBS : 3807215
OIB : 71819246783
IBAN : HR212360000-1101293469

1.2.	Odgovor:	<p>1. Prihvaća se. Slika 9. u SPUO izmijenjena prema zahtjevu, te je opis sustava odvodnje dopunjen zaprimljenim podacima na način koji odgovara strateškoj razini razmatranja.</p> <p>2. Prihvaća se. Dopunjeno u poglavlju 8. Ciljevi zaštite okoliša, te u analizi u Prilogu 1.</p> <p>3. Prihvaća se. Prijedlog uvršten u smjernice uz prilagodbu kako bi odgovarao prostornom planu.</p> <p>4. Prihvaća se. Vidi odgovor pod 2.</p> <p>5. Prihvaća se. Dopunjeno u Prilogu 1, Tablica 16.2</p> <p>6. Djelomično se prihvaća. Geotermalne vode obrađivane su u studiji prema prethodnim zahtjevima javnopravnih tijela vođenima Zakonom i istraživanju i eksploataciji ugljikovodika (NN 52/18, 52/19). Člankom 1., stavak 1., Zakon navodi da se njime uređuje istraživanje i eksploatacija ugljikovodika, istraživanje i eksploatacija geotermalnih voda iz kojih se može koristiti akumulirana toplina u energetske svrhe..., a koje su predmet prostornog plana. U navedenu analizu utjecaja obnovljivih izvora energije na str. 188 dodani su i utjecaji istraživanja i eksploatacije geotermalnih voda.</p> <p>7. Prihvaća se. Mjera brisana.</p> <p>8. Prihvaća se u dijelu koji se ne odnosi na već donesene Odluke i Rješenja ili obrade prema prethodnim zahtjevima (vidi 6.), te u mjeri u kojoj isto ne utječe na rezultate analize i smisao mjera zaštite strateške studije. Ne prihvaća se izmjena mjere: „Unutar EPU od eksploatacije izuzeti vodotoke i jezera te posebni rezervat. Provedbom postupaka prethodne ocjene prihvatljivosti za ekološku mrežu ili glavne ocjene utvrditi mogućnost istraživanja i eksploatacije na području Regionalnog parka Mura-Drava“ budući da ista nije primjenjiva jer zaštićena područja prirode nisu predmet ocjene prihvatljivosti za ekološku mrežu, već mjera ostaje u inicijalnoj verziji. Nadalje, sukladno mjerama ograničenja Okvirnog plana i program a istraživanja i eksploatacije ugljikovodika na kopnu, Mišljenjem Povjerenstva za stratešku procjenu utjecaja na okoliš IV. Izmjena i dopuna Prostornog plana Koprivničko-križevačke županije, područje Regionalnog parka Mura-Drava izuzeto je za aktivnosti istraživanja i eksploatacije ugljikovodika.</p> <p>9. Prihvaća se. Izmjene sukladno točkama prethodnih odgovora izvršene u netehničkom sažetku.</p>	
2.	PODNOŠITELJ:	Građanska inicijativa Selnice Podravske 48316 Đelekovec	25.11.2020.
2.1.	Mišljenje, prijedlog/ primjedba	Traži se brisanje EP Gornje Grmlje iz prostornog plana zbog blizine područje škole, opasnost iz prometa, blizina naselja, narušavanje kvalitete života zbog prašine, emisija i buke, te uništenja bioraznolikosti i prirodne ljepote kraja, kao i kumulativnih utjecaja s 5 ostalih šljunčara. Apelira se na uzimanje u obzir mišljenje g. Gorana Šafareka, dipl.ing. biol.	

EKOINVEST

EKO INVEST d.o.o.

društvo s ograničenom odgovornošću za
inženjering, organizacijske i tehnološke usluge

10 000 Zagreb | Draškovićeva 50 | Hrvatska

Tel. : +385 (0)1 3769 362

Fax. : +385 (0) 1 4819 603

E-mail : info@ekoinvest.hr

MBS : 3807215

OIB : 71819246783

IBAN : HR212360000-1101293469

2.2.	Odgovor:	Nije predmet ID PPŽ-a. Podaci o eksploatacijskom polju "Gornje Grmlje" i njegov obuhvat preuzeti su iz katastra eksploatacijskih polja mineralnih sirovina dobivenog 05.06.2020. putem zahtjeva tada nadležnog Ministarstva gospodarstva, poduzetništva i obrta. Eksploatacijsko polje „Gornje grmlje“ oznake u registru EPE11-59 navedeno je kao aktivno polje koje ima važeću koncesiju (od 19.12.2016. do 31.12.2040.), ovlaštenika BEDNJA d.o.o. za eksploataciju šljunka i pijeska, površine 8,13ha. Napominjemo da eksploatacija mineralnih sirovina šljunka i pijeska spada u zahvate i površine u prostoru od državnog značaja.	
3.	PODNOŠITELJ:	Općina Rasinja – zahtjev za prostorni plan	
3.1.	Mišljenje, prijedlog/ primjedba	Zahtjev da se gospodarska namjena – površine uzgajališta (akvakultura, oznaka H), koja se nalazi na području Općine Rasinja, izbriše iz grafičkog dijela i cijelom tom devastiranom prostoru i okolnim česticama da adekvatna namjena. Razlog tome je što su ribnjaci devastirani i već duži niz godina nisu u funkciji te nema dotoka vode do ribnjaka.	
3.2.	Odgovor:	Prihvaćeno od strane Nositelja. Izvršene su odgovarajuće izmjene u strateškoj studiji, međutim isto ne utječe na mjere vezano za razvoj aktivnosti akvakulture na području županije.	
4.	PODNOŠITELJ:	Hrvatske vode, VGO za srednju i donju Savu – zahtjev za prostorni plan	
4.1.	Mišljenje, prijedlog/ primjedba	Zahtjev da se u grafički dio Plana ucrtaju uređaji za pročišćavanje otpadnih voda Sveti Ivan Žabno i Sveti Petar Orehovec. U tekstualnom dijelu Plana spomenuti da su u izradi projekti za navedene sustave odvodnje. Upućuje da je sve detaljne podatke i točne lokacije uređaja za pročišćavanje potrebno zatražiti od projektanta ili naručitelja projekta.	
4.2.	Odgovor:	Zahtjev prihvaćen od nositelja. Strateška studija usklađena s izmjenama prostornog plana.	
5.	PODNOŠITELJ:	WWF Adria	16.11.2020.
5.1	Mišljenje, prijedlog/ primjedba	<ol style="list-style-type: none"> 1. Vežano za obnovu rukavaca i proširenje korita na lokacijama Donja Dubrava – Legrad (C3.), most Botovo (C.4) i Novačka (C.5), smatramo da za lokaciju C 5.2 postoje određene mjere koje se mogu dodatno provesti (sidrenje trupaca uz obalu novog rukavca koji će onemogućiti napredovanje erozije, ali i stvoriti nova staništa za riblje vrste, ustrmljavanje obala novog rukavca i stvaranje pogodnih staništa za ptice te izvedba novog rukavca na način da on izgleda ravan već da prati određenu dinamiku i morfologiju terena), a koje nisu navedene u dokumentima na uvidu. 	

EKOINVEST

EKO INVEST d.o.o.

društvo s ograničenom odgovornošću za
inženjering, organizacijske i tehnološke usluge
10 000 Zagreb | Draškovićeva 50 | Hrvatska
Tel. : +385 (0)1 3769 362
Fax.: +385 (0) 1 4819 603
E-mail : info@ekoinvest.hr
MBS : 3807215
OIB : 71819246783
IBAN : HR212360000-1101293469

		2. Predlažemo dodatna istraživanja i doradu obje studije sa dodatnim mjerama koje će omogućiti pravilnu provedbu aktivnosti na lokaciji C 5.2 sve uz poštivanje mjera, praćenja razvoja novog rukavca i svih ostalih mjera koje će biti potrebne kako bi se osiguralo postizanje ciljeva očuvanja ovog područja, a samim time i ciljeva projekta DRAFA LIFE.
5.2	Odgovor	Ne prihvaća se. Mjere zaštite područja Regionalnog parka Mura-Drava, UNESCO Parka biosfere, te područja vodotoka Drave dane su u sklopu strateške studije i glavne ocjene prihvatljivosti za ekološku mrežu vezano za prepoznate utjecaje. Predložene mjere direktno su povezane su projektom koji je u provedbi, a nije predmet izmjena i dopuna PP, te za koji će biti dane mjere zaštite i ublažavanja na razini zahvata u sklopu odgovarajućih postupaka.

Sukladno navedenim komentarima izrađene su izmjene i dopune Strateške studije, slijedom čega je usklađen i Prostorni plan.

Konačna verzija Strateške studije i Ne-tehničkog sažetka dostavljaju se Nadležnom tijelu u tiskanom i elektroničkom obliku u odgovarajućem broju primjeraka.

Srdačan pozdrav,

Direktorica

Bojana Nardi



EKO INVEST
inženjering, ekonomske, organi-
zacijske i tehnološke usluge
d. o. o.
Z A G R E B, Draškovićeva 50

U prilogu Izvješća:

1. Zaključak o utvrđivanju Prijedloga IV. Izmjena i dopuna Prostornog plana Koprivničko-križevačke županije i Strateške studije utjecaja IV. Izmjena i dopuna Prostornog plana Koprivničko-križevačke županije na okoliš
2. Objava javne rasprave
3. Posebna obavijest o javnoj raspravi
4. Zapisnik s javnih izlaganja s popisima sudionika
5. Preslike mišljenja, prijedloga i primjedbi javnopravnih tijela
6. Preslika knjiga primjedbi

1. Zaključak o utvrđivanju Prijedloga IV. Izmjena i dopuna Prostornog plana Koprivničko-križevačke županije i Strateške studije utjecaja IV. Izmjena i dopuna Prostornog plana Koprivničko-križevačke županije na okoliš

Na temelju članka 95. stavka 3. Zakona o prostornom uređenju („Narodne novine“ broj 153/13., 65/17., 114/18., 39/19. i 98/19.), članka 67. stavka 3. Zakona o zaštiti okoliša („Narodne novine“ broj 80/13., 153/13., 78/15., 12/08. i 118/18.), članka 23. stavka 4. Uredbe o strateškoj procjeni utjecaja strategije, plana i programa na okoliš („Narodne novine“ broj 3/17.) i članka 55. Statuta Koprivničko-križevačke županije („Službeni glasnik Koprivničko-križevačke županije“ broj 7/13., 14/13., 9/15. i 11/15.-pročišćeni tekst, 2/18., 3/18.-pročišćeni tekst, 4/20.) Župan Koprivničko-križevačke županije 19. listopada 2020. godine donosi

ZAKLJUČAK

o utvrđivanju Prijedloga IV. Izmjena i dopuna Prostornog plana Koprivničko-križevačke županije i Strateške studije utjecaja IV. Izmjena i dopuna Prostornog plana Koprivničko-križevačke županije na okoliš

I.

Utvrđuje se Prijedlog IV. Izmjena i dopuna Prostornog plana Koprivničko-križevačke županije (u daljnjem tekstu: Prijedlog Plana) i Strateška studija o utjecaju IV. Izmjena i dopuna Prostornog plana Koprivničko-križevačke županije na okoliš (u daljnjem tekstu: Strateška studija), za jedinstveni postupak javne rasprave.

II.

Jedinstveni postupak javne rasprave provodi Upravni odjel za prostorno uređenje, gradnju zaštitu okoliša i zaštitu prirode Koprivničko-križevačke županije kao nositelj izrade Plana te kao tijelo nadležno za provođenje postupka strateške procjene utjecaja na okoliša.

III.

Mjesto, datum početka i trajanja javnog uvida u Prijedlog Plana i Stratešku studiju, mjesto i datum održavanja javnog izlaganja, poziv zainteresiranim osobama za sudjelovanje u javnoj raspravi te rok u kojem se nositelju izrade prijedlozi i primjedbe zainteresirane javnosti na Prijedlog Plana i Stratešku studiju biti će objavljeni su u dnevnom tisku, Službenom glasniku Koprivničko-križevačke županije, na službenim mrežnim stranicama Koprivničko-križevačke županije i Ministarstva prostornoga uređenja, graditeljstva i državne imovine.

IV.

Javni uvid u Prijedlog Plana i Stratešku studiju moći će se obaviti od 29. listopada do 27. studenog 2020. godine, radnim danom od 8,00 do 14,00 sati na slijedećim mjestima:

- Koprivnica - u prostorijama Upravnog odjela za prostorno uređenje, gradnju, zaštitu okoliša i zaštitu prirode Koprivničko-križevačke županije u Koprivnici, Ulica Antuna Nemčića 5, soba 46,

- Križevci - u prostorijama Upravnog odjela za prostorno uređenje, gradnju, zaštitu okoliša i zaštitu prirode Koprivničko-križevačke županije, Izdvojeno mjesto rada Križevci, *Ivana Zakmardija Dijankovečkog 12*,
- Đurđevac - u prostorijama Upravnog odjela za prostorno uređenje, gradnju, zaštitu okoliša i zaštitu prirode Koprivničko-križevačke županije, Izdvojeno mjesto rada Đurđevac, Sijepana Radića 1.

Javno izlaganje o Prijedlogu Plana i Strateškoj studiji održat će se prema sljedećem rasporedu:

- **u četvrtak, 05. studenog 2020.** godine, s početkom u **11,00** sati u Domu mladih u Koprivnici, Ulica Hrvatske državnosti 10

Ukoliko u vrijeme 8 dana prije početka održavanja javne rasprave budu na snazi odluke, zabrane i mjere vezane uz COVID-19, osobito zabrana javnog okupljanja, javna izlaganja će se održati u navedeno vrijeme putem livestream servisa koji omogućava interakciju sa sudionicima u vidu mogućnosti postavljanja pitanja te davanja odgovora na postavljena pitanja, kao i mogućnosti davanja primjedbi, prijedloga i mišljenja. Livestream servisu će biti moguće pristupiti putem linka koji će biti objavljen na službenim mrežnim stranicama Koprivničko-križevačke županije, <http://kckzz.hr>.

Prijedlog Plana i Strateške studije biti će s danom početka javne rasprave dostupni javnosti i na službenim mrežnim stranicama Koprivničko-križevačke županije (www.kckzz.hr).

Nositelj izrade će svim javnopravnim tijelima određenim posebnim propisima koja su dala ili trebala dati zahtjeve za izradu IV. Izmjena i dopuna Prostornog plana Koprivničko-križevačke županije dostaviti posebnu obavijest o javnoj raspravi sukladno Zakonu o prostornom uređenju.

V.

Ovaj Zaključak stupa na snagu danom donošenja, a objavit će se u „Službenom glasnik Koprivničko-križevačke županije“.

KLASA: 350-02/20-01/1
 URBROJ: 2137/01-05/01-20-50
 Koprivnica, 19. listopada 2020.

ŽUPAN
 Darko Koren, ing.grad.

93.

Na temelju članka 70. stavka 5. Statuta Koprivničko-križevačke županije („Službeni glasnik Koprivničko-križevačke županije“ broj 7/13., 14/13., 9/15., 11/15. – pročišćeni tekst, 2/18. i 3/18. – pročišćeni tekst) i članka 28. stavka 1. Poslovnika o radu Župana Koprivničko-križevačke županije („Službeni glasnik Koprivničko-križevačke županije“ broj 10/14. i 4/16.) i čl. 3 Ugovora o poslovnoj suradnji u provedbi programa kreditiranja „Poduzetništvo mladih, žena i početnika“ i „Investicije privatnog sektora“, KLASA:302-02/19-01/24, URBROJ:2137/1-04/08-20-7, Župan Koprivničko-križevačke županije donio je 11. svibnja 2020. godine

RJEŠENJE

o osnivanju i imenovanju predsjednika i članova/ članica i zamjenika/zamjenica Povjerenstva za odabir poduzetničkih projekata po HBOR-ovim programima kreditiranja „Poduzetništvo mladih, žena i početnika“ i „Investicije privatnog sektora“

I.

Ovim Rješenjem osniva se Povjerenstvo za odabir poduzetničkih projekata po HBOR-ovim programima kreditiranja „Poduzetništvo mladih, žena i početnika“ i „Investicije privatnog sektora“ (u daljnjem tekstu: Povjerenstvo).

II.

U Povjerenstvo se imenuju:

1. Darko Sobota, predstavnik Koprivničko-križevačke županije, za predsjednika,
2. Marijan Štimac, predstavnik Koprivničko-križevačke županije, za člana,
3. Željka Koluder Vlahinja, predstavnica Koprivničko-križevačke županije, za članicu,
4. Srđan Radulović, predstavnik Erste&steiermärkische Bank d.d., za člana,
5. Alen Vrhoci, predstavnik Erste&steiermärkische Bank d.d., za zamjenika člana,
6. Nika Družinić, predstavnica Addiko Bank d.d., za člana,
7. Nikola Varga, predstavnik Addiko Bank d.d., za zamjenika člana,
8. Petar Prka, predstavnik Podravske banke d.d., za člana,
9. Josip Kolar, predstavnik Podravske banke d.d., za zamjenika člana,
10. Nikola Domanovac, predstavnik Zagrebačke banke d.d., za člana,
11. Tamara Senjan, predstavnica Zagrebačke banke d.d., za zamjenicu člana.

III.

Rad Povjerenstva uređen je Poslovníkom o radu Povjerenstva za odabir poduzetničkih projekata po HBOR-ovim programima kreditiranja „Poduzetništvo mladih, žena i početnika“ i „Investicije privatnog sektora“, KLASA:302-02/19-01/24, URBROJ:2137/1-04/08-20-18.

IV.

Stručne i administrativne poslove za Povjerenstvo obavljat će Upravni odjel za gospodarstvo, komunalne djelatnosti i poljoprivredu Koprivničko-križevačke županije.

V.

Ovo Rješenje objavit će se u „Službenom glasniku Koprivničko-križevačke županije“.

KLASA:302-02/19-01/24
URBROJ:2137/1-04/08-20-19
Koprivnica, 11. svibanj 2020.

**ŽUPAN
KOPRIVNIČKO-KRIŽEVAČKE ŽUPANIJE**

KLASA:302-02/19-01/24
URBROJ:2137/1-04/08-20-19
Koprivnica, 11. svibanj 2020.

ŽUPAN

Darko Koren, ing. građ., v.r.

94.

Na temelju članka 95. stavka 3. Zakona o prostornom uređenju („Narodne novine“ broj 153/13., 65/17., 114/18., 39/19. i 98/19.), članka 67. stavka 3. Zakona o zaštiti okoliša („Narodne novine“ broj 80/13., 153/13., 78/15., 12/08. i 118/18.), članka 23. stavka 4. Uredbe o strateškoj procjeni utjecaja strategije, plana i programa na okoliš („Narodne novine“ broj 3/17.) i članka 55. Statuta Koprivničko-križevačke županije („Službeni glasnik Koprivničko-križevačke županije“ broj 7/13., 14/13., 9/15. i 11/15.-pročišćeni tekst, 2/18., 3/18.-pročišćeni tekst, 4/20.) Župan Koprivničko-križevačke županije 19. listopada 2020. godine donosi

ZAKLJUČAK

o utvrđivanju Prijedloga IV. Izmjena i dopuna Prostornog plana Koprivničko-križevačke županije i Strateške studije utjecaja IV. Izmjena i dopuna Prostornog plana Koprivničko-križevačke županije na okoliš

I.

Utvrđuje se Prijedlog IV. Izmjena i dopuna Prostornog plana Koprivničko-križevačke županije (u daljnjem tekstu: Prijedlog Plana) i Strateška studija o utjecaju IV. Izmjena i dopuna Prostornog plana Koprivničko-križevačke županije na okoliš (u daljnjem tekstu: Strateška studija), za jedinstveni postupak javne rasprave.

II.

Jedinstveni postupak javne rasprave provodi Upravni odjel za prostorno uređenje, gradnju zaštitu okoliša i zaštitu prirode Koprivničko-križevačke županije kao nositelj izrade Plana te kao tijelo nadležno za provođenje postupka strateške procjene utjecaja na okoliša.

III.

Mjesto, datum početka i trajanja javnog uvida u Prijedlog Plana i Stratešku studiju, mjesto i datum održavanja javnog izlaganja, poziv zainteresiranim osobama za sudjelovanje u javnoj raspravi te rok u kojem se nositelju izrade prijedlozi i primjedbe zainteresirane javnosti na Prijedlog Plana i Stratešku studiju biti će objavljeni su u dnevnom tisku, Službenom glasniku Koprivničko-križevačke županije, na službenim mrežnim stranicama Koprivničko-križevačke županije i Ministarstva prostornoga uređenja, graditeljstva i državne imovine.

IV.

Javni uvid u Prijedlog Plana i Stratešku studiju moći će se obaviti od 29. listopada do 27. studenog 2020. godine, radnim danom od 8,00 do 14,00 sati na sljedećim mjestima:

- Koprivnica - u prostorijama Upravnog odjela za prostorno uređenje, gradnju, zaštitu okoliša i zaštitu prirode Koprivničko-križevačke županije u Koprivnici, Ulica Antuna Nemčića 5, soba 46,
- Križevci - u prostorijama Upravnog odjela za prostorno uređenje, gradnju, zaštitu okoliša i zaštitu prirode Koprivničko-križevačke županije, Izdvojeno mjesto rada Križevci, Ivana Zakmardija Dijankovečkog 12,
- Đurđevac - u prostorijama Upravnog odjela za prostorno uređenje, gradnju, zaštitu okoliša i zaštitu prirode Koprivničko-križevačke županije, Izdvojeno mjesto rada Đurđevac, Stjepana Radića 1.

Javno izlaganje o Prijedlogu Plana i Strateškoj studiji održat će se prema sljedećem rasporedu:

- u četvrtak, 05. studenog 2020. godine, s početkom u 11,00 sati u Domu mladih u Koprivnici, Ulica Hrvatske državnosti 10

Ukoliko u vrijeme 8 dana prije početka održavanja javne rasprave budu na snazi odluke, zabrane i mjere vezane uz COVID-19, osobito zabrana javnog okupljanja, javna izlaganja će se održati u navedeno vrijeme putem livestream servisa koji omogućava interakciju sa sudionicima u vidu mogućnosti postavljanja pitanja te davanja odgovora na postavljena pitanja, kao i mogućnosti davanja primjedbi, prijedloga i mišljenja. Livestream servisu će biti moguće pristupiti putem linka koji će biti objavljen na službenim mrežnim stranicama Koprivničko-križevačke županije, <http://kckzz.hr>,

Prijedlog Plana i Strateške studije biti će s danom početka javne rasprave dostupni javnosti i na službenim mrežnim stranicama Koprivničko-križevačke županije (www.kckzz.hr).

Nositelj izrade će svim javnopravnim tijelima određenim posebnim propisima koja su dala ili trebala dati zahtjeve za izradu IV. Izmjena i dopuna Prostornog plana Koprivničko-križevačke županije dostaviti posebnu obavijest o javnoj raspravi sukladno Zakonu o prostornom uređenju.

V.

Ovaj Zaključak stupa na snagu danom donošenja, a objavit će se u „Službenom glasniku Koprivničko-križevačke županije“.

**ŽUPAN
KOPRIVNIČKO-KRIŽEVAČKE ŽUPANIJE**

KLASA: 350-02/20-01/1
URBROJ: 2137/01-05/01-20-50
Koprivnica, 19. listopada 2020.

**ŽUPAN
Darko Koren, ing. građ., v.r.**

2. Objava javne rasprave

Obavijest o javnoj raspravi (27.10.2020.-29.11.2020.)

„Službeni glasnik Koprivničko-križevačke županije“, broj 22/20. od 20. 10. 2020.

kao donositelj istih, utvrđen župan Koprivničko-križevačke županije, a predmetna rješenja donio je Stožer civilne zaštite Koprivničko-križevačke županije 20. travnja 2020. godine.

Ovim ispravkom utvrđuje se kako su objavljena rješenja u „Službenom glasniku Koprivničko-križevačke županije“ broj 9/20. pod rednim brojevima 40. do 42. na stranicama 854., 855., 856. i 915. akti Stožera civilne zaštite Koprivničko-križevačke županije.

UPRAVNI ODJEL ZA POSLOVE ŽUPANIJSKE SKUPŠTINE I PRAVNE POSLOVE KOPRIVNIČKO-KRIŽEVAČKE ŽUPANIJE

KLASA: 011-01/20-01/31
URBROJ:2137/1-02/08-20-2
U Koprivnici, 19. listopada 2020.

PROČELNICA
Marina Horvat, dipl. iur., v.r.

2.

Nakon izvršenog uvida u „Službeni glasnik Koprivničko-križevačke županije“ broj 16/20. od 15. srpnja 2020. godine utvrđena je tiskarka pogreška te se daje

ISPRAVAK
„SLUŽBENOG GLASNIKA KOPRIVNIČKO-
KRIŽEVAČKE ŽUPANIJE“
BROJ 16/20. OD 15. SRPNJA 2020.

AKTI UPRAVNOG ODJELA ZA PROSTORNO UREĐENJE, GRADNJU, ZAŠTITU OKOLIŠA I ZAŠTITU PRIRODE KOPRIVNIČKO-KRIŽEVAČKE ŽUPANIJE

1.

Na temelju odredbi članka 23. stavka 3. i 4. Uredbe o strateškoj procjeni utjecaja strategije, plana i programa na okoliš ("Narodne novine" br. 3/17), članka 5., članka 12., stavka 3, članka 16. i članka 17. Uredbe o informiranju javnosti i zainteresirane javnosti u pitanjima zaštite okoliša ("Narodne novine" br. 64/08) i članka 96. stavka 2. Zakona o prostornom uređenju („Narodne novine“ broj 153/13., 65/17., 114/18., 39/19. i 98/19.) u postupku izrade IV. Izmjena i dopuna Prostornog plana Koprivničko-križevačke županije Upravni odjel za prostorno uređenje, gradnju, zaštitu okoliša i zaštitu prirode Koprivničko-križevačke županije objavljuje

JAVNU RASPRAVU O PRIJEDLOGU IV. IZMJENA I DOPUNA PROSTORNOG PLANA KOPRIVNIČKO- KRIŽEVAČKE ŽUPANIJE

STRATEŠKOJ STUDIJI O UTJECAJU NA OKOLIŠ IV. IZMJENA I DOPUNA PROSTORNOG PLANA KOPRIVNIČKO-KRIŽEVAČKE ŽUPANIJE

I.

Javna rasprava o Prijedlogu IV. Izmjena i dopuna Prostornog plana Koprivničko-križevačke županije (u daljnjem tekstu: Prijedlog Plana) i Strateškoj studiji o utjecaju na okoliš IV. Izmjena i dopuna Prostornog

U „Službenom glasniku Koprivničko-križevačke županije“ broj 16/20. od 15. srpnja 2020. godine tiskarskom pogreškom objavljen je akt Općinskog vijeća Općine Sveti Ivan Žabno, Odluka o izboru najpovoljnije ponude za zakup poljoprivrednog zemljišta u vlasništvu Republike Hrvatske na području Općine Sveti Ivan Žabno (u daljnjem tekstu: Odluka) donesena na 21. sjednici održanoj 18. ožujka 2020. godine.

Odluka je ispravno objavljena u „Službenom glasniku Koprivničko-križevačke županije“ broj 14/20. od 29. lipnja 2020. godine te se povlači iz objave u „Službenom glasniku Koprivničko-križevačke županije“ broj 16/20. od 15. srpnja 2020. godine

UPRAVNI ODJEL ZA POSLOVE ŽUPANIJSKE SKUPŠTINE I PRAVNE POSLOVE KOPRIVNIČKO-KRIŽEVAČKE ŽUPANIJE

KLASA: 011-01/20-01/31
URBROJ:2137/1-02/08-20-1
U Koprivnici, 19. listopada 2020.

PROČELNICA
Marina Horvat, dipl. iur., v.r.

plana Koprivničko-križevačke županije (u daljnjem tekstu: Strateška studija) trajat će 30 dana, te započeti 29. listopada 2020. godine i završiti 27. studenog 2020. godine.

II.

Javni uvid u Prijedlog Plana i Stratešku studiju moći će se obaviti od 29. listopada do 27. studenog 2020. godine, radnim danom od 8,00 do 14,00 sati na slijedećim mjestima:

- Koprivnica - u prostorijama Upravnog odjela za prostorno uređenje, gradnju, zaštitu okoliša i zaštitu prirode Koprivničko-križevačke županije u Koprivnici, Ulica Antuna Nemčića 5, soba 44,
- Križevci - u prostorijama Upravnog odjela za prostorno uređenje, gradnju, zaštitu okoliša i zaštitu prirode Koprivničko-križevačke županije, Izdvojeno mjesto rada Križevci, Ivana Zakmardija Dijankovečkog 12,
- Đurđevac - u prostorijama Upravnog odjela za prostorno uređenje, gradnju, zaštitu okoliša i zaštitu prirode Koprivničko-križevačke županije, Izdvojeno mjesto rada Đurđevac, Stjepana Radića 1.

III.

Prijedlog IV. Izmjena i dopuna Prostornog plana Koprivničko-križevačke županije i Strateške studije biti će s danom početka javne rasprave dostupni javnosti i na službenim mrežnim stranicama Koprivničko-križevačke županije (www.kckzz.hr).

IV.

Javno izlaganje o Prijedlogu IV. Izmjena i dopuna Prostornog plana Koprivničko-križevačke županije održat će se:

- u četvrtak, 05. studenog 2020. godine, s početkom u 11,00 sati u Domu mladih u Koprivnici, Ulica Hrvatske državnosti 10;
Ukoliko u vrijeme 8 dana prije početka održavanja javne rasprave budu na snazi odluke, zabrane i mjere vezane uz COVID-19, osobito zabrana javnog okupljanja, javna izlaganja će se održati u navedeno vrijeme putem livestream servisa koji omogućava interakciju sa sudionicima u vidu mogućnosti postavljanja pitanja te davanja odgovora na postavljena pitanja, kao i mogućnosti davanja primjedbi, prijedloga i mišljenja. Livestream servisu će biti moguće pristupiti putem linka koji će biti objavljen na mrežnim stranicama Koprivničko-križevačke županije, <http://kckzz.hr>.

V.

Mišljenja, prijedlozi i primjedbe zainteresirane javnosti na Prijedlog Plana i Stratešku studiju moći će se dostaviti pisanim putem nositelju izrade Upravnom odjelu za prostorno uređenje, gradnju zaštitu okoliša i zaštitu prirode Koprivničko-križevačke županije, Koprivnica, Ulica Antuna Nemčića 5, s naznakom „Javna rasprava za IV. Izmjene Prostornog plana i

Stratešku studiju, dati usmeno u zapisnik za vrijeme trajanja javnih izlaganja i upisivati u knjigu primjedbi na mjestima javnog uvida za vrijeme trajanja javnog uvida, sve zaključno sa zadnjim danom javne rasprave, 27. studenim 2020. godine.

Mišljenja, prijedlozi i primjedbe koji neće biti dostavljeni u roku ili neće biti čitko i razumljivo pisani, uz ime i prezime, adresu i potpis podnositelja, neće se uzeti u obzir prilikom pripreme izvješća o javnoj raspravi.

VI.

Ova obavijest o javnoj raspravi o Prijedlogu Plana i Strateškoj studiji objavit će se u dnevnom tisku, službenom glasilu Koprivničko-križevačke županije, na mrežnim stranicama Ministarstva prostornoga uređenja, graditeljstva i državne imovine i na mrežnim stranicama Koprivničko-križevačke županije.

VII.

Nositelj izrade će svim javnopravnim tijelima određenim posebnim propisima koja su dala ili trebala dati zahtjeve za izradu IV. Izmjena i dopuna Prostornog plana Koprivničko-križevačke županije dostaviti posebnu obavijest o javnoj raspravi sukladno Zakonu o prostornom uređenju.

**UPRAVNI ODJEL ZA PROSTORNO UREĐENJE,
GRADNJU, ZAŠTITU OKOLIŠA I ZAŠTITU
PRIRODE
KOPRIVNIČKO-KRIŽEVAČKE ŽUPANIJE**

KLASA:351-03/20-01/7
URBROJ:2137/1-05/01-20-20
Koprivnica, 19. listopada 2020.

PROČELNIK
Damir Petričević, mag. ing. aedif., v.r.

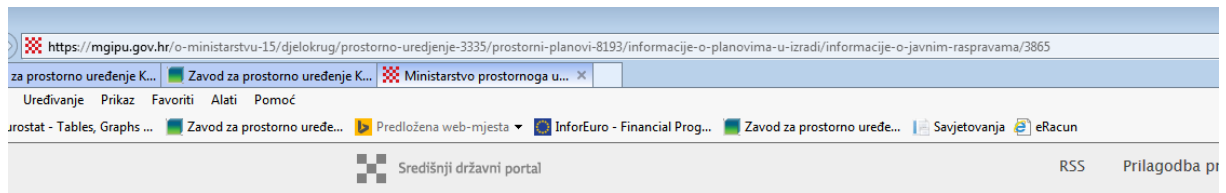
Mrežna stranica Koprivničko-križevačke županije (https://kckzz.hr/) 21.10.2020.

The screenshot shows the website of Koprivničko-križevačka županija. The browser address bar displays the URL: https://kckzz.hr/obavijest-o-terminu-javne-rasprave-o-prijedlogu-iv-izmjena-i-dopuna-prostornog-plana-koprivnicko-krizevacke-zupanije-i-strateskoj-studiji-utjecaja-na-okolis-iv-izmjene-i-dopune-prostornog-plana-kopri... The page header includes the logo of the county and navigation links: O Županiji, Uprava, Djelatnosti, Javna nabava, Natječaji, Obrasci 2020., and Studentske stipendije 2020. The main content area features a banner for 'Djelatnosti' with a background image of clovers. A sidebar on the left lists various activity categories: Međunarodna suradnja i EU fondovi, Gospodarstvo i komunalna djelatnost, Prostorno uređenje i zaštita okoliša (with sub-items: Zaštita okoliša i zaštita prirode, Prostorni planovi, Zahtjevi za izdavanje akata, Javni pozivi – prostorno uređenje, Kontakti), Obrazovanje, kultura, znanost, sport i nacionalne manjine, Zdravstvo i socijalna skrb, Zaštita i spašavanje, and Najave. The main article is titled 'Obavijest o terminu javne rasprave o prijedlogu IV. Izmjena i dopuna prostornog plana Koprivničko-križevačke županije i Strateškoj studiji utjecaja na okoliš IV. izmjene i dopune prostornog plana Koprivničko-križevačke županije', dated 21.10.2020. The text of the announcement states: 'Na temelju odredbi članka 23. stavka 3. i 4. Uredbe o strateškoj procjeni utjecaja strategije, plana i programa na okoliš ("Narodne novine" br. 3/17), članka 5., članka 12., stavka 3, članka 16. i članka 17. Uredbe o informiranju javnosti i zainteresirane javnosti u pitanjima zaštite okoliša ("Narodne novine" br. 64/08) i članka 96. stavka 2. Zakona o prostornom uređenju („Narodne novine“ broj 153/13., 65/17., 114/18., 39/19. i 98/19.) u postupku izrade IV. Izmjena i dopuna Prostornog plana Koprivničko-križevačke županije Upravni odjel za prostorno uređenje, gradnju, zaštitu okoliša i zaštitu prirode Koprivničko-križevačke županije objavljuje

JAVNU RASPRAVU
O PRIJEDLOGU IV. IZMJENA I DOPUNA
PROSTORNOG PLANA KOPRIVNIČKO-KRIŽEVAČKE ŽUPANIJE

I
STRATEŠKOJ STUDIJU O UTJECAJU NA OKOLIŠ IV. IZMJENA I DOPUNA PROSTORNOG
PLANA KOPRIVNIČKO-KRIŽEVAČKE ŽUPANIJE

Mrežna stranica Ministarstva prostornoga uređenja, graditeljstva i državne imovine (www.mgipu.hr) 21.10.2020.



REPUBLIKA HRVATSKA
Ministarstvo prostornoga uređenja,
graditeljstva i državne imovine

Pretražite Ministarstvo

Vijesti O Ministarstvu Dokumenti Pristup informacijama Istaknute teme Propisi ISPU geoportal Drž

Naslovnica | O Ministarstvu | Djelokrug | Prostorno uređenje | Prostorni planovi | Informacije o planov

Informacije o javnim raspravama

21.10.2020. - Informacija o javnoj raspravi o prijedlogu IV. Izmjena i dopuna prostornog plana Koprivničko-križevačke županije i Strateškoj studiji utjecaja na okoliš IV. Izmjene i dopune prostornog plana Koprivničko-križevačke županije

21.10.2020. | pdf (1062kb)

Na temelju odredbi članka 23. stavka 3. i 4. Uredbe o strateškoj procjeni utjecaja strategije, plana i programa na okoliš ("Narodne novine" br. 3/17), članka 5., članka 12., stavka 3, članka 16. i članka 17. Uredbe o informiranju javnosti i zainteresirane javnosti u pitanjima zaštite okoliša ("Narodne novine" br. 64/08) i članka 96. stavka 2. Zakona o prostornom uređenju („Narodne novine“ broj 153/13, 65/17, 114/18, 39/19 i 98/19) u postupku izrade IV. Izmjena i dopuna Prostornog plana Koprivničko-križevačke županije Upravni odjel za prostorno uređenje, gradnju, zaštitu okoliša i zaštitu prirode Koprivničko-križevačke županije objavljuje

JAVNU RASPRAVU

O PRIJEDLOGU IV. IZMJENA I DOPUNA PROSTORNOG PLANA KOPRIVNIČKO-KRIŽEVAČKE ŽUPANIJE I STRATEŠKOJ STUDIJI O UTJECAJU NA OKOLIŠ IV. IZMJENA I DOPUNA PROSTORNOG PLANA KOPRIVNIČKO-KRIŽEVAČKE ŽUPANIJE

Javna rasprava o Prijedlogu IV. Izmjena i dopuna Prostornog plana Koprivničko-križevačke županije i Strateškoj studiji o utjecaju na okoliš IV. Izmjena i dopuna Prostornog plana Koprivničko-križevačke županije održati će se u periodu od 29.10. – 27.11.2020. godine radnim danom od 8:00-14:00 sati u prostorijama Upravnog odjela za prostorno uređenje, gradnju, zaštitu okoliša i zaštitu prirode Koprivničko-križevačke županije u: Koprivnici (A. Nemčića 5), Izdvojenom mjestu rada Križevci (I. Z. Dijankovečkog 12, Križevci) i Izdvojenom mjestu rada Đurđevac (S. Radića 1, Đurđevac).

Javno izlaganje navedenih dokumenata održat će se:

- u četvrtak, 05. studenog 2020. godine, s početkom u 11,00 sati u Domu mladih u Koprivnici, Ulica Hrvatske državnosti 10; Ukoliko u vrijeme 8 dana prije početka održavanja javne rasprave budu na snazi odluke, zabrane i mjere vezane uz COVID-19, osobito zabrana javnog okupljanja, javna izlaganja će se održati u navedeno vrijeme putem livestream servisa koji omogućava interakciju sa sudionicima u vidu mogućnosti postavljanja pitanja te davanja odgovora na postavljena pitanja, kao i mogućnosti davanja primjedbi, prijedloga i mišljenja. Livestream servisu će biti moguće pristupiti putem linka koji će biti objavljen na mrežnim stranicama Koprivničko-križevačke županije, <http://www.kckzz.hr>. Cjelovita informacija i Odluka o javnoj raspravi sa pripadajućim dokumentima objavljena je na službenim stranicama Koprivničko-križevačke županije.

KLASA: 350-02/20-01/1
KOPRIVNIČKO - KRIŽEVAČKA ŽUPANIJA
URBROJ: 2137/1-05/01-20-51
Upravni odjel za prostorno uređenje,
Koprivnica, 19. listopada 2020.
gradnju, zaštitu okoliša i zaštitu prirode

3. Posebna obavijest o javnoj raspravi



REPUBLIKA HRVATSKA
KOPRIVNIČKO - KRIŽEVAČKA ŽUPANIJA
Upravni odjel za prostorno uređenje,
gradnju, zaštitu okoliša i zaštitu prirode

KLASA: 350-02/20-01/1
URBROJ: 2137/1-05/01-19-53
Koprivnica, 22. listopada 2020.

JAVNOPRAVNA TIJELA
- dostavni popis-

PREDMET: Javna rasprava o Prijedlogu IV. Izmjena i dopuna Prostornog plana Koprivničko-križevačke županije i o Strateškoj studiji o utjecaju IV. Izmjena i dopuna Prostornog plana Koprivničko-križevačke županije na okoliš
- Posebna obavijest – dostavlja se

Poštovani,

U skladu s odredbom članka 97. stavka 1. točke 1. Zakona o prostornom uređenju („Narodne novine“ broj 153/13, 65/17, 114/18, 39/19 i 98/19), članka 67. stavka 1. i 3. Zakona o zaštiti okoliša („Narodne novine“ broj 80/13, 153/13, 78/15, 12/08 i 118/18), članka 23. stavka 3. i 4. Uredbe o strateškoj procjeni utjecaja strategije, plana i programa na okoliš („Narodne novine“ broj 3/17) i članka 17. stavka 1. točke 1. Uredbe o informiranju i sudjelovanju javnosti i zainteresirane javnosti u pitanjima zaštite okoliša („Narodne novine“ broj 64/08) dostavljamo Vam posebnu pisanu obavijest o javnoj raspravi o Prijedlogu IV. Izmjena i dopuna Prostornog plana Koprivničko-križevačke županije (u daljnjem tekstu: Prijedlog Plana) i o Strateškoj studiji o utjecaju IV. Izmjena i dopuna Prostornog plana Koprivničko-križevačke županije na okoliš (u daljnjem tekstu: Strateška studija), koja će trajati trideset dana, u razdoblju od 29. listopada do 27. studenog 2020. godine.

Javni uvid u Prijedlog Plana i Stratešku studiju moći će se obaviti od 29. listopada do 27. studenog 2020. godine, radnim danom od 8,00 do 14,00 sati na slijedećim mjestima:

- Koprivnica - u prostorijama Upravnog odjela za prostorno uređenje, gradnju, zaštitu okoliša i zaštitu prirode Koprivničko-križevačke županije u Koprivnici, Ulica Antuna Ncmčića 5, soba 46,

- Križevci - u prostorijama Upravnog odjela za prostorno uređenje, gradnju, zaštitu okoliša i zaštitu prirode Koprivničko-križevačke županije, Izdvojeno mjesto rada Križevci, Ivana Zakmardija Dijankovečkog 12.
- Đurđevac - u prostorijama Upravnog odjela za prostorno uređenje, gradnju, zaštitu okoliša i zaštitu prirode Koprivničko-križevačke županije, Izdvojeno mjesto rada Đurđevac, Stjepana Radića 1.

Javno izlaganje o Prijedlogu Plana i Strateškoj studiji održat će se **u četvrtak, 05. studenog 2020.** godine, s početkom u **11,00** sati u *Domu mladih u Koprivnici, Ulica Hrvatske državnosti 10*

Ukoliko u vrijeme **8** dana prije početka održavanja javne rasprave budu na snazi odluke, zabrane i mjere vezane uz COVID-19, osobito zabrana javnog okupljanja, javno izlaganje će se održati u navedeno vrijeme putem livestream servisa koji omogućava interakciju sa sudionicima u vidu mogućnosti postavljanja pitanja te davanja odgovora na postavljena pitanja, kao i mogućnosti davanja primjedbi, prijedloga i mišljenja. Livestream servisu će biti moguće pristupiti putem linka koji će biti objavljen na službenim mrežnim stranicama Koprivničko-križevačke županije, <http://kckzz.hr>.

Prijedlog Plana i Strateške studije biti će s danom početka javne rasprave dostupni javnosti i na službenim mrežnim stranicama Koprivničko-križevačke županije (www.kckzz.hr).

Mišljenja, prijedlozi i primjedbe zainteresirane javnosti na Prijedlog Plana i Stratešku studiju moći će se dostaviti pisanim putem nositelju izrade Upravnom odjelu za prostorno uređenje, gradnju zaštitu okoliša i zaštitu prirode Koprivničko-križevačke županije, Koprivnica, Ulica Antuna Nemčića 5, s naznakom „*Javna rasprava za IV. Izmjene i dopune Prostornog plana i Stratešku studiju*“, dati usmeno u zapisnik za vrijeme trajanja javnih izlaganja i upisivati u knjigu primjedbi na mjestima javnog uvida za vrijeme trajanja javnog uvida, sve **zaključno sa zadnjim danom javne rasprave, 27. studenim 2020. godine.**

Mišljenja, prijedlozi i primjedbe koji neće biti dostavljeni u roku ili neće biti čitko i razumljivo pisani, uz ime i prezime, adresu i potpis podnositelja, neće se uzeti u obzir prilikom pripreme izvješća o javnoj raspravi.



 Pročelnik:
 Damir Petrićević, mag.ing.aedif.

Dostavna lista:

- Ministarstvo gospodarstva i održivog razvoja, Uprava za energetiku, Ulica grada Vukovara 78, Zagreb,
- Ministarstvo gospodarstva i održivog razvoja, Uprava za industriju, poduzetništvo i obrt, Sektor za rudarstvo, Ulica grada Vukovara 78, Zagreb,
- Ministarstvo prostornoga uređenja, graditeljstva i državne imovine, Republike Austrije 20, Zagreb,
- Ministarstvo mora, prometa i infrastrukture, Prislavlje 14, Zagreb,
- Ministarstvo obrane, Trg kralja Petra Krešimira IV 1, Zagreb,
- Ministarstvo poljoprivrede, Ulica grada Vukovara 78, Zagreb,
- Ministarstvo poljoprivrede, Uprava šumarstva, lovstva i drvne industrije, Planinska 2a, Zagreb,
- Ministarstvo kulture i medija, Uprava za zaštitu kulturne baštine, Konzervatorski odjel u Bjelovaru, Trg Eugena Kvaternika 6, Bjelovar,
- Ministarstvo unutarnjih poslova, Ulica grada Vukovara 33, Zagreb
- Ministarstvo unutarnjih poslova, Ravnateljstvo civilne zaštite, Područni ured civilne zaštite Varaždin, Služba civilne zaštite Koprivnica, Odjel inspekcije
- Ministarstvo gospodarstva i održivog razvoja, Uprava za zaštitu prirode, Radnička cesta 80, Zagreb,
- Ministarstvo gospodarstva i održivog razvoja, Zavod za zaštitu okoliša i prirode, Radnička cesta 80, Zagreb,
- Ministarstvo gospodarstva i održivog razvoja, Uprava za procjenu utjecaja na okoliš i održivo gospodarenje otpadom, Radnička cesta 80, 10000 Zagreb
- Ministarstvo prostornoga uređenja, graditeljstva i državne imovine, Državna imovina, Ulica I. Dežmana 10, Zagreb
- Ministarstvo prostornoga uređenja, graditeljstva i državne imovine, Zavod za prostorni razvoj, Republike Austrije 20, Zagreb,
- Hrvatska regulatorna agencija za mrežne djelatnosti, Roberta Frangeša Mihanovića 9, Zagreb,
- Hrvatske autoceste d.o.o., Širočina 4, Zagreb
- Hrvatske ceste, Vončina 3, Zagreb,
- Županijska uprava za ceste Koprivničko-križevačke županije, I. Z. Dijankovečkog 3, Križevci,
- Hrvatska agencija za civilno zrakoplovstvo, Ulica grada Vukovara 284, Zagreb,
- Hrvatske vode, VGO za Muru i gornju Dravu, Međimurska 26b, Varaždin,
- Hrvatske vode, VGO za srednju i donju Savu, Šetalište braće Radića 22, Slavonski Brod
- Hrvatska elektroprivreda, Operater distribucijskog sustava, Bjelovar, P. Biškupa-Vene 5, Bjelovar,
- Hrvatska elektroprivreda, Operater distribucijskog sustava d.o.o., Elektra Koprivnica, Hrvatske državnosti 32, Koprivnica,
- HEP d.d., Sektor za strategiju i razvoj, Ulica grada Vukovara 37, 10000 Zagreb,
- Hrvatski operator prijenosnog sustava d.o.o., Kupuska 4, Zagreb,
- HŽ Infrastruktura d.o.o., Mihanovićeve 12, Zagreb,
- Komunalije d.o.o., Radnička cesta 61, Đurđevac,
- Komunalije-Plin d.o.o., Radnička cesta 61, Đurđevac,
- Komunalne usluge Đurđevac d.o.o., Radnička cesta 61, Đurđevac,
- Koprivnica plin d.o.o., Mosna 15, Koprivnica,
- Komunalae d.o.o., Mosna 15, Koprivnica,
- Koprivničke vode d.o.o., Mosna 15A, Koprivnica,
- Komunalno poduzeće d.d., Ulica D. Grdenića 7, Križevci,
- Vodne usluge d.o.o., Donji Cubneć 30a, Križevci
- Radnik-plin d.d., Ulica kralja Tomislava 53, Križevci,
- Vodne usluge d.o.o., F. Livardića 14a, Bjelovar
- INA d.d. SD istraživanje i proizvodnja nafte i plina, Avenija V. Holjevca 10, Zagreb,
- JANAF d.d., Sektor razvoja i investicija, Miramarska cesta 24, Zagreb,

- PLINACRO d.o.o., Savska cesta 88a, 10000 Zagreb,
- Hrvatska pošta d.d. Zagreb, Jurišićeva 13, Zagreb,
- Hrvatske šume d.o.o. Zagreb, Uprava šuma podružnica Koprivnica, I. Meštrovića 28, Koprivnica,
- Javna ustanova za upravljanje zaštićenim prirodnim vrijednostima na području Koprivničko-križevačke županije, Florijanski trg 4/II, Koprivnica,
- PORA, Florijanski trg 4, Koprivnica,
- Grad Đurđevac, Ulica S. Radića 1, Đurđevac
- Grad Koprivnica, Zrinski trg 1, Koprivnica
- Grad Križevci, Ulica I. Z. Dijankovečkog 12, Križevci
- Općina Drnje, Trg kralja Tomislava 27, Drnje, Đelekovec
- Općina Đelekovec, Ulica M. P. Miškine 1, Đelekovec
- Općina Ferdinandovac, Trg slobode 28, Ferdinandovac, Đurđevac
- Općina Gola, Ul. M. P. Miškine 1, Gola
- Općina Gornja Rijeka, Trg S. Rubido 3, Gornja Rijeka, Orehovec
- Općina Hlebine, Trg I. Generalića 1, Hlebine, Đelekovec
- Općina Kalinovac, Dravska ulica 3, Kalinovac, Đurđevac
- Općina Kalnik, Trg S. Radića 5, Kalnik, Orehovec
- Općina Kloštar Podravski, Trg kralja Tomislava 2, Kloštar Podravski, Đurđevac
- Općina Koprivnički Bregi, Trg kralja Tomislava bb, Koprivnički Bregi, Koprivnica
- Općina Koprivnički Ivanec, Ulica M. Gupca 12, Koprivnički Ivanec, Koprivnica
- Općina Legrad, Trg svetog Trojstva 52a, Legrad, Đelekovec
- Općina Molve, Trg kralja Tomislava 22, Molve, Đurđevac
- Općina Novigrad Podravski, Trg dr. F. Tuđmana 4, Novigrad Podravski, Đurđevac
- Općina Novo Virje, Trg V. Jagarinca 1, Novo Virje, Đurđevac
- Općina Peteranec, Ulica M. Gupca 13, Peteranec, Đelekovec
- Općina Podravske Sesvete, Ulica I. Mažuranića 1, Podravske Sesvete, Đurđevac
- Općina Rasinja, Trg sv. Florijana 2, Rasinja, Koprivnica
- Općina Sokolovac, Trg dr. T. Bardeka 8, Sokolovac, Koprivnica
- Općina Sveti Ivan Žabno, Trg K. Lukaša 11, Sveti Ivan Žabno
- Općina Sv. Petar Orehovec, Sv. Petar Orehovec 12, Sv. Petar Orehovec, Križevci
- Općina Virje, Ulica Đ. Sudete 10, Virje, Đurđevac
- Zavod za prostorno uređenje Bjelovarsko-bilogorske županije, Trg E. Kvaternika 13, Bjelovar,
- Zavod za prostorno uređenje Međimurske županije, R. Boškovića 2, Čakovec,
- Zavod za prostorno uređenje Varaždinske županije, Mali plac 1A, Varaždin,
- Zavod za prostorno uređenje Virovitičko-podravске županije, Trg Lj. Patačića 1, Virovitica,
- Zavod za prostorno uređenje Zagrebačke županije, Ulica grada Vukovara 72, Zagreb,
- Zavod za prostorno uređenje Koprivničko-križevačke županije, Florijanski trg 4, Koprivnica,
- Piškornica d.o.o., Trg bana J. Jelačića 7, Koprivnica
- Piškornica – sanacijsko odlagalište, Trg bana J. Jelačića 7, Koprivnica
- Odašiljači i veze d.o.o., Ulica grada Vukovara 284, 10000 Zagreb

4. Zapisnik s javnih izlaganja s popisima sudionika

ZASPISNIK

Radno tijelo:	Upravni odjel za prostorno uređenje, gradnju, zaštitu okoliša i zaštitu prirode Koprivničko-križevačke županije
Saziv:	Javno izlaganje o Prijedlogu IV. Izmjena i dopuna Prostornog plana Koprivničko-križevačke županije i Strateške studije o utjecaju na okoliš IV. Izmjena i dopuna Prostornog plana Koprivničko -križevačke županije
KLASA: 350-02/20-01/1	URBROJ: 2137/1-05/06-20-58
Datum, sat:	05. studeni 2020.god. u 11 h
Mjesto odražavanja:	Dom mladih, Ulica Hrvatske državnosti 1, Koprivnica
Nazočni: <ol style="list-style-type: none">1. Predstavnici Upravnog odjela za prostorno uređenje, gradnju, zaštitu okoliša i zaštitu prirode Koprivničko-križevačke županije,2. Predstavnici ovlaštenika izrađivača Strateške studije, EKO INVEST d.o.o., Zagreb,3. Predstavnici izrađivača IV. Izmjena i dopuna Prostornog plana Koprivničko-križevačke županije, Zavoda za prostorno uređenje Koprivničko-križevačke županije, Koprivnica,4. Predstavnici javnopravnih tijela i zainteresirana javnost - vidljivo iz potpisnih lista, koja su sastavni dio ovog zapisnika.	
<p>Javno izlaganje Prijedloga IV. Izmjena i dopuna Prostornog plana Koprivničko-križevačke županije otvorio je pročelnik Upravnog odjela za prostorno uređenje, gradnju, zaštitu okoliša i zaštitu prirode Koprivničko-križevačke županije, napomenuo je da je u tijeku javna rasprava i uvid u IV. Izmjene i dopune Prostornog plana Koprivničko-križevačke županije i Stratešku studiju utjecaja na okoliš IV. Izmjena i dopuna Prostornog plana Koprivničko-križevačke županije koja traje od 29. listopada 2020. godine do 27. studenog 2020. godine. Ukratko je predstavio Prijedloga IV. Izmjena i dopuna Prostornog plana Koprivničko-križevačke županije (u daljnjem tekstu: PPŽ), obrađene zaprimljene zahtjeve te pojasnio da se radi o ponovljenom postupku donošenja PPŽ-a. Predao riječ izrađivačima PPŽ-a i Studije.</p> <p>Prva prezentacija – Mladen Matica, Zavod za prostorno uređenje KKŽ Prezentiran je Prijedlog IV. Izmjena i dopuna Prostornog plana Koprivničko-križevačke županije Ukratko u PPŽ je provedeno usklađivanje granica eksploatacijskih polja ugljikovodika na kojima je INA d.d. nositelj odobrenja i za koje je nužno usklađivanje novih granica eksploatacijskih polja. Napomenuo je da su 2 EP unutar zaštićenog područja Regionalnog parka Mura – Drava te da ista nisu ucrtana u PPŽ. Istaknuo da je dio odredbi provedbene naravi (plinovodi). Ucertana su sva aktivna, istražna i planirana eksploatacijska polja mineralnih sirovina, istražna geotermalna polja, usklađene granice zona sanitarne zaštite vodozaštitnih zona vodocrpilišta, uvrštene su smjernice i uvjeti za gradnju objekata za iskorištavanje obnovljivih izvora energije te su ažurirane granice zaštićenih područja prirode i granica ekološke mreže. Prijašnjim PPŽ-om su postajale dvije varijante brze ceste (ostaje istočna obilaznica Grada Koprivnice). Ucertana su riječna pristaništa sa pripadajućom infrastrukturom. Navedeno je da u PPŽ nisu ucrtana energetska postrojenja HE Molve I i Molve II, kao ni pripadajuće EP Hambari i dalekovod. Ucertana je nova lokacija retencije Mučnjak koja se ujedno nalazi u PPUG Koprivnica. Ucertano je planirano proširenje Terminala Virje (JANAF d.o.o.). U poglavlju Otpad je dodana i opisana nova tehnologija koja se planira na RCGO-u te su ucrtane mjere zaštite i program monitoringa. Ucertane su granice poplavnih područja i dr.</p> <p>Druga prezentacija - Bojana Nardi, ECO INVEST d.o.o. Ovo je novi postupak koji se bazira na prije provedenom postupku. Starteška procjena je započela u ožujku 2020. godine. Osobito je došlo do promjena u Glavnoj ocjeni jer se u ovoj verziji PPŽ-a ne sagledava utjecaj HE Molve I. i Molve II. na ekološku mrežu. U ovoj verziji</p>	

PPŽ-a najveći negativni utjecaj su eksploatacijska polja mineralnih sirovina i eksploatacijska polja ugljikovodika, a pozitivni utjecaj je uređenje komunalnog gospodarstva. Ucertavaju se sva eksploatacijska polja ugljikovodika koja se protežu na području županije, ucertavaju se korigirane trase dalekovoda, ne ucertavaju se retencije Sokolovac i Domaji već samo prihvatljivija lokacija retencije Mučnjak. Dorađuje se dio vezan uz otpad po pitanju usklađenja sa planiranom tehnologijom obrade otpada i dr.

Studija je izrađena kao jedan kompromis strateškog promišljanja te daje mišljenja i prijedloge mjera kao i mežebitna alternativna rješenja. Studijom i Glavnom ocjenom je utvrđen utjecaj na pojedina područja kao i kumulativni utjecaj istih. Navedeno je prikazano kartama i tabelarnim prikazom sa predloženim mjerama ublažavanja negativnih utjecaja i prikazom stanja okoliša sa pridržavanjem predloženih mjera ublažavanja. Najveći potencijalni negativni utjecaj na ekološku mrežu su eksploatacijska polja mineralnih sirovina i ugljikovodika.

Glavnom ocjenom su razmatrana sva istražna polja ugljikovodika. Kod istražnih polja je navedeno da se eksploatacije na može provoditi unutar zaštićenih prirodnih područja kao ni unutar područja ekološke mreže koja su manja od 10 ha. Na taj način ostaje samo pogodno područje Bilogore i Kalničkog gorja.

Predloženo je niz mjera, mjere za obnovljive izvore energije, mjere za sunčane elektrane, mjere za elektrane na biomasu i dr. Zaključak Glavne ocjene, uz prihvaćanje prijedloga i primjenu ublažavajućih mjera, PPŽ je prihvatljiv za ekološku mrežu. Prema naputku Ministarstva obzirom da za Regionalni park Mura Drava nije propisana obveza izrade PPPPO, kroz ovaj plan su propisane posebne mjere i smjernice za provođenje i zaštitu prirodnog područja.

RASPRAVA:

1. WWF Adria, Brankica Španiček –

- Slažu se sa zaključcima Glavne ocjene te dodatno ističu problem ucertavanja plovnog puta rijeke Drave kao i mjera vezanih uz energetiku koje su obrađene previše općenito. Te se boje da se ne bi iste primijenile za HE Molve.
- Kod plovnog puta navode problem prevelikog broja pristaništa, osobito pristaništa predviđenih za preveliki broj čamaca, uređivanja plovnog puta te ističu potrebu izrade Studija izvedivosti. Ističu potrebu predviđanja rješavanja problema sedimenta, deponiranja istog te izbora adekvatnih lokacija koja neće uništavati mikrostaništa EM. Ujedno uz navedeno, potrebno je u odredbama konkretnije opisati da se ovim PPŽ ne planira gradnja HE Molve I i II.

UO i ZAVOD: PPŽ ucertava postojeće koridore plovnosti. Drava je plovna do Ferdinandovca. Veće produbljivanje nije predviđeno. Ucertana su postojeća izgrađena pristaništa za čamce, kao i planirana. PPŽ ne omogućava gradnju HE na Dravi. Potrebno je naglasiti da svi ti zahvati prolaze i druge postupke gdje se sagledava utjecaj na ekološku mrežu. Dio odredbi u PPŽ-u je i općenite naravi, obzirom da je na dijelovima KKŽ potrebno omogućiti eventualnu gradnju energetskih postrojenja.

EKOINVEST: Ovim PPŽ se ne omogućava gradnja HE Molve na Dravi, ali ujedno je bilo potrebno omogućiti daljnji razvoj energetskog sustava ukoliko se isto odredi na državnoj razini.

2. Općina Koprivnički Ivanec – načelnik Mario Švegović

- Zašto se za određene zahvate predlažu mjere ublažavanja za ekološku mrežu? Za koje zahtjeve se predlažu? Da li je moguće dobiti primjerak Studije i PPŽ-a?

EKOINVEST: To je termin koji je propisan Zakonom o zaštiti prirode i ne može se koristiti drugi termin. Ujedno mjere ublažavanja su predviđene za više zahvata odnosno za sve koji se nalaze unutar ili imaju utjecaj na ekološku mrežu.

UO: Studija i PPŽ su dostupni na županijskim stranicama.

- Navode se 4 reciklažna centra, zašto nisu navedena i reciklažna dvorišta po JLS-ima? Općina Koprivnički Ivanec također planira izgradnju reciklažnog dvorišta.

ZAVOD: Reciklažna dvorišta se ne upisuju u PPŽ, ali ukoliko unutar reciklažnog dvorišta

planirate graditi sortirnice i druge objekte tada se radi o reciklažnom centru. Rok za dostavu obavijesti i zahtjeva da se isto ucrtu u PPŽ je do kraja javnog uvida, do 27. studenog 2020.

- Spomenuta je promjena trase ceste, prije je trasa išla pokraj Pustakovca. Što je sa planiranom trasom?

UO: Pročelnik je pojasnio korekcije vezane uz obilaznicu Grada Koprivnice i planirane Podravske brze ceste.

ZAVOD: U ovom PPŽ načelno je ucrtana trasa planirane ceste. Dio planirane Podravske brze ceste, zaobilaznica Grada Koprivnice, ucrtana je sa određenim korekcijama i to u područje od čvora Rasinja do Miklinovca.

3. INA d.d. – Ana Krajina

- Ucertani su prijedlozi izmjena i proširenja eksploatacijskih polja kao i promijene vezane uz planirana, provedena i zatvorena polja. Trenutno je došlo do izmjena granica polja Drava 2, te ćemo pismeno dostaviti zadnje granice polja da se iste ugrade. Ujedno molim pojasnite zašto 2 polja (Ždala i Repaš) nisu ucrtana u PPŽ? I koje su to sve mjere ublažavanja za pojedina EP.

EKOINVEST: Mjere ublažavanja koje su predviđene su tipa prestanak provođenja zahvata tijekom razdoblja gniježdenja ptica i slično. Nisu ucrtana 2 polja koja se bila planirana na području zaštićenog područja Regionalnog parka Mura-Drava i unutar ekološke mreže, a sve sukladno predloženim mjerama ublažavanja Okvirnog plana i programa Drava 2.

4. Gradanska inicijativa Selnica Podravska – Željko Panić

- Podržavam sve napore da se zaštiti ekološka mreža i Regionalni park Mura-Drava i kako se predlažu mjere zaštite ptica staništa i drugo. Vezano uz navedeno imamo prijedlog i molbu da se EP Gornje Grmlje briše iz PPŽ-a. U Selnici se počelo kopati i iskopati šljunak, kopa se jako blizu naselja, dječjeg vrtića, blizu zaštitnog nasipa rijeke Drave koji predstavlja zaštitu od poplave. Mi ne bi htjeli da Selnica Podravska postane nova Gunja. Zašto tu nije bilo provedeno pravilo da RH ima pravo prvotokupa? Prijašnjim planovima je bilo predviđena gradnja toplica na geotermalnu energiju, to područje je bilo industrijska zona, da budu izgrađeni plastenici, da će se saditi lješnjaci i drugi zahvati, svašta je obećavano, a sada je to sve izbrisano. Ova varijanta da se nalazi eksploatacijsko polje nije prihvatljiva. Ukratko, kako da se zaustavi kopanje i devastacija prostora?

UO: Navedeno EP je trenutno nemoguće izbrisati iz PPŽ-a. Prema zaprimljenim podacima Ministarstva gospodarstva i održivog razvoja, EP Gornje Grmlje se vodi kao aktivno polje i ono ima sve potrebne dozvole i ishodu koncesiju za eksploataciju. Predmetno polje je u važećem Prostornom planu Općine Legrad, postupak do koncesije je dugotrajan i bilo je trenutaka, prije izdavanja koncesije, kada ste trebali dati pritužbe i prigovore protiv EP. Svi prijašnji postupci su bili transparentni, ali niste na vrijeme reagirali. Treba redovito pratiti informacije o javnim raspravama i na vrijeme reagirati.

- Problem je što nema mjesnih odbora i ljudi nisu dovoljno informirani o takvim stvarima.

UO: Puno koraka je provedeno i u par navrata je bilo na javnim izlaganjima, sada je stvar da rudarski inspektor riješi problem nelegalnog poslovanja EP ukoliko su utvrđene nepravilnosti.

EKOINVEST: Ovo je sada tipičan primjer u kojem kontekstu i s kojim ciljem se rade strateške procjene prostornih planova. Vi kao grupa građana bi kroz stratešku ocjenu mogli utjecati na EP ukoliko bi polje sada bilo planirano. Kao recimo u Međimurskoj županiji, postoji stav da unutar ekološke mreže nema novih eksploatacijskih polja i oni su sve izbacili s tog područja i ni jedno novo polje se ne ucrtava. Kroz stratešku ocjenu se tada na određeni način revidiraju postojeća polja te se predlažu uvjeti i smjernice za daljnji razvoj. A obzirom da ovo EP ima stečeno pravo, aktivno je eksploatacijsko polje i sada je ovim PPŽ-om teško promijeniti stanje.

5. Gradanska inicijativa Selnica Podravska – Biserka Turković

- U Strateškoj studiji, tablica 35. navodi da eksploatacijska polja predstavljaju veliki negativni utjecaj na okoliš i na ljudsko zdravlje. Da ista treba udaljiti od naseljenih

područja. A naše kuće su udaljene otprilike 70 metara od EP. Zar mi sad ne možemo ništa promijeniti? Zar je važan samo profit pojedinaca?

EKOINVEST: Ta tablica prikazuje utvrđeno postojeće stanje na području Županije, utvrđuje postojeće probleme. Isto je navedeno i evidentirano kako bi se planirana polja kritički sagledala kroz kumulativan utjecaj te za njih propisala dodatna stroža ograničenja. Postupak strateške ocjene PPŽ-a nije način postupak kojim se može utjecati i ukinuti stečeno pravo koncesije.

UO: Ponavljam, da bi koncesionar ishodio prava i koncesiju treba imati lokacijsku dozvolu i proveden postupak procjene utjecaja na okoliš.

- Ali oni u PUO postupku nisu sagledavali ovaj utjecaj, kumulativni utjecaj na prirodu, ekološku mrežu i naselje. Kome da se obratimo?

UO: Nažalost to nije predmet ove rasprave, za navedene postupke bilo je nadležno neko drugo krovno tijelo koje je vodilo PUO postupak i to rješenje je važeće i isto je ugrađeno u dozvole i koncesiju. Pokušajte se obratiti Državnom inspektoratu i resornom Ministarstvu gospodarstva i održivog razvoja koje je izdalo koncesiju.

- Obratili smo se Državnom inspektoratu. To je tada bio sukob interesa i nije smjelo ući u prostorni plan. Za koga se zalaže ova država? Bit ćemo nova Gunja. EP je udaljeno 30ak metara od nasipa rijeke Drave.

UO: Predmetno EP je u planu od 2007. godine, to nije nova informacija. Trebali ste prije reagirati i uložiti prigovore kod zadnjih izmjena općinskog plana. Prije usvajanja, dok nije izdana koncesija.

6. Grad Koprivnica - Marko Premec

- Ucertana područja i zone rizika od poplava, kako će ista utjecati na građevinska područja naselja i potrebne prilagodbe istih u prostorno planskoj dokumentaciji na razini jedinica lokalne samouprave? Kako će planirana retencija Mučnjak utjecati na granice i zone građevinskog područja Grada Koprivnice?

ZAVOD: Građevinska područja koja se nalaze u zoni poplavnih područja biti će korigirana, odnosno predložit će se smjernice i mjere za smanjivanje klimatskih promjena, tipa gradnja kuća bez podruma i drugo isto će se dogovoriti sa Hrvatskim vodama. Ujedno će se nakon izgradnje retencije ove poplavne zone opet revidirati i prilagoditi aktualnom stanju. To nisu fiksne granice, podložne su izmjenama.

7. Općina Legrad – načelnik Ivan Sabolić

- Naveli ste da je došlo do izmjena kod planirane željezničke pruge prema Kotoribi. To su neke veće izmjene ili je relativno ostalo isto kako je ucertano u postojećem PPUO Legrad?

ZAVOD: Načelno je sve isto. Prije se ucertavalo prema idejnom rješenju, a sada smo dobili Rješenje i točne konkretne podatke. Ne odstupaju previše od prije dostavljenih podataka.

Obzirom da nije bilo pitanja i primjedbi, pročelnik UO je podsjetio na rok za dostavu pisanih primjedbi, do 27. studenog 2020. godine, zahvalio na dolasku i zatvorio javno izlaganje.

Završetak:12:30 h

Datum izrade zapisnika: 09. studeni. 2020.

Tajnik:

Valentina Štefoković, dipl.ing.biol.



Predsjednik:

Damir Petričević, mag.ing.aedif.



Lista potpisa**JAVNO IZLAGANJE – SSUO IV. IZMJENA I DOPUNA PPU KKŽ I PRIJEDLOGA IV. IZMJENA I DOPUNA****PPU KKŽ**Predmet: **KLASA: 361-03/20-01/07** Datum: 05.11.2020. Mjesto i asstantka: Doma ulaziti Koprivica

IME I PREZIME	Organizacija (tvrtka, institucija)	Tel.	E - pošta	Potpis	Potpis GDPR
1 BRANKA KRALJIC	INA	0000000000	brankakraljic@ina.hr	[Potpis]	[Potpis]
2 NEATO MIKULIĆ	INA	0000000000	neatomikulic@ina.hr	[Potpis]	[Potpis]
3 BRANKA KRALJIC	INA	0000000000	brankakraljic@ina.hr	[Potpis]	[Potpis]
4 NEATO MIKULIĆ	INA	0000000000	neatomikulic@ina.hr	[Potpis]	[Potpis]
5 ZELJKA TAVIĆ	INA	0000000000	zeljkatavic@ina.hr	[Potpis]	[Potpis]
6 ANA KRALJ-URŠKONIĆ	INA	0000000000	anakralj@ina.hr	[Potpis]	[Potpis]
7 MILKO MATEC	GRAD KOPRIVICA	0000000000	milkomatec@ina.hr	[Potpis]	[Potpis]
8 BLANKA KRALJIC	GISP SEL PER	0000000000	blankakraljic@ina.hr	[Potpis]	[Potpis]
9 BRANKA SPANICEK	VWF Adria	0000000000	brankasp@ina.hr	[Potpis]	[Potpis]
10 BISERKA TURKVIĆ	GISP Selma Perković	0000000000	biserkaturkovic@ina.hr	[Potpis]	[Potpis]
11 ASMIR ŽBARIĆ	KKŽ	0000000000	asmirzb@ina.hr	[Potpis]	[Potpis]
12 MILAN MATIĆ	ZAVOD ZA IZVJESNOST	0000000000	milanm@ina.hr	[Potpis]	[Potpis]

Napomena: Ovaj popis sudionika služi isključivo u svrhu dokumentiranja provedbe SPUO postupka i dostavit će se članovima povjerenstva, izrađivaču Strateške studije, izrađivaču IV. Izmjena i dopuna PPU KKŽ i nadležnom Ministarstvu te se u druge svrhe neće koristiti. S Vašim osobnim podacima postupak ćemo sukladno Opoj uredbi o zaštiti podataka (EU GDPR) i Zakonu provedbi opće uredbi o zaštiti podataka („Narodne novine“ broj 42/18.), te u skladu s Politikom zaštite privatnosti osobnih podataka koja je objavljena i može se pročitati na web stranici Koprivničko-križevačke županije, <https://kczkz.hr/nprava/politika-zaštite-privatnosti-osobnih-podataka/>, uz primjenu odgovarajućih organizacijskih i tehničkih mjera zaštite osobnih podataka od neovlaštenog pristupa, zlouporabe, otkrivanja, gubitka ili uništenja.

IME I PREZIME	Organizacija (tvrtka, institucija)	Tel.	E - pošta	Potpis	Potpis GDPR
13 NATALIJA BLATARIĆ	GSP	[redacted]	[redacted]	[redacted]	[redacted]
14 MARIJA SVEČIĆ	OPĆ. KOPRIVNICA	[redacted]	[redacted]	[redacted]	[redacted]
15 IVAN JABUČIĆ	OPĆINA LEKARNO	[redacted]	[redacted]	[redacted]	[redacted]
16 ALEN JANČEVEC	OPĆINA KOP. VANEČ	[redacted]	[redacted]	[redacted]	[redacted]
17 ZLATO FILIPOVIĆ	ZAVOD ZA PR. UR. KKŽ	[redacted]	[redacted]	[redacted]	[redacted]
18 VALENTINA ŠTEFANOVIĆ	KKŽ	[redacted]	[redacted]	[redacted]	[redacted]

Napomena: Ovaj popis sudionika služi isključivo u svrhu dokumentiranja provedbe SPUO postupka i dostavit će se članovima povjerenstva, izrađivaču Strateške studije, izrađivaču IV. Izmjena i dopuna PPU KKŽ i nadležnom Ministarstvu te se u druge svrhe neće koristiti. S Vašim osobnim podacima postupak ćemo sukladno Općoj uredbi o zaštiti podataka (EU GDPR) i Zakonu provedbi opće uredbi o zaštiti podataka „Narodne novine“ broj 4/2018., te u skladu s Politikom zaštite privatnosti osobnih podataka koja je objavljena i može se pročitati na web stranici Koprivničko-križevačke županije, <https://kcz.hr/oprava/politika-zastite-privatnosti-osobnih-podataka/>, uz primjenu odgovarajućih organizacijskih i tehničkih mjera zaštite osobnih podataka od neovlaštenog pristupa, zlouporabe, otkrivanja, gubitka ili uništenja.

5. Preslike mišljenja, prijedloga i primjedbi javnopravnih tijela



Republika Hrvatska
KOPRIVNIČKO-KRIŽEVAČKA ŽUPANIJA
2137/1-05 Upravni odjel za prostorno uređenje, gradnju,
zaštitu okoliša i zaštitu prirode

Prihvaćeno: 02-11-2020		
Klasifikacija uzriješ:	Org. jed.	
350-02/20-01/1	05	
Urudžbeni broj:	Prih.	Vrij.
54	-	-

Digitalni signali
i mreže

Sektor za razvoj radijskih i prijenosnih mreža

Zagreb, 29. listopada 2020. godine

Ur. broj: 596583 /DBe

REPUBLIKA HRVATSKA
KOPRIVNIČKO-KRIŽEVAČKA ŽUPANIJA
Upravni odjel za prostorno uređenje,
gradnju, zaštitu okoliša i zaštitu
prirode

n/r g. Damir Petričević, pročelnik

ANTUNA NEMČIČA 5
48 000 KOPRIVNICA

PREDMET: Javna rasprava o Prijedlogu IV. Izmjena i dopuna Prostornog plana Koprivničko-križevačke županije i o Strateškoj studiji o utjecaju IV. Izmjena i dopuna Prostornog plana Koprivničko-križevačke županije na okoliš,
- očitovanje, dostavlja se

Veza - Vaš znak: KLASA: 350-02/20-01/1; URBROJ: 2137/1-05/01-19-53
od 22. listopada 2020.

Poštovani,

vezano uz Vaš dopis od 22. listopada 2020. godine, molimo Vas da prilikom izrade PP Koprivničko-križevačke županije uzmete u obzir i ucrtate odašiljačke objekte i radijske koridore koji se nalaze na području županije.

Odašiljački objekti na području županije:

Red. br. objekta	Lokacija	HTRS96 N	HTRS96 E	Status
1	KALNIK	5110170	496557	aktivna
2	KRIŽEVCI - DRAGE GRDINIČA 27 (METRONET)	5098680	503253	aktivna
3	JAGNJEDOVAC	5105326	523720	aktivna
4	KOPRIVNICA - HRT	5113813	524839	aktivna
5	KOPRIVNICA - A. STARČEVIČA 32 (SILOS)	5114348	524760	aktivna
6	KOPRIVNICA	5116414	525926	aktivna
7	ĐURĐEVAC	5097443	539471	aktivna

DJELUJE: JAVNA AGENCIJA ZA VEŠTAČENJE I ZAŠTITU INTERESA GRAĐANA
Djelovno područje u području prostornog uređenja, gradnje, zaštite okoliša i zaštite prirode: T-309, 1810-0100, www.oiv.hr

Djelovno područje u području zaštite prostora, prostornog uređenja, zaštite okoliša i zaštite prirode: T-309, 1810-0100, www.oiv.hr
Djelovno područje u području zaštite prostora, prostornog uređenja, zaštite okoliša i zaštite prirode: T-309, 1810-0100, www.oiv.hr

Prostorna jedinica: Županija Koprivničko-križevačka
Pomoćnik pročelnika: g. Damir Petričević, pročelnik
Mjesto za izradu: Zagreb, 29. listopada 2020. godine
Mjesto za izradu: Zagreb, 29. listopada 2020. godine

DSD-0114



INDEKS DOP-a

Radijski koridori mikrovalnih veza na području Županije:

Red. br. veze	Lokacija A	HTRS96 N	HTRS96 E	Lokacija B	HTRS96 N	HTRS96 E	Status
1	KALNIK	5110170	496557	CESTICA	5140220	473202	aktivna
2	KALNIK	5110170	496557	SLJEME	5084555	457167	aktivna
3	KALNIK	5110170	496557	HUN - GYEKENYES	5123308	534759	aktivna
4	IVANŠČICA	5115921	471192	HUN - GYEKENYES	5123308	534759	aktivna
5	JAGNJEDOVAC	5105326	523720	KOPRIVNICA	5116414	525926	aktivna
6	JAGNJEDOVAC	5105326	523720	KOPRIVNICA - A. STARČEVIĆA 32 (SILOS)	5114348	524760	aktivna
7	JAGNJEDOVAC	5105326	523720	MOSLAVAČKA GORA	5052725	519798	aktivna

S poštovanjem,


OIV Miroslav Jančić
Instituta za razvoj radijskih i prijenosnih mreža
Odašiljači i veze d.o.o., Zagreb

Dostaviti:

- naslovu;
- pismohrana, Odjel za radijske mreže

SUNČANA ELEKTRANA RASINJA d.o.o.
Vinodolska 93
48000 Koprivnica
Oib:45609871213

Ured za graditeljstvo, prostorno
uređenje i zaštitu okoliša
n/r gosp. Damir Petričević
A. Nemčića 5
48000 Koprivnica

Predmet: Primjedba na Prijedlog IV. izmjena i dopuna Prostornog plana K-K Županije

1. U kartografskom prikazu namjene površine IV. ID PPKKŽ je na poziciji na kojoj planiram graditi sunčanu elektranu evidentirano je stanje GOSPODARSKA NAMJENA - AKVAKULTURA (komercijalni ribnjaci). IV. izmjenama i dopunama PP Županije planira se zadržavanje takvog stanja, odnosno nije predviđena promjena postojeće namjene. STANJE JE POGREŠNO UTVRĐENO jer ribnjaka na tom prostoru više nema.

Dokaz da je u Prijedlogu IV. ID PPKKŽ pogrešno utvrđeno stanje na terenu prilažem fotografiju snimljenu iz zraka cijelog kompleksa na kojoj je planirana izgradnja solarne elektrane.

2. Tvrtka SUNČANA ELEKTRANA RASINJA d.o.o. vlasnik zemljišta planira na području Općine Rasinja (bivši lokalitet Ribnjaka) graditi sunčanu energanu instalirane snage veće od 20 MW (u prilog tehnički opis proizvodnog postrojenja instalirane snage 50,00 MW, elaborat optimalnog tehničkog rješenja priključka na prijenosnu mrežu izrađen od Energetskog instituta Hrvoje Požar te suglasnost Hrvatskog operatora prijenosnog sustava na priključak) te tražim ju uvrstiti u Plan grafički, a s tim u vezi i da se OBAVEZNO BRIŠE STAVAK 3. TOČKE 6.2.14. odredbi za provedbu Plana Županije. Naime tom točkom je izrijekom specificirano da općine mogu planirati sunčane energane do najviše 10 MW, a da sunčane energane snage iznad 20 MW mogu biti planirane isključivo Državnim prostornim planom.

S ciljem izgradnje sunčane elektrane 50 MW u Rasinji, Općina Rasinja pokrenula VI. ciljane izmjene i dopune PPUO Rasinja, te da su o tome obaviješteni dostavom Odluke o izradi ciljanih izmjena i dopuna:
- Upravni odjel za prostorno uređenje, gradnju, zaštitu okoliša, i zaštitu prirode (koji je ujedno nositelj izrade IV. ID PPKKŽ) - dostavnicom potvrđeno zaprimanje 04.08.2020.
- Zavod za prostorno uređenje Županije (koji je ujedno izradivač PPKKŽ) - dostavnicom potvrđena zaprimanje 04.08.2020.
Niti jedno niti drugo javnopravno tijelo nije u vezi planiranog sadržaja VI. ciljanih ID PPUO Rasinja dalo nikakav odgovor.
Time se prema Zakonu o prostornom uređenju smatra da nemaju zahtjeve u vezi navedenih izmjena PPUO Rasinja

3. Tražim da se Sunčana elektrana Rasinja ucrtta kao planirana grafički u kartografskom prikazu br. 2.1. "Komunikacijski i energetska sustavi"

U Koprivnici 06.11.2020.

Darko Kolarek, dir.
SUNČANA ELEKTRANA RASINJA d.o.o.

SUNČANA | é
ELEKTRANA | é
RASINJA | é
Koprivnica





Republika Hrvatska
KOPRIVNIČKO-KRIŽEVAČKA ŽUPANIJA
2137/1-05 Upravni odjel za prostorno uređenje, gradnju,
zaštitu okoliša i zaštitu prirode

Prijmljeno: 03-11-2020			
Klasifikacijska oznaka	Org. jed.		
350-02/20-01/1	05		
Uredbeni broj	Pri.	Vrij.	
	57	-	-

KLASA: 350-05/16-01/315
URBROJ: 376-05-3-20-06
Zagreb, 29. listopada 2020.

Republika Hrvatska
Koprivničko-Križevačka županija
Upravni odjel za prostorno uređenje, gradnju,
zaštitu okoliša i zaštitu prirode
Antuna Nemčića 5/1, dvorišni dio
48000 KOPRIVNICA

Predmet: Koprivničko – križevačka županija
IV. IZMJENE I DOPUNE PP KOPRIVNIČKO – KRIŽEVAČKE ŽUPANIJE
- mišljenje u tijeku javne rasprave

Veza: Vaš dopis KLASA: 350-02/20-01/1, URBROJ: 2137/1-05/01-19-53 od 22. listopada 2020.

Poštovani,

Hrvatska regulatorna agencija za mrežne djelatnosti (dalje: HAKOM) zaprimila je vaš dopis kojim tražite da na osnovu članka 97. Zakona o prostornom uređenju (NN br. 153/13, 65/17, 114/18, 39/19) i članka 25. stavka 2. i 3. Zakona o elektroničkim komunikacijama (NN br. 73/08, 90/11, 133/12, 80/13, 71/14 i 72/17) izda mišljenje na prijedlog IV. IZMJENE I DOPUNE PP KOPRIVNIČKO – KRIŽEVAČKE ŽUPANIJE za javnu raspravu.

Uvidom u dostavljeni prijedlog IV. IZMJENE I DOPUNE PP KOPRIVNIČKO – KRIŽEVAČKE ŽUPANIJE za javnu raspravu utvrdili smo da je potrebno brisati slijedeću odredbu iz točke 6.1.17, koja glasi: „U slučaju preklapanja kružnica, ukoliko se odabere pozicija postave stupa umutar područja preklapanja kružnica, tada je potrebno primijeniti takvo rješenje prema kojem će biti dovoljna postava jednog samostojećeg antenskog stupa.“

Obrazloženje: Navedena odredba je u suprotnosti s člankom 12. stavkom (4) Uredbe o mjerilima razvoja elektroničke komunikacijske infrastrukture i druge povezane opreme (NN br. 131/12 i 92/15).

Nadalje u istoj točki (6.1.17.) prijedloga plana u dijelu koji govori o „Lokaciju samostojećih antenskih stupova treba locirati...“ navodi se parametar udaljenosti (500 m) samostojećeg antenskog stupa od ostalih namjena površina i sadržaja u prostoru, te je taj parametar potrebno brisati.

Obrazloženje: U Republici Hrvatskoj (dalje: RH) mjere zaštite od elektromagnetskih polja propisuje Ministarstvo zdravstva Pravilnikom o zaštiti od elektromagnetskih polja (NN br. 146/14 i 31/19, dalje: Pravilnik Ministarstva zdravstva), a istima nije utvrđen parametar najmanje udaljenosti radijskih postaja od ostalih objekata u njihovoj okolini. Navedenim pravilnikom utvrđena su javna područja i područja povećane osjetljivosti za koja su propisane granične vrijednosti razina elektromagnetskih polja (dalje: EMP), kao i uvjeti koji moraju biti ispunjeni prilikom projektiranja, postavljanja i uporabe izvora EMP-a,

HRVATSKA REGULATORNA AGENCIJA ZA MREŽNE DJELATNOSTI

Roberta Frangela Mihanovića 9, 10120 Zagreb / OIB: 879507813661 / Tel: (01) 7007 007, Faks: (01) 7007 070 / www.hakom.hr



odnosno baznih postaja. Sukladno Pravilniku Ministarstva zdravstva, vlasnici baznih postaja dužni su provesti prva i, svake druge kalendarske godine, periodička mjerenja izvora EMP-a u svrhu provjere usklađenosti bazne postaje s dopuštenim razinama EMP-a i o tome izvještavati Ministarstvo zdravstva.

Sama udaljenost izvora neionizirajućeg zračenja nije ključan parametar bitan za učinak na ljudsko tijelo, već je to ukupna razina EMP-a svih izvora na određenoj lokaciji, čija je granična vrijednost propisana Pravilnikom Ministarstva zdravstva i ne ovisi o vrsti tehnologije koja se koristi. Slijedom svega navedenog, smatramo kako propisivanjem minimalne sigurnosne udaljenosti od područja povećane osjetljivosti na kojoj se mogu postavljati izvori neionizirajućeg zračenja neće nužno povećati zaštitu zdravlja ljudi od elektromagnetskih polja radi izostavljanja ostalih parametara koji utječu na rasprostiranje elektromagnetskih valova u prostoru. Drugim riječima, u određenim slučajevima će na manjoj udaljenosti od izvora neionizirajućeg zračenja biti ustanovljene niže razine elektromagnetskih polja nego na većim udaljenostima. S obzirom da je u RH nadležno Ministarstvo zdravstva već propisalo mjere zaštite od elektromagnetskih polja svih neionizirajućih izvora, pa tako i baznih postaja operatora mreža pokretnih komunikacija, nije jasna svrha propisivanja dodatnih mjera u dokumentima prostornog uređenja.

Navedeno predstavlja uvjet za dobivanje pozitivnog mišljenja na prijedlog predmetnog plana. Podsjećamo vas da je donošenje prostornog plana, bez pozitivnog mišljenja HAKOM-a na prijedlog plana, protivno odredbama Zakona o elektroničkim komunikacijama (NN br. 73/08, 90/11, 80/13, 71/14 i 72/17) te predstavlja tešku povredu zakona po članku 119, stavak 1. točka 4.

S poštovanjem,

RAVNAJELI
P. od. Kukulović
HRVATSKA REGULATORNA AGENCIJA
ZA MREŽNE DJELATNOSTI
Roberta Frangeša Mihanovića 9 **mr.sc. Miran Gosta**
4 Z A G R E B

Dostaviti:

1. Naslovu preporučeno



REPUBLIKA HRVATSKA
HRVATSKA AGENCIJA ZA CIVILNO ZRAKOPLOVSTVO
Ulica grada Vukovara 284, 10 000 Zagreb

KLASA: 350-02/20-01/46
URBROJ: 376-05-01-20-2

Zagreb, 11. studeni 2020.

Republika Hrvatska
KOPRIVNIČKO-KRIŽEVAČKA ŽUPANIJA
2137/1-05 Upravni odjel za prostorno uređenje, gradnju,
zaštitu okoliša i zaštitu prirode

Primijeno:	12.11.2020		
Klasifikacija opisa:		Org. jed.	
350-02/20-01/1		05	
Urudžbeni broj	59	Pril.	Vrg.
		-	-

KOPRIVNIČKO – KRIŽEVAČKA ŽUPANIJA

Upravni odjel za prostorno uređenje,
gradnju, zaštitu okoliša i zaštitu prirode
Ulica Antuna Nemčića 5
48000 Koprivnica

Predmet: Javna rasprava za IV. Izmjene i dopune Prostornog plana Koprivničko-križevačke županije i Stratešku studiju

- Mišljenje, daje se

Podneskom, KLASA: 350-02/20-01/1, URBROJ: 2137/1-05/01-19-53 od 22. listopada 2020.godine, a zaprimljenog u Hrvatsku agenciju za civilno zrakoplovstvo dana 28. listopada 2020. godine, dostavili ste posebnu pisanu obavijest o javnoj raspravi o Prijedlogu IV. Izmjena i dopuna Prostornog plana Koprivničko-križevačke županije i o Strateškoj studiji o utjecaju na okoliš IV. Izmjena i dopuna Prostornog plana Koprivničko-križevačke županije, te zatražili mišljenje, prijedloge i primjedbe za izradu izmjena i dopuna Plana.

U skladu s vašim traženjem, a uvidom u "Službeni glasnik Koprivničko-križevačke županije" ("Službeni glasnik Koprivničko-križevačke županije broj: 8/01, 8/07, 13/12, i 15/14), utvrđeno je da je Prostorni plan Koprivničko-križevačke županije potrebno ispraviti i dopuniti u skladu s primjenjivim odredbama Zakona o zračnom prometu („Narodne novine“, broj: 69/09, 84/11, 54/13, 127/13 i 92/14), Pravilnika o aerodromima („Narodne novine“, broj: 100/2019) i Pravilnika o gradnji i postavljanju zrakoplovnih prepreka („Narodne novine“, broj: 100/2019).

U grafičkom prikazu Prostornog plana potrebno se također uskladiti sa odredbama Pravilnika o gradnji i postavljanju zrakoplovnih prepreka („Narodne novine“, broj: 100/2019).

Potrebno je također uskladiti nazive/pojmове, a koji se koriste u Prostornom planu s odredbama Zakona o zračnom prometu i navedenim pravilnicima.

S poštovanjem,



Zrakoplovni inspektor

Davor Budimir
Davor Budimir



REPUBLIKA HRVATSKA
KOPRIVNIČKO - KRIŽEVAČKA ŽUPANIJA
OPĆINA RASINJA
Općinski načelnik

Republika Hrvatska
KOPRIVNIČKO-KRIŽEVAČKA ŽUPANIJA
2137/1-65 Upravni odjel za prostorno uređenje, gradnju,
zaštitu okoliša i zaštitu prirode

Primljeno: 17-11-2020		
Klasifikacijska oznaka	Org. jed.	
350-02/20-01/1	05	
Urudžbeni broj	Pril.	Uvj.
60	-	-

KLASA: 350-02/20-01/01
URBROJ: 2137/13-20-2
Rasinja, 12. studenoga 2020.

Koprivničko-križevačka županija
Upravni odjel za prostorno uređenje,
gradnju, zaštitu okoliša i zaštitu prirode
Ulica Antuna Nemčića 5
48000 Koprivnica

PREDMET: Javna rasprava o Prijedlogu IV. ID Prostornog plana Koprivničko-križevačke županije i Strateške studije
- primjedba na Prostorni plan – dostavlja se

Poštovani,

Predlažemo da se tema gospodarska namjena – površine uzgajališta (akvakultura, oznaka H), koja se nalazi na području Općine Rasinja, u Prijedlogu IV. Izmjena i dopuna Prostornog plana Koprivničko-križevačke županije izbriše iz grafičkog dijela (Kartografski prikaz 1. Korištenje i namjena površina i 2.2. Vodnogospodarski sustav i otpad M 1:10.000 te kartogram 4.4.1. Vodoopskrba i korištenje voda M 1:250.000) i cijelom tom devastiranom prostoru i okolnim česticama da adekvatna namjena. Razlog tome je što su ribnjaci devastirani i već duži niz godina nisu u funkciji te nema dotoka vode do ribnjaka – a to je glavni resurs.

Stoga je u svrhu prenamjene navedenog prostora, Općinsko vijeće Općine Rasinja na 28. sjednici održanoj 7. srpnja 2020. godine usvojilo Odluku o pokretanju VI. Izmjena i dopuna Prostornog plana uređenja općine Rasinja kako bi se taj prostor namijenio za izgradnju solarne elektrane.

S poštovanjem,



OPĆINSKI NAČELNIK:

Davorin Kolman



Republika Hrvatska
KOPRIVNIČKO-KRIŽEVAČKA ŽUPANIJA
2137/1-05 Upravni odjel za prostorno uređenje, gradnju,
zaštitu okoliša i zaštitu prirode

Prijavilo	20.11.2020	Org. broj	
Nastavak projekta		OS	
Uredbeni broj	61	Pril.	Vrij.

WWF Adria
Zelinska 2
10 000 Zagreb
Croatia

Tel: +385 1 5500 623
Fax: +385 1 4577 229
adria.panda.org

Upravni odjel za prostorno uređenje, gradnju, zaštitu
okoliša i zaštitu prirode Koprivničko-križevačke županije
Antuna Nemčića 5
48 000 Koprivnica

Zagreb, 16.11.2020.

Predmet: Dostava komentara i mišljenja na Prijedlog IV. Izmjena i dopuna Prostornog plana Koprivničko-križevačke županije i Stratešku studiju o utjecaju na okoliš IV. Izmjena i dopuna Prostornog plana Koprivničko-križevačke županije

Poštovani,

Sukladno obavijesti o provođenju postupka javne rasprave o Prijedlogu IV. Izmjena i dopuna Prostornog plana Koprivničko-križevačke županije i Strateške studije o utjecaju na okoliš IV. Izmjena i dopuna Prostornog plana Koprivničko-križevačke županije, KLASA: 351-03/20-01/7, URBROJ: 2137/1-05/01-20-20, od 19. listopada 2020., WWF Adria, kao zainteresirani dionik u ovom postupku, u nastavku dostavlja svoje komentare i mišljenje.

Komentari na Prijedlogu IV. Izmjena i dopuna Prostornog plana Koprivničko-križevačke županije (u nastavku: Plan) i Strateške studije o utjecaju na okoliš IV. Izmjena i dopuna Prostornog plana Koprivničko-križevačke županije (u nastavku: Studija) su kako slijedi:

Na stranici 54. Plana, II. Odredbe za provođenje, Poglavlje 6. Uvjeti (funkcionalni, prostorni, ekološki) utvrđivanja prometnih i drugih infrastrukturnih sustava u prostoru, 6.1. Prometni sustavi, potpoglavlje 6.1.14. navodi se:

"Plovni put rijeke Drave i pristaništa na njoj su od interesa za Državu. Potrebno je urediti plovni put od Terezinog Polja do Ždalice u II klasu plovnosti radi uspostave riječnog prometa.

Kod uređivanja plovnog puta na rijeci Dravi treba koristiti najbolje raspoložive tehnike kojima se umanjuje ekološki pritisak na staništa i vrste sukladno smjernicama:

- *Prilikom uklanjanja sedimenta materijal vraćati u rijeku na uzvodne dionice ili drugo pogodno mjesto.*
- *Radove uklanjanja sedimenta provoditi izvan glavnog razdoblja razmnožavanja, odnosno mrijesta i gniježđenja ciljnih vrsta područja ekološke mreže POP HR1000014 Gornji tok Drave (od Donje Dubrave do Terezinog polja) i POVS HR5000014 Gornji tok Drave (od Donje Dubrave do Terezinog polja) (npr. ptice, ribe, školjkaši, riječni rakovi) te tijekom razdoblja srednjeg ili visokog vodostaja kako bi se izbjeglo stvaranje visokih količina suspendiranog materijala u stupcu vode*



WWF Adria
Želinska 2
10 000 Zagreb
Croatia

Tel: +385 1 5509 623
Fax: +385 1 4577 229
adria.panda.org

- Pri uređivanju plovnog puta nastojati maksimalno izbjeći narušavanje ciljnih staništa i stanišnih tipova značajnih za ciljne vrste područja ekološke mreže POVS HR5000014 Gornji tok Drave (od Danje Dubrave do Terezinog polja) i POP HR1000014 Gornji tok Drave (od Danje Dubrave do Terezinog polja), te osigurati suradnju relevantnih stručnjaka (specijalista iz područja biologije).

Ukoliko se planira izgradnja pera ili njihova rekonstrukcija:

- unutar postojećeg polja pera restaurirati riječnu obalu uklanjanjem pojedinačnih pera
- koristiti pera položena u nizvodnom smjeru te gdje je to moguće snižavati postojeća pera kako bi se smanjila sedimentacija nizvodno od pera,
- Ostavljati prolaze između pera i obale kako bi se stvorio prostor za kretanje riblje mladji i smanjila sedimentacija u području pera.

Ukoliko se planira izgradnja kamene obaloutvrde/nabačaja:

- Sadnjom vrba na tim dionicama stvoriti nova staništa i dodatno ojačati obaloutvrdu,
- Kameni nabačaj izvesti na „grubi način“, ostavljanjem što više starih razvijenih stabala i prekrivanjem obaloutvrde zemljom kako bi se ubrzao razvoj vegetacije,
- Ukoliko je moguće stabilizirati samo donji dio riječne obale (do srednje razine protoka), a gornji dio ostaviti prirodnim,
- Radove ne provoditi tijekom razdoblja mriješta ili gniježdenja,
- Kod izgradnje obaloutvrda potrebno je osigurati ekološki nadzor.

Projektirati što manji nagib obaloutvrde te izgradnju korištenjem prirodnih materijala za izgradnju obaloutvrda (npr. mrtva stabla, panjevi s korijenjem, geotekstili). Kod održavanja obaloutvrda potrebno je zadržati što više prirodnih struktura, npr. grmlje, drveće, panjeve s korijenjem i šljunčane sprudove.“

Međutim, Glavna ocjena prihvatljivosti za ekološku mrežu, kao sastavni dio Studije, na stranici 107. dodatno navodi da bi se „Prilikom planiranja novih vodnih putava, odnosno podizanja kategorije postojećih, izraditi Studije isplativosti ili izvedivosti (engl. feasibility) pri čemu treba uzeti u obzir i vrednovanje usluga ekosustava.“. Smatramo da je istu mjeru potrebno uvrstiti u Odredbe za provođenje ovog Plana. Uz to, potrebno je u planiranje novih i održavanje postojećih plovni puteva uključiti različite struke i zainteresirane sektore, posebice stručnjake s područja zaštite okoliša te zainteresirane predstavnike javnosti.

Stranica 60. Plana, II. Odredbe za provođenje, Poglavlje 6. Uvjeti (funkcionalni, prostorni, ekološki) utvrđivanja prometnih i drugih infrastrukturnih sustava u prostoru, 6.1. Prometni sustavi, potpoglavlje 6.1.15. navodi:

„*Buduća pristaništa i luke Ferdinandovac I i II, Legrad I i II, Drnje, Gola, Malve i Podravske Sesvete planirana su u sklopu razvoja riječnog prometa rijekom Dravom koje će biti značajna za male gospodarske sustave i za turističke aktivnosti. Sve planirane luke i pristaništa na rijeci Dravi i unutar Regionalnog parka Mura-Drava moraju se izgraditi na taj način da se odabere rješenje koje ima najmanji utjecaj da se što manje naruši krajobraz. Na lokaciji ušća Mure u*



WWF Adria
Zelinska 2
10 000 Zagreb
Croatia

Tel: +385 1 5509 623
Fax: +385 1 4577 229
adria.panda.org

Dravu planira se pješačko-biciklistički most preko Drave koji će se koristiti kao pješačko-biciklistički prijelaz, u športsko rekreacijske i turističke svrhe.

Utvrđuju se slijedeće mjere zaštite okoliša i ekološke mreže za sprječavanje, smanjenje i ublažavanje potencijalnih negativnih utjecaja:

- *Prilikom određivanja točnih lokacija pristaništa, potrebno je u što većoj mjeri izbjeći smještanje zahvata na područjima ugroženih i rijetkih stanišnih tipova,*
- *Osigurati prihvat otpada sa svih plovila na svim pristaništima,*
- *Osigurati građenje i upotrebu luka unutarnjih voda sukladno Zakonu o lukama unutarnjih voda, te posebnim zakonima o vodama, zaštiti okoliša i prostornom uređenju i građenju,*
- *Riječna pristaništa i luke te pješačko-biciklistički most preko Drave na lokaciji ušća Mure u Dravu planirati na način da se izbjegne zauzeće ciljnih stanišnih tipova te stanišnih tipova značajnih za ciljne vrste ekološke mreže,*
- *Ne izvoditi radove za vrijeme gniježdenja ciljnih vrsta ptica područja ekološke mreže POP HR1000014 Gornji tok Drave (od Donje Dubrave do Terezinog polja) te uvažavati područja rasprostranjenosti gnijezdećih populacija."*

Sukladno gore navedenom, smatramo kako bi se u Odredbe za provođenje ovog plana trebalo dodati da je potrebno izbjegavati izgradnju masovnih pristaništa koja ne odgovaraju ni potrebama lokalnog stanovništva niti su u skladu sa ciljevima zaštite prirode jer mogu ozbiljno narušiti i trajno izmijeniti prirodne značajke područja gdje se grade te za izgradnju istih provesti sve postupke procjene utjecaja na ekološku mrežu i okoliš.

Stranica 68. Plana, II. Odredbe za provođenje, Poglavlje 6. Uvjeti (funkcionalni, prostorni, ekološki) utvrđivanja prometnih i drugih infrastrukturnih sustava u prostoru, 6.2. Energetski sustav, potpoglavlje 6.2.14. Obnovljivi izvori energije navodi:

„Ovim Planom predviđa se korištenje obnovljivih izvora energije ovisno o prirodnim i gospodarskim potencijalima županije. Pod obnovljivim izvorima energije podrazumijeva se sunčeva energija, energija iz biomase, energija iz biotekućine, hidroenergija, geotermalna energija, energija plina iz deponija otpada, energija plina iz postrojenja za obradu otpadnih voda i bioplina, biorazgrađivi dio certificiranog otpada za proizvodnju energije na gospodarski primjeren način, sukladno propisima zaštite okoliša i prirode.

Lokacije i uvjeti smještaja građevina i postrojenja za proizvodnju električne i/ili toplinske energije iz obnovljivih izvora odredit će se na temelju prethodnih istraživanja te provedenih postupaka izrade studija o odabiru i određivanju pogodnosti lokacije, procjena utjecaja na okoliš, odnosno zakonski propisanih postupaka i važeće prostornoplanske dokumentacije.

Elektrane instalirane snage 20 MW i veće, kao i hidroelektrane s pripadajućim građevinama smatraju se, sukladno zakonskoj regulativi, energetskim građevinama od državnog značaja te se sukladno tome planiraju prostornim planom državne razine.



WWF Adria
Zelinska 2
10 000 Zagreb
Croatia

Tel: +385 1 5509 623
Fax: +385 1 4577 229
adria.panda.org

Energetske građevine instalirane snage 10 MW do 20 MW građevine su od područnog (regionalnog) značaja te se planiraju prostornim planovima područne (regionalne) razine.

Elektrane instalirane snage manje od 10 MW s pripadajućim građevinama od lokalnog su značaja te se planiraju prostornim planovima lokalne razine.

Ovim Planom preporučuju se smjernice za određivanje lokacija sunčanih elektrana kao samostajnih objekata na tlu:

- izvan građevinskih područja naselja
- izvan infrastrukturnih koridora
- izvan osobito vrijednog obradivog tla (P1)
- izvan zaštićenih i predloženih za zaštitu dijelova prirode
- izvan kulturno – povijesnih cjelina
- sunčane elektrane mogu se planirati na izdvojenim građevinskim područjima izvan naselja,
- poželjno je razmotriti mogućnost gradnje sunčanih elektrana na saniranim ili oštećenim područjima, preostalim nakon eksploatacija, sanacija odlagališta otpada ili uklanjanja postrojenja i objekata, bivših vojnih ili industrijskih područja i slično, tzv. brownfield lokacijama,
- izgradnju sunčanih elektrana poželjno je potencirati na lokacijama gdje je već izgrađena komunalna infrastruktura i infrastruktura transporta energije, odnosno gdje nema zahtjeva ili su minimalni zahtjevi za gradnjom novih objekata,
- uskladiti smještaj elektrana sa elektroničkom komunikacijskom mrežom radi izbjegavanja elektromagnetskih smetnji,
- detaljne uvjete gradnje odrediti planom niže razine,
- nakon isteka roka trajanja postrojenja se mora zamijeniti ili ukloniti, a zemljište privesti prijašnjoj namjeni.

Fotonaponske elektrane integrirane na građevinama - fotonaponski moduli mogu se instalirati na vanjsku ovojnicu građevine, najčešće na kose ili ravne krovove građevina, na fasade, sjenila, balkone, nadstrešnice, natkrivena parkirališta i slično.

Lokacije za smještaj energetskih građevina za proizvodnju električne i toplinske energije iz bioplina i biomase mogu biti:

- izvan građevinskih područja stambene namjene,
- na površinama mješovite namjene M4,
- na površinama gospodarske namjene,
- na površinama namijenjenim za gospodarenje otpadom,
- na površinama namijenjenim za uređaje za pročišćavanje otpadnih voda,
- u sklopu građevina namijenjenih poljoprivrednoj proizvodnji izvan građevinskog područja
- izvan kulturno – povijesnih cjelina.



WWF Adria
Želinska 2
10 000 Zagreb
Croatia

Tel: +385 1 6509 623
Fax: +385 1 4577 229
adria.panda.org

Građevine za korištenje energije geotermalnih izvora preporuča se graditi na lokacijama na kojima se istražnim radovima utvrdi postojanje rezervi, a nalaze se u blizini većih potrošača toplinske energije te je moguće zadovoljiti potrebne kriterije za priključenje na elektroenergetsku mrežu. Lokacije tih građevina planirati će se prostornim planovima nižeg reda.

Biološku rekultivaciju prostora provoditi paralelno s završetkom eksploatacije na pojedinim dijelovima eksploatacijskih polja. Prije započinjanja aktivnosti eksploatacije geotermalne vode izvršiti uzorkovanje vode iz ležišta kako bi se prije ispuštanja rashlađene vode u recipijent odredile vrijednosti onečišćujućih tvari. Temperatura rashlađene vode iz geotermalnih ležišta ne smije odstupati od temperature recipijenta.

Povezivanje, odnosno priključak planiranih građevina i postrojenja za proizvodnju električne i/ili toplinske energije iz obnovljivih izvora, kao i drugih korisnika mreže na elektroenergetsku mrežu sastoji se od:

- pripadajuće trafostanice/rasklopišta smještene u granicama obuhvata planiranog proizvodnog objekta iz obnovljivih izvora ili drugog korisnika mreže,
- priključnog dalekovoda/kabela na postojeći ili planirani dalekovod/kabel ili postojeću ili planiranu trafostanicu u javnoj elektroenergetskoj mreži.

Dopušta se dogradnja prijenosne i distributivne elektroenergetske mreže za potrebe povezivanja proizvodnih elektroenergetskih kapaciteta (npr. elektrane u gospodarskim zonama) iako nije definirana u kartografskom prikazu.“

S obzirom da u Plan nisu uvrštene hidroelektrane na Dravi, no ipak su hidroelektrane prepoznate kao obnovljivi izvor energije, smatramo da je u Odredbama nužno poštovati mjere navedene i u Studiji, str. 197. te u Glavnoj ocjeni prihvatljivosti za ekološku mrežu, str. 103. koje glase: „*Eksplicitno izuzeti mogućnost planiranja hidroenergetskih objekata na rijeci Dravi.*“

Za više informacija molim vas obratite se Branki Španiček, koordinatorici projekata u WWF Adriji na e-mail bspanicek@wwfadria.org ili na broj mobitela: 00385 95 256 7775.

S poštovanjem,

Branka Španiček, koordinatorica projekata u WWF Adriji

GRADANSKA INICIJATIVA SELNICE PODRAVSKE
SELNICA PODRAVSKA 52 A, SELNICA PODRAVSKA
48316 DELEKOVEC
Kontakt: 098/537-245
nedamo.selnicu@gmail.com

Republika Hrvatska
KOPRIVNIČKO-KRIŽEVAČKA ŽUPANIJA
Upravni odjel za prostorno uređenje, gradnju,
zaštitu okoliša i zaštitu prirode

25-11-2020	
351-03/20-01/7	25
11	-

KOPRIVNIČKO-KRIŽEVAČKA ŽUPANIJA

Upravni odjela za prostorno uređenje,
gradnju, zaštitu okoliša i zaštitu prirode
Koprivničko-križevačke županije u Koprivnici,
Ulica Antuna Nemčića 5, KOPRIVNICA
*Javna rasprava za IV. Izmjene Prostornog plana i
Stratešku studiju*

PREDMET:

Zamolba za izmjenu postojećeg prostornog plana – planske dokumentacije – za katastarsko područje Selnica Podravska

Sukladno obavijesti o provođenju postupka javne rasprave o Prijedlogu IV. Izmjena i dopuna Prostornog plana Koprivničko-križevačke županije i Strateške studije o utjecaju na okoliš IV. Izmjena i dopuna Prostornog plana Koprivničko-križevačke županije, KLASA: 351-03/20-01/7, URBROJ: 2137/1-05/01-20-20, od 19. listopada 2020., Gradanska inicijativa Selnice Podravske, kao zainteresirani dionik u ovom postupku, u nastavku dostavlja svoje komentare i mišljenje. Kada bi se ostvario sadašnji plan izgradnje eksploatacijskog polja „Gornje grmlje“, Selnica Podravska postala bi prašnjavo, bučno i sivo selo bez sigurnosti za život mladih obitelji i bez budućnosti. Evo od nekih problema koje povlači izgradnja navedenog eksploatacijskog polja i zbog kojih apeliramo na Vas da navedeno EP Gornje Grmlje izbriskete iz prostornog plana:

- blizina Područne škole Selnica Podravska samom području gdje se planira realizirati iskopavanje. Udaljenost čini samo 75 metara do nogometnog igrališta, 100 metara do školskog igrališta i 136 metara do zgrade škole. Realizacija plana iskopa šljunka i pijeska odmah pored škole značilo bi veliku opasnost za živote naše djece. **Radoznalost i živahnost privlačiti će djecu na područje šljunčare.** Isto tako, nepostojanje pješačkih prijelaza, nepostojanje pješačkih i biciklističkih staza također dovodi u životnu opasnost naše mještane
- Blizina eksploatacijskog polja građevnog pijeska i šljunka samom selu i prvim kućama također je zabrinjavajuća - udaljenost do prve kuće na sporednoj cesti iznosi samo 158 metara, a udaljenost do prve kuće na glavnoj cesti samo 120 metara. Postoji opasnost za stabilnost i moguća napuknuća stambenih objekata zbog vibracija i učestalih prolazaka natovarenih kamiona koji utovareni teže oko 40 tona, kao i oštećenja lokalnih prometnica i županijske ceste koje su već poprilično oštećene te s velikim ulegnućima s obje strane.
- smatramo da bi se otvaranjem ove šljunčare narušila sigurnost i kvaliteta života u našem mjestu te bi se ugrozilo ljudsko zdravlje kao posljedica utjecaja buke i vibracije od radova rada mehanizacije, utovara, transporta i prerade kao što i vi navodite u vašoj „Strateškoj studiji utjecaja nacrtu prijedloga IV. Izmjena i dopuna prostornog plana Koprivničko-križevačke županije na okoliš – knjiga I u Tablici 35.“. Utjecalo bi na čovjeka fizički, psihički i socijalno. Velika količina prašine ostavila bi loš utjecaj na respiratorni sustav mještana, a nije zanemariv ni negativni utjecaj na eksterijer kuća mještana. Također, tijekom izvođenja rudarskih radova nastajat će emisije ispušnih plinova (uglikovog monoksida (CO), dušikovog oksida (NOx), ugljikovodika (HC) i krutih čestica) koje su posljedica rada radnih strojeva pogonjenih dizelskim motorima, što će dovesti do lokalnog smanjenja kvalitete zraka, smanjenje kvalitete staništa također je moguće usred taloženja čestica prašine na

okolnu vegetaciju čime će se u neposrednoj blizini eksploatacijskog polja smanjiti odvijanje fotosinteze odnosno primarne produkcije te će utjecati na mikroklimu mjesta. Sve to zapravo predstavlja veliku opasnost od narušavanja biosfere i negativni utjecaj na ekološki sustav kao i produbljivanje klimatskih promjena, **to znači da ste upoznati koliko štetoost nosi blizina EP na zdravlje ljudi!** Stoga apeliramo na Vas da poduzmete nešto po tom pitanju, i da izbrišete šljunčaru „Gornje Grmlje“ U navedenoj studiji u tablici ste također naveli kao opterećenja okoliša zbog eksploatacija mineralnih sirovina da postoji veliki broj onečišćenih lokacija vezanih uz crpljenje ili transport energenata, te poseban utjecaj eksploatacije na zaštićena područja i vode i zrak. Također ste naveli kako je veliki broj nesanimiranih eksploatacijskih površina nakon napuštanja polja. A isto to će se desiti i kod nas. **Uništiti će naše zdravlje, našu prirodnu ljepotu i bioraznolikost kraja i otoci, a mještani neka žive s mnoštvom zdravstvenih poteškoća u devastiranom području. Isto tako iz navedene „Studije“ „Slika 70. jasno je prikazano kako će najveći negativni utjecaji na okoliš nastati aktivnostima istraživanja i eksploatacije mineralnih sirovina!**

- To su tipične hrvatske zakulisne igre: kod procesa otkupa zemljišta od privatnih osoba istima se prezentiralo da tu bude farma jelena lopatara sa pošumljavanjem i plantažom lješnjaka u gornjem dijelu parcele, tako da su se naši mještani odlučili prodati.
- Važno je napomenuti da nisu sve parcele otkupljene još uvijek i da se na zemljišne parcele ubire poticaj za poljoprivrednu proizvodnju, a zapravo se ne koristi za tu namjenu pa je i to postalo predmetom našeg preispitivanja.
- Drava je rijeka koja neprestano mijenja tok i da je u vrijeme izrade Studije o utjecaju na okoliš u svibnju/studenom 2015. g., Drava bila (kako piše u Studiji) udaljena 150 metara od eksploatacijskog područja, u veljači ove godine ta udaljenost je bila cca.45 metara, dok danas udaljenost iznosi samo cca. 20 metara. Postoji opasnost od poplava prilikom puštanja vode na HE Donja Dubrava ili pak isušivanja korita kod niskog vodostaja. To bi nepovoljno utjecalo na mnoge biljne i životinjske vrste, uništavanje flore i faune. Šljunčara bi se nalazila na migratornom mjestu za divljač, što znači da bi narušavala migracije životinja. Također, prijeti i uništavanje i isušivanje plodnog tla od kojeg živi većina stanovnika Selnice Podravske. Bogate šume bi se osušile zbog pada podzemnih voda i plitkog korijenskog sustava. Tu je i problem ispiranja pijeska tokovima podzemnih voda i propadanje tla (primjer Mali Bukovec, Županec). U isticanju problema i borbi protiv realizacije takvog projekta pridružuju se i brojni mještani okolnih sela s međimurske strane Drave, svjesni mogućih negativnih utjecaja na šire područje cijele regije. **U gore navedenoj „Studiji“ također ste naveli: “Najveći negativni utjecaj na cilj očuvanja tla proizlazi iz intervencija vezanih uz eksploataciju mineralnih sirovina.** Također u „Tablici 35 Studije“ ste naveli kako na georaznolikost najviše utječe eksploatacija mineralnih sirovina a na krajobraz utječe veliki broj neaktivnih i napuštenih eksploatacijskih polja koja narušavaju krajobraznu vizuru prostora.
- u neposrednoj blizini eksploatacijskog područja „Gornje Grmlje obitavaju NAŠE AMBASADORICE MALE ČIGRE koje možete vidjeti u našim dvorištima. Pored malih čigri spomenut ćemo još neke zaštićene vrste ptica i ostalih životinja koje su našle dom na području našeg malog mjesta Selnica Podravska a to su: lastavica, bijela roda, crna roda, orao štekavac, crvenokljuna čigra, crvenoglavi djetlić, crvendač, mali sokol, eja strnjarica, dabar, vidra, velikouhi šišmiš, barska kornjača, gatalinka, smeđa i zelena krastača, kuma zlatica, kukavica, prepelica, slijepić, bjelouška, kao i mnoge druge životinje. Ovo područje je od iznimne važnosti za migracije, gnježđenje i zimovanje velikog broja ptičjih vrsta. Eksploatacija mineralnih sirovina ubraja se u aktivnosti kojima se značajno djeluje na tlo, reljef, biljni i životinjski svijet te djelomično ili potpuno mijenja izvorna cjelovita i prepoznatljiva slika krajobrazu. Naveli ste kako „ najveći utjecaji na bioraznolikost dolazit će iz grupe intervencija vezanih za eksploataciju mineralnih sirovina. Također u „Tablici 35. ste naveli kako na bioekološke značajke i zaštićena područja utječe eksploatacija mineralnih sirovina da dolazi do gubitka stanišnih tipova te dijela flore ta kako je to negativni utjecaj na fauna koja ta staništa koristi. Također ste naveli kako „zbog nepropisanih uvjeta zaštite i nedostatka PPPPO-a za zaštićena područja dolazi do

konfliktnog korištenja područja pod zaštitom" kako je slučaj i kod nas! Nadalje navodite: „Uz nepovratni gubitak dijela stanišnih tipova, također će doći do trajne prenamjene dijela staništa uslijed uklanjanja vegetacije i pedološkog pokrova na lokaciji. Značajan negativan utjecaj biti će na tlo gdje će doći do nepovratnog gubitka dijela tla i to najvrjednijeg sloja pedosfere. Prenamjenom prostora doći će do gubitka dijela staništa, odnosno gubitka dijela hranilišta i mjesta za razmnožavanje što će predstavljati negativan utjecaj na faunu.

- Cijelo područje pripada i međunarodnom rezervatu biosfere unutar UNESCO-vog programa "Čovjek i biosfera" „MAB“. Nalazi se i na rubnom području Regionalnog parka Mura-Drava i Ekološke mreže NATURA 2000. Kako što i Vi navodite u „studiji“ trebamo osvijestiti da je to područje važno za očuvanje ugroženih vrsta i staničnih tipova kao i interes i dobrobit ljudi koji tu žive te se prema tome odnositi kao i svaka moderna i suvremena država, a **ne dozvoliti devastaciju**.
- U „navedenoj „Studiji“ pod točkom 13.2 Smjernice za poboljšanje stanja okoliša, naveli ste: „Točka 3.3.1 eksploatacija mineralnih sirovina – pozivate stručnjake na aktivno uključivanje u prostorno planiranje. **Stoga Vas molimo da uzmete u obzir mišljenje g. Gorana Šufareka, dipl. ing. biologije** koje je u prilogu!
- **Bednja d.o.o. nije analizirala utjecaj ovog eksploatacijskog polja (Gornje grmlje), a isprika im je jer taj zahvat ima rješenje u postupku procjene utjecaja na okoliš.**
- U od cca 5 km od našeg mjesta već postoji 5 šljunčara i bojimo se da nam **prijeti ekološka katastrofa**. Već postojeća šljunčara „POD BRESTOM“ samo je cca.800m udaljena od Selnice Podravske te samo cca.900m od buduće šljunčare „Gornje Grmlje“.
- Selnica Podravska i njezini mještani neće imati nikakvu korist od navedene šljunčare, samo štetu. Neka se nitko ne pravda da će biti otvorena radna mjesta jer vidimo iz slučaja šljunčare „POD BRESTOM“ (od istog investitora) nije zaposleni ni jedan mještani Selnice Podravske. Dobrobiti za lokalnu zajednicu trebaju biti višestruke, već o širim dobrobitima koje lokalno stanovništvo ima od očuvane prirode (čisti zrak i voda, mjesto za odmor i rekreaciju, izvor hrane, itd.).

Zbog gore navedenih razloga, najljepše Vas molimo da maknete šljunčaru „Gornje Grmlje“ iz prostornog plana. **Jedino što mi želimo je miran i zdrav život! Mislimo da svaki građanin lijepe naše ima na to pravo! Zašto onda to nama uskraćujete?**

U Selnici Podravskoj, 24.11.2020.

GRAĐANSKA INICIJATIVA SELNICE PODRAVSKE



Zaštita rijeke Drave na područje Podravske Selnice

Poznato je da je Gornji tok rijeke Drave u Hrvatskoj u potpunosti izmijenjen izgradnjom hidroelektrana. Usporedno s kanalima hidroelektrana teče značajno smanjeni stari tok rijeke, no još uvijek sadrži značajne prirodne karakteristike. Ovdje nalazimo primjerice dabra i vidru koji su značajne vrste, ali i mnoge ostale. Ovdje dolazi crna roda, što je i dokaz kvalitete staništa.

Drava u ovom dijelu ima i mnoge koristi za čovjeka, tzv. usluge ekosistava poput pročišćavanja vode i retencija za poplave. Rijeka Drava zaštićena je i kao regionalni park, nalazi se u ekološkoj mreži NATURA 2000. Drava je važan dio područja Nature 2000 i kao POP i kao POVS kategorija, a podijeljena je u nekoliko cjelina: Dravske akumulacije, Gornji tok Drave, Srednji tok Drave i Donji tok Drave, Kopački rit i Dunav - Vukovar.

Uz tradicionalna zaštićena područja, kao i europsku ekološku mrežu, Drava je dio Prekograničnog rezervata biosfere Mura-Drava-Dunav. Radi se o kategoriji UNESCO-a (Organizacija Ujedinjenih naroda za obrazovanje, znanost i kulturu), iz programa „Čovjek i biosfera“ (Man and Biosphere – MAB).

Projekt izgradnje šljunčare preblizu trenutnog korita rijeke za sobom donosi i veliki utjecaj na stari tok rijeke Drave. Prije svega, da bi se spriječilo erozija Drave prema šljunčari, postoji potreba za stabilizacijom obale, odnosno izgradnjom obaloutvrde. Time bi se uvelike narušio ne smao izuzetni krajolik, već i poremetila hidrodinamika rijeke Drave, pojačalo ukopavanje korita, uništavanje staništa za životinje i biljke te i uznemiravanje prirodnog svijeta. Kako stari tok ima i veliki turistički potencijal, ova bi regulacija Drave bila „trn u oku“ predivnog prirodnog ambijenta.

Stoga predlažem da se šljunčara ne izgradi na ovoj lokaciji.

Goran Šafarek, dipl.ing.biologije

Goran Šafarek



HRVATSKE VODE

VODNOGOSPODARSKI ODJEL
ZA SREDNJU I DONJU SAVU

35000 Slavonski Brod, Šetalište brate Radića 22

Telefon: 035 / 386 307

Telefax: 035 / 225 521

KLASA: 350-02/20-01/0000409

URBROJ: 374-21-1-20-3

Datum: 24. 11. 2020. Republika Hrvatska
KOPRIVNIČKO-KRIŽEVAČKA ŽUPANIJA
2137/1-05 Upravni odjel za prostorno uređenje, gradnju,
zaštitu okoliša i zaštitu prirode

Primljeno:	26-11-2020
Klasifikacija i oznaka	Org. jed.
350-02/20-01/1	05
Uredbeni broj:	Pril. Vje.
62	-

KOPRIVNIČKO-KRIŽEVAČKA ŽUPANIJA
Upravni odjel za prostorno uređenje, gradnju,
zaštitu okoliša i zaštitu prirode
Ulica Antuna Nemčića 5
Koprivnica

PREDMET: IV. IZMJENE I DOPUNE PROSTORNOG PLANA KOPRIVNIČKO-KRIŽEVAČKE ŽUPANIJE - mišljenje na prijedlog IV. izmjena i dopuna i Stratešku studiju

Poštovani,

Prema posebno obavijesti o javnoj raspravi za IV. izmjene i dopune Prostornog plana Koprivničko-križevačke županije i Stratešku studiju utjecaja na okoliš IV. izmjena i dopuna Prostornog plana Koprivničko-križevačke županije, KLASA: 350-02/20-01/1 URBROJ: 2137/1-05/01-19-53 od 22. listopada 2020. godine, očitujemo se kako slijedi:

Na grafičkom prikazu sustava odvodnje potrebno je ucrtati lokacije uređaja za pročišćavanje otpadnih voda:

- Sveti Ivan Žabno – izrada idejnog projekta je u tijeku, izvršitelj izrade idejnog projekta je Prostor EKO d.o.o. Bjelovar. Naručitelj projekta su Vočne usluge d.o.o. Križevci. Točnu lokaciju uređaja za pročišćavanje zatražiti od projektanta ili naručitelja projekta.
- Sveti Petar Orehovec - izrada idejnog projekta je u tijeku, izvršitelj izrade idejnog projekta je Prostor EKO d.o.o. Bjelovar. Naručitelj projekta su Vodne usluge d.o.o. Križevci. Točnu lokaciju uređaja za pročišćavanje zatražiti od projektanta ili naručitelja projekta.

U tekstualnom dijelu treba spomenuti da su izradi projekti za navedene sustave odvodnje. Svi detaljni podaci o projektima se mogu dobiti od projektanta.

Pošto u IV. izmjenama dopunama PP Koprivničko-križevačke županije nisu dani nikakvi konkretni podaci kao što su lokacije zahvata, kapaciteti te ostali podaci o mogućem negativnom utjecaju na vodni režim smatramo da se prije svakog pojedinačnog zahvata uz vodotoke, na vodnom ili javnom vodnom dobru potrebno ishoditi suglasnost/pravo građenja/posebne uvjete/vodopravne uvjete od Hrvatskih voda.

S poštovanjem,

Direktor VGO za srednju i donju Savu:
Davorin Pinač, dipl. inž. građ.

Dostaviti:

1. Naslovu
2. Služba 21-1, Slavonski Brod
3. Arhiva



075767201



REPUBLIKA HRVATSKA
KOPRIVNIČKO-KRIŽEVAČKA ŽUPANIJA



OPĆINA KOPRIVNIČKI IVANEC
Općinski načelnik

KLASA: 350-02/16-01/02
URBROJ: 2137/09-20-5
Koprivnički Ivanec, 26. studenoga 2020.

Republika Hrvatska
KOPRIVNIČKO-KRIŽEVAČKA ŽUPANIJA
2137/1-05 Upravni odjel za prostorno uređenje, gradnju,
zaštitu okoliša i zaštitu prirode

Primljeno	27-11-2020		
Klasifikacijska oznaka		Org. jed.	
350-02/20-01/1		05	
Uredni broj	63	Pril.	05

KOPRIVNIČKO – KRIŽEVAČKA ŽUPANIJA
Upravni odjel za prostorno uređenje, gradnju,
zaštitu okoliša i zaštitu prirode
Ulica Antuna Nemčića 5
48000 KOPRIVNICA

**PREDMET: Donošenje IV. izmjena i dopuna Prostornog plana Koprivničko -
križevačke županije
- prigovor, daje se,**

Poštovani,

Općina Koprivnički Ivanec ukazuje da je već među samim načelima prostornog uređenja propisano da se prostorno uređenje temelji, između ostalog, na načelu ostvarivanja i zaštite javnog i pojedinačnog interesa te da se javni interes štiti razgraničenjem prostora za javne namjene od ostalog prostora vodeći pri tom računa da svi korisnici, koliko je to moguće, podjednako snose teret razgraničenja.

Europski sud za ljudska prava, odlučujući o povredi prava na mirno uživanje vlasništva, u predmetima Sporrong i Lönnroth protiv Švedske (presuda, 23. rujna 1982., br. 7151/75 i 7152/75), Bistović protiv Hrvatske (presuda, 31. svibnja 2007., br. 25774/05) i drugima, iznio je stav da svakim miješanjem u mirno uživanje prava vlasništva pojedinca mora biti postignuta poštena ravnoteža između zahtjeva općega interesa zajednice i zahtjeva za zaštitom temeljnih prava pojedinca.

Zakon o prostornom uređenju, ne definira pojam prostornog uređenja, već propisuje da se prostornim uređenjem osiguravaju uvjeti za korištenje, gospodarenje, zaštitu i upravljanje prostorom Republike Hrvatske te zaštićenim ekološko-ribolovnim pojasom i

epikontinentalnim pojasom Republike Hrvatske kao osobito vrijednim i ograničenim nacionalnim dobrom, te da se time ostvaruju pretpostavke za društveni i gospodarski razvoj, zaštitu okoliša i prirode, vrsnoću gradnje i racionalno korištenje prirodnih i kulturnih dobara.

Općina Koprivnički Ivanec također ukazuje na okolnost da je područje obuhvata u važećem Prostornom planu Općine Koprivnički Ivanec izgubilo status izdvojenog građevinskog zemljišta jer je na zahtjev Piškornice d.o.o. Općina Koprivnički Ivanec stavila izvan snage Detaljni plan uređenja 25. studenog 2013. godini, a novi provedbeni urbanistički plan uređenja nije donesen u zakonskom roku (5 godina od stupanja na snagu Zakona o prostornom uređenju 1. siječnja 2014.g.).Isto tako, do područja obuhvata površine oko 56,0 ha, koji se odnosi na prostor ranije komunalne namjene za uređenje Regionalnog centra za gospodarenje otpadom i pratećih sadržaja, lociranog istočno od naselja Pustakovce u Općini Koprivnički Ivanec, nije izgrađena osnovna infrastruktura.

Okolnost da je Vlada RH svojom Odlukom od 11. lipnja 2014. godine javni investicijski projekt Regionalni centar za gospodarenje otpadom sjeverozapadne Hrvatske Piškornica RCGO Piškornica u Općini Koprivnički Ivanec proglasila strateškim investicijskim projektom RH i uvrstila na Listu strateških projekata Republike Hrvatske **više nije od ikakvog utjecaja na prostorno planiranje zbog primjene načela lex posterior derogat legi priori (potonji zakon ukida onaj prijašnji) i načela lex superior derogat legi inferiori (viši propis ukida niži) koja načela se ne mogu NIKAD suspendirati.**

Vlada RH je dana 25. svibnja 2017. godine donijela Odluku i implementaciji Plana gospodarenja otpadom Republike Hrvatske za razdoblje 2017.-2022. godine, Klasa: 022-03/17-04/191, urbroj: 50301-25/25-17-2 Navedena Odluka nije objavljena u „Narodnim novinama“. Ovom odluku Vlada RH je derogirala Odluku Vlade RH od 11. lipnja 2014. godine koja je bila donesena po prijavi Piškornice d.o.o. i time projekt RCGO Piškornica **stavila izvan snage. Implementacija Plana gospodarenja otpadom RU za razdoblje 2017-2022. je sastavni dio Odluke Vlade RH i viši je propis koji ukida Listu strateških projekata RH koju je donijelo nadležno ministarstvo na prijedlog Povjerenstva za procjenu i utvrđivanje strateških projekata.**

U dijelu Implementacije Programa pod nazivom: M 1.4.5 Izgradnja centara za gospodarenje otpadom predviđeno je:

„Priprema projekta i izgradnja CGO Piškornica za obradu ne više od 140.000 t miješanog komunalnog otpada godišnje. Postrojenje mora biti projektirano na način da se koriste najsuremenije tehnologije, koje će se u budućnosti prilagoditi obradi odvojeno sakupljenih

frakciju otpada, uključujući i biorazgradivi otpad, kako bi se povećala stopa recikliranja i biološke obrade komunalnog otpada.

Nositelji aktivnosti:

Krapinsko-zagorska, Varaždinska, Koprivničko-križevačka, Međimurska, Bjelovarsko-bilogorska i Virovitičko-podravska županija

Sunositelj MZOE

Izvor financiranja: JP(R)S/ FZOEU/EU/ PU/JPP (vidi kratice na kraju Implementacije)

Naziv: CGO Piškornica, Rok provedbe: 4/2020. (četvrti kvartal 2020.g.)

Pored toga, navedeno Povjerenstvo je putem zamjenika voditeljice Operativne skupine „Regionalnog centra za gospodarenje otpadom sjeverozapadne Hrvatske Piškornica – RCGO Piškornica“ na sjednici Povjerenstva 23. veljače 2018.g. (**devet mjeseci kasnije!**), pod točkom dnevnog reda 4.2.G izvijestilo Povjerenstvo da Odlukom Vlade RH o implementaciji Plana gospodarenja otpadom RH 2017.-2022. „**ovaj Regionalni centar mijenja obuhvat zahvata na dvije dodatne županije i to Bjelovarsko-bilogorsku županiju i Virovitičko-podravsku županiju uz već postojeće Krapinsko-zagorsku, Varaždinsku, Koprivničko-križevačku i Međimursku županiju. Projektno-tehničku dokumentaciju: Naert studije izvedivosti i Analizu troška i koristi potrebno je doraditi i uskladiti s najnovijim preporukama JASPERSA nakon sastanka predstavnika Ministarstva zaštite okoliša i energetike i JASPERSA 13. studenog 2017.g**“

Iz svega naprijed izloženog proizlazi da više ne postoji RCGO Piškornica. Za novi investicijski projekt za šest županija pod nazivom CGO Piškornica kojeg su nositelji šest županija nije još izrađena studija izvedivosti niti analiza troška i koristi. Projekt CGO Piškornica nije još došao ni na procjenu navedenom Povjerenstvu pa stoga nije ni utvrđen i predložen nadležnom ministarstvu za stavljanje na listu strateških investicijskih projekata RH. Kako se Vlada RH odrekla projekta RCGO Piškornica za četiri županije, a voditelj Operativne skupine nije navedenom Povjerenstvu predložilo produženje roka iz istog razloga, ne postoji zakonska osnova da se RCGO Piškornica uzima kao strateški investicijski projekt od interesa za RH. Samo potpisivanje ugovora s FZOEU i Piškornice d.o.o. ne konvalidira taj projekt nego samo pokazuje krajnji nemar odgovornih osoba.

Obzirom da CGO Piškornica koji obuhvaća šest županija nije još ni procijenjen ni predložen za stavljanje na Listu strateških investicijskih projekata Republike Hrvatske, Općina Koprivnički Ivanec predlaže da se u predloženoj izmjeni Prostornog plana samo brišu odredbe o RCGO Piškornica, a za sve drugo da se sačeka da CGO Piškornica postane pravno o stvarno

strateški investicijski projekt po proceduru utvrđenoj Zakonom o strateškim investicijskim projektima Republike Hrvatske.

Također predviđeni koridor željezničke pruge smanjuje plodne poljoprivredne površine koje trenutno koriste poljoprivrednici za uzgoj kukuruza, soje, heljde, uljane repice, žita, ječma, zobi itd. Prema postojećem prostornom planu vidljivo je da ista željeznička trasa prolazi kroz poslovnu zonu te na taj način u budućnosti smanjuje Općini mogućnost dovođenja poslovnih subjekata da otvore proizvodni pogon. Prihode od komunalne naknade i poreza da ne spominjemo. Poznato je da željeznički promet stvara buku i vibracije koje mogu oštetiti sakralni objekt točnije crkvu Sv. Ivana Krestitelja u Koprivničkom Ivancu koja je ni 600m udaljena od predviđene trase pruge.

Ista prolazi i kroz zaštićeni park prirode „Zovje“ gdje se nalazi leptir „Plavac“ koji je zaštićenih i jedini na području podravine.

S poštovanjem,

Općinski načelnik:
Mario Švegović, bacc.ing.meh



URBROJ: 520/2020.

Koprivnica, 27.11.2020.

Republika Hrvatska
KOPRIVNIČKO-KRIŽEVAČKA ŽUPANIJA
21.37/1-05 Upravni odjel za prostorno uređenje, gradnju,
zaštitu okoliša i zaštitu prirode

Primljeno: 27-11-2020	
Klasifikacijska oznaka: 350 22/20-- 2119	Org. jed: 05
Uredbeni broj: 64	Pril. Vrij: -

Koprivničko-križevačka županija
Upravni odjel za prostorno uređenje,
gradnju zaštite okoliša i zaštitu prirode
Ulica Antuna Nemčića 5, 48000 Koprivnica
Javna rasprava za IV. Izmjene Prostornog plana i
Stratešku studiju

Predmet: Prijedlog izmjena Odredbi za provođenje Prostornog plana Koprivničko-križevačke županije

Poštovani,

sukladno objavljenoj Javnoj raspravi o prijedlogu IV. Izmjena i dopuna Prostornog plana Koprivničko-križevačke županije i Strateškoj studiji o utjecaju na okoliš IV. Izmjena i dopuna Prostornog plana Koprivničko-križevačke županije Muzej grada Koprivnice dostavlja prijedlog izmjena teksta Odredbi za provođenje Prostornog plana Koprivničko-križevačke županije u članku 10. „Mjere zaštite prirodnih vrijednosti i posebnosti i kulturno-povijesnih cjelina“.

8.3.1.3. Mjere zaštite arheoloških lokaliteta i nalazišta

Brojnost poznatih i potencijalnih arheoloških lokaliteta i nalazišta upućuje na kontinuiranu potrebu za rekognosciranjem, reambulacijom i istraživanjem.

Na svakoj razini prostornoplanske dokumentacije grada i općine potrebno je uvrstiti i dati značaj arheološkim lokalitetima i nalazištima te štiti zone oko navedenih lokaliteta. U okviru izrade prostornoplanske dokumentacije grada i općina potrebno je, u suradnji s lokalnom baštinskom ustanovom (muzej) i nadležnim državnim tijelom (konzervatorski odjel), utvrditi zone zaštite, odnosno položaje i rasprostriranje arheoloških lokaliteta i nalazišta te odrediti smjernice zaštite za svaki konkretan slučaj.

Prethodno izradi prostornoplanske dokumentacije i izvođenju bili koje vrste infrastrukturnih (prometni, komunikacijski) i energetski sustav te vodnogospodarski sustav i otpad) i eksploatacijskih radova (polja mineralnih sirovina i ugljikovodika) te industrijskih zona u prostoru, a koji uključuju bilo koju vrstu zemljanih radova, potrebno je provesti revizijska rekognosciranja i/ili pokusna istraživanja (probni rovovi) u svrhu određivanja uže zone rasprostriranja poznatih ili potencijalno novih arheoloških lokaliteta na cjelokupnoj zoni zahvata određenih radova.

U slučaju građevinskog zahvata u prostoru na kojem je prethodnim rekognosciranjima i/ili probnim rovovima utvrđeno postojanje arheološkog lokaliteta potrebno je izvesti prethodna zaštitna istraživanja prostora lokaliteta koji je zahvaćen radovima te odlučiti o budućem tretmanu lokaliteta.

S nadom da će se ovakav prijedlog prihvatiti srdačno vas pozdravljamo!



Revizatelj Muzeja grada Koprivnice
dr. sc. Robert Čimin, viši kustos

javne odvodnje radi priključenja RCGO Piškornica na postojeći sustav javne odvodnje u naselju Koprivnički Ivanec.

Predlažemo da se tekst Strateške studije utjecaja Nacrta Prostornog plana KKŽ (dan u obrazloženju, poglavlje 1.1.2.4, dio f) gospodarenje otpadom uskladi s tekstom Odredbi za provođenje. Naime na str. 59 gdje je citiran dio iz Strateške studije utjecaja navodi se da je predviđeno odlaganje neobrađenog komunalnog otpada do 2023. godine dok je u Odredbama za provođenje (str. 96/97) propisano da će se na navedenom odlagalištu otpada odlagati do uspostave RCGO Piškornica. Nastavno na navedeno molimo da se preuzme tekst iz Odredbi za provođenje, a što je u skladu s Planom gospodarenja otpadom Republike Hrvatske za razdoblje 2017. – 2022. godine (NN 3/2017) te Odlukom o redosljed i dinamici zatvaranja odlagališta (NN 3/19 i 17/19).

U Obrazloženju, u poglavlju 3.7. Postupanje s otpadom (cijeli stavak 8) navedeno je da je potrebno izraditi Studiju izvedivosti za RCGO Piškornica. Skrećemo pozornost na to da je Studija izvedivosti izrađena i odobrena od strane JASPERS-a.

Molimo da se u obrazloženju u poglavlju 3.7. Postupanje s otpadom u stavku 5 doda da se u RCGO Piškornica, osim navedenih, može zaprimati i ostatni otpad iz sortirnica, odnosno ostali otpad od mehaničke obrade otpada.

S poštovanjem,

Direktor:

Mladen Ružman



26. 11. 2020.

KLASA: 350-02/20-01/1



KLASA : 350-02/20-01/14
URBROJ : 2109-18-20-04
Čakovec : 26. studenog 2020.

Republika Hrvatska
KOPRIVNIČKO-KRIŽEVAČKA ŽUPANIJA
2137/1-05 Upravni odjel za prostorno uređenje, gradnju,
zaštitu okoliša i zaštitu prirode

Prejeto	27-11-2020
Klasifikacija	05
350-02/20-01/1	05
Uredbeno broj	PR. 66

KOPRIVNIČKO - KRIŽEVAČKA ŽUPANIJA
Upravni odjel za prostorno uređenje,
gradnju, zaštitu okoliša i zaštitu prirode

PREDMET: Javna rasprava o Prijedlogu IV. Izmjena i dopuna Prostornog plana Koprivničko-križevačke županije i o Strateškoj studiji o utjecaju IV. Izmjena i dopuna Prostornog plana Koprivničko-križevačke županije na okoliš
- mišljenje, daje se

Vežano uz vaš dopis (KLASA: 350-02/20-01/1, URBROJ: 2137/1-05/1/01-19-53 od 22. listopada 2020. godine o održavanju javne rasprave o Prijedlogu IV. Izmjena i dopuna Prostornog plana Koprivničko-križevačke županije i o Strateškoj studiji o utjecaju IV. Izmjena i dopuna Prostornog plana Koprivničko-križevačke županije na okoliš i uvidom u materijal objavljen na web stranici Koprivničko-križevačke županije možemo konstatirati da kod planiranja infrastrukturnih sustava koji se vežu na infrastrukturne sustave planirane Prostornim planom Međimurske županije nema odstupanja od prostorno planskih rješenja u Prostornom planu Međimurske županije

Temeljem navedenog Zavod za prostorno uređenje Međimurske županije daje pozitivno mišljenje o usklađenosti IV. Izmjena i dopuna Prostornog plana Koprivničko-križevačke županije s Prostornim planom Međimurske županije.

S poštovanjem,

Ravnateljica Zavoda

ZAVOD ZA PINTAR dipl.ing.arh.
PROSTORNO UREĐENJE
MEĐIMURSKA ŽUPANIJA
ČAKOVEC
RUDERA BOŠKOVIĆA 2

kao takav ne treba biti predmet prostornog plana. Dodatno, navođenje predmetnih podataka u prostorno planskoj dokumentaciji onemogućit će redovne izmjene istih podataka sukladno odredbama Zakona o istraživanju i eksploataciji ugljikovodika i podzakonskim propisima (Postupci produženja važenja eksploatacijskih polja, provjere rezervi ugljikovodika i izdavanja dozvola za pridobivanje ugljikovodika). Osim toga u tablici koja navodi postojeća eksploatacijska polja neenergetskih mineralnih sirovina se isti podaci ne navode.

U poglavlju b) Vodoopskrba i odvodnja u djelu koje se odnosi na Vodoopskrbno područje Đurđevac, na stranici 49, potrebno je naziv INA Naftaplín zamijeniti nazivom INA-INDUSTRIJA NAFTE d.d. koja je pravni sljednik bivšeg poduzeća INA Naftaplín.

Zadnju rečenicu u poglavlju 2.2.2. *Odobir prostorne i gospodarske struktura, Mineralne sirovine* koja sada glasi:

„Nakon završetka eksploatacije plina prostor će se vratiti prvobitnoj namjeni za što mora biti saniran.“

predlažemo zamijeniti tekстом:

„Nakon završetka eksploatacije ugljikovodika prostor će se vratiti prvobitnoj namjeni za što mora biti saniran.“

Nadalje u tekstualnom djelu Obrazloženja Prijedloga Plana na stranicama 100 – 107 obrisati vremenski period do kojeg su postojeća eksploatacijska polja utvrđena, kao što je prethodno već navedeno. Isto je potrebno izbrisati i u tekstu Odredbi za provođenje u tablici na stranici 28.

U poglavlju 3.7. *Postupanje s otpadom* tekst :

„Na području Općine Virje locirana je naftno-plinska bušotina Molve-8 (MoI-8), kao građevina za skladištenje opasnog proizvodnog otpada, namijenjena za prihvat i obradu tekućeg i krutog tehnološkog otpada iz djelatnosti proizvodnje nafte i plina i utiskivanje djelomično obradnog tehnološkog fluida u bušotinu Molve 8 u sklopu Pogona „Molve – Đurđevac“.

Na području Općine Kalinovac locirana je naftno-plinska bušotina Kalinovac-6 (KaI-6), namijenjena zbrinjavanju tj. utiskivanju opasnog proizvodnog otpada – tekuće faze iz djelatnosti istraživanja i eksploatacije proizvodnje nafte i plina, isključivo sa područja njegova nastanka tj. Koprivničko-križevačke županije.“

predlažemo zamijeniti tekстом:

„Na području Općine Kalinovac nalazi se bušotina Kalinovac-6 (KaI-6), koja je namijenjena i opremljena za utiskivanje tehnološkog fluida, odnosno tekuće faze nastale u tehnološkim procesima istraživanja i eksploatacije ugljikovodika, isključivo sa područja njegova nastanka tj. Koprivničko-križevačke županije.

Obvezna je primjena najviših mjera zaštite okoliša i postupka djelomične ili potpune predobrade otpada namijenjenog utiskivanju, kao i provedba programa praćenja stanja okoliša sukladno izdanom Rješenju za navedeni zahvat nadležnog ministarstva i drugim dokumentima. Rezultate monitoringa utiskivanja potrebno je prezentirati godišnjim izvještajem.“

Bušotina Molve-8 je bila planirana za utiskivanje tehnološkog fluida, ali nije nikada opremljena za navedenu funkciju pa smatramo da je ovdje ne treba spominjati.

U tekstualnom djelu Prijedloga Plana - Odredbe za provođenje u poglavlju 2.2.2. Energetske građevine b) Građevine za proizvodnju i cijevni transport nafte i plina

Naftno-rudarske objekte navedene kao

- *magistralni plinovod čvor Navigrad – čvor Budrovac DN 500/50*
- *magistralni plinovod čvor Budrovac – OFIG Ivanić Grad DN 500/50*
- *magistralni plinovod PS Molve istok - CPS Molve DN 300*
- *magistralni plinovod PS Molve istok – čvor Molve istok DN 200*

- *PS Hampovica – Čepelovac*

trebalo bi preimenovati u:

- *vod za CO₂ DN500 CPS Molve-Čvor Novigrad*
- *vod za CO₂ DN500 Čvor Novigrad-Čvor Budrovac*
- *vod za CO₂ DN500 Čvor Budrovac-OFIG Ivančić Grad*
- *tehnološki plinovod PS Molve istok - CPS Molve DN 300*
- *tehnološki plinovod PS Molve istok – čvor Molve istok DN 200*
- *CPS Čepelovac-Hampovica*

Na istom popisu nedostaju:

- *Kondenzatovod DN250 PSIP Kalinovac-KS Šandrovac*
- *Kondenzatovod DN150 PS Stari Gradac-PSIP Kalinovac*
- *KS Jagrnjedovac*
- *KS Kalinovac*

Nadalje u tekstualnom djelu Prijedloga Plana – Odredbe za provođenje u poglavlju 2.4.1. *Istraživanje i eksploatacija mineralnih sirovina* izostavljeni su potencijali u fazi istraživanja Ždala i Repaš, koji su kao takvi ucrtani u grafičkim prikazima.

U poglavlju 3.3.1.1. *Istraživanje ugljikovodika* na stranicama 26 i 27 utvrđuju se mjere zaštite okoliša i ekološke mreže za sprječavanje, smanjenje i ublažavanje potencijalnih negativnih utjecaja kojima se izuzimaju vodotoci i jezera te zaštićena kopnena područja (posebni rezervati, Regionalni park Mura-Drava) od istraživanja i eksploatacije EPU. Smatramo da nije ispravno izuzeti cjelokupno područje Regionalnog parka Mura-Drava budući da se isto u Strateškoj studiji o utjecaju na okoliš Okvirnog plana i programa istraživanja i eksploatacije ugljikovodika na kopnu iz svibnja 2015. godine navodi tek kao prijedlog i smjernica. Za svaki pojedinačni zahvat u prostoru, za potrebe izvođenja radova istraživanja i eksploatacije ugljikovodika, provodi se postupak ocjene o potrebi procjene utjecaja na okoliš odnosno postupak procjene utjecaja na okoliš na temelju kojih se propisuju mjere zaštite okoliša i mjere ublažavanja negativnih utjecaja zahvata na ciljeve očuvanja i cjelovitost područja ekološke mreže, kao i provedbe programa praćenja stanja okoliša. Tako je na primjer INA, d.d. 21. listopada 2019. ishodiła Rješenje o prihvatljivosti zahvata za okoliš i ekološku mrežu za eksploataciju ugljikovodika na plinsko-kondenzatnom polju „Dravica-Zalata“. Područje na kojem su planirani naftno-rudarski objekti na navedenom polju nalaze se unutar Regionalnog parka Mura-Drava, ali je u postupku zaključeno da se ne očekuje negativan utjecaj na područje Regionalnog parka Mura-Drava s obzirom na udio površine na kojima će se odvijati radovi, kao i na privremeni karakter samog zahvata.

Također se u istom dijelu navodi sljedeći tekst:

„Najmanja udaljenost smještaja rudarskih objekata za istraživanje i eksploataciju od granica građevinskog područja naselja je 500 m.“

Okvirnim planom i programom istraživanja i eksploatacije ugljikovodika iz svibnja 2015. godine predlaže se ograničavanje aktivnosti istražnog i eksploatacijskog bušenja *unutar građevinskih područja* određenih prostornim planovima uređenja gradova odnosno općina, ali njime nije propisana udaljenost objekata od granica građevinskog područja naselja. Stoga predlažemo da se navedena udaljenost smanji *na 200 m*, što smatramo dovoljnim za očuvanje zdravlja ljudi i kvalitetnih uvjeta za život stanovništva.

U kartografskom prikazu 3.2. *Uvjeti korištenje uređenja i zaštite prostora*, ispravno su ucrtane granice eksploatacijskih polja ugljikovodika dok je za istražni prostor „DR-02“ Odlukom Vlade Republike Hrvatske o odobrenju istražnog prostora ugljikovodika „DR-02“ druge istražne faze došlo do izmjena granica istražnog prostora (KLASA: 022-03/19-04/467, URBROJ: 50301-25/05-19-2 od 5. prosinca 2019. godine) pa je iste potrebno ispraviti u skladu sa odobrenjem.

U kartografskim prikazima 2.1. *Komunikacijski i energetski sustavi* i 2.2. *Vodnogospodarski sustavi i otpad* ispravno su ucrtani naši naftno-rudarski objekti na prostoru Koprivničko-križevačke županije

U grafičkim prilogima - kartogramima 4. 3. *Energetski sustav* 4.3.1. *Proizvodnja i cijevni transport nafte i plina* i 4.3.2. *Elektronenergetika* ispravno su uotani naši naftno-rudarski objekti i građevine koje su u funkciji eksploatacije ugljikovodika, a nalaze se na prostoru Koprivničko-križevačke županije.

U pripadajućim kartogramima za neposrednu provedbu plana označnim brojevima od 9.1 do 9.15. ispravno su uotane granice eksploatacijskih polja ugljikovodika koja se dijelom ili u potpunosti nalaze unutar granica Koprivničko-križevačke županije. Također su u kartogramu 10. Planirani magistralni plinovodi za koje je omogućena neposredna provedba ispravno uotane trase planiranih plinovoda.

Sve navedene primjedbe i prijedloge za Prijedlog plana, kao i njegove odredbe potrebno je uskladiti i u materijalima Strateške studije o utjecaju IV. Izmjena i dopuna Prostornog plana Koprivničko-križevačke županije na okoliš.

Nadamo se da ćete uvažiti naše primjedbe i prijedloge te u skladu sa navedenim uskladiti materijale IV. Izmjena i dopuna Prostornog plana Koprivničko-križevačke županije i Strateške studije o utjecaju IV. Izmjena i dopuna Prostornog plana Koprivničko-križevačke županije na okoliš.

Sretno!



U prilogu:

1. Odluka Vlade Republike Hrvatske o odobrenju istražnog prostora ugljikovodika „DR-02“ druge istražne faze
KLASA: 022-03/19-04/467, URBROJ: 50301-25/05-19-2 od 5. prosinca 2019. godine

Dostaviti:

1. Zavod za prostorno uređenje Koprivničko-križevačke županije,
n/r ravnatelj Zavoda gosp. Zlatko Filipović, dipl. ing.-arh., Florijanski trg 4/II, Koprivnica
2. Istraživanje i razvoj portfelja upstreama, direktor Josip Bubnić, dipl. ing.;
3. Proizvodnja nafte i plina, direktor Csaba Gal, dipl. ing.;
4. Proizvodna regija sjeverna Hrvatska, direktor Robert Budimic, dipl. ing.;
5. Proizvodna jedinice – procesi, direktor Dinko Vidaković, dipl. ing.
6. Odnosi s državnom i lokalnom upravom IPNP, direktor Zvonimir Kaštelanec, dipl. ing.
7. Arhiva, ovdje.



VLADA REPUBLIKE HRVATSKE

Na temelju članka 36. stavka 5. Zakona o istraživanju i eksploataciji ugljikovodika (Narodne novine, br. 52/18 i 52/19), Vlada Republike Hrvatske je na sjednici održanoj 5. prosinca 2019. godine donijela

O D L U K U

**o odobrenju istražnog prostora
ugljikovodika „DR-02“ druge istražne faze**

I.

Vlada Republike Hrvatske odobrava istražni prostor ugljikovodika „DR-02“ druge istražne faze (u daljnjem tekstu: „DR-02“ II. FAZA) u korist ovlaštenika dozvole za istraživanje i eksploataciju ugljikovodika na istražnom prostoru ugljikovodika „DR-02“, društva INA - Industrija nafte, d.d., Avenija Većeslava Holjevcica 10, Zagreb, OIB: 27759560625 (u daljnjem tekstu: društvo INA) temeljem Odluke o izdavanju dozvole za istraživanje i eksploataciju ugljikovodika na kopnu u istražnom prostoru ugljikovodika „DR-02“ (Narodne novine, br. 63/15 i 55/16).

II.

Društvo INA ulazi u drugu istražnu fazu na istražnom prostoru ugljikovodika „DR-02“ II. FAZA i nastavlja s istražnim radovima sukladno Ugovoru o istraživanju i podjeli eksploatacije ugljikovodika za Istražni prostor DR-02, zaključenog s Vladom Republike Hrvatske 10. lipnja 2016. godine.

III.

Vlada Republike Hrvatske odobrava napuštanje 28,8 % istražnog prostora ugljikovodika „DR-02“ od strane društva INA.

IV.

Dio istražnog prostora ugljikovodika „DR-02“ koji se napušta, površine 722 km² ima oblik nepravilnog mnogokuta i omeđen je koordinatama vršnih točaka koje se, zajedno s kartom dijela istražnog prostora koje se napušta, nalaze u Prilogu I. ove Odluke i čine njezin sastavni dio.

V.

Istražni prostor ugljikovodika „DR-02“ II. FAZA, površine 1.784 km² ima oblik nepravilnog poligona i omeđen je koordinatama vršnih točaka koje se, zajedno s kartom dijela istražnog prostora koje ostaje nakon napuštanja, nalaze u Prilogu II. ove Odluke i čine njezin sastavni dio.

Istražni prostor ugljikovodika „DR-02“ II. FAZA upisan je u digitalnom obliku registra istražnih prostora koji se vodi kod Ministarstva zaštite okoliša i energetike.

VI.

Nakon isteka druge istražne faze, sukladno Zakonu o istraživanju i eksploataciji ugljikovodika, društvo INA dužno je napustiti preostali dio istražnog prostora, osim onog koje je određeno kao ocjensko područje ili dio ili dijelove istražnog prostora za koje je utvrđeno jedno ili više eksploatacijskih polja.

VII.

Ova Odluka stupa na snagu danom donošenja.

Klasa: 022-03/19-04/467

Urbroj: 50301-25/05-19-2

Zagreb, 5. prosinca 2019.

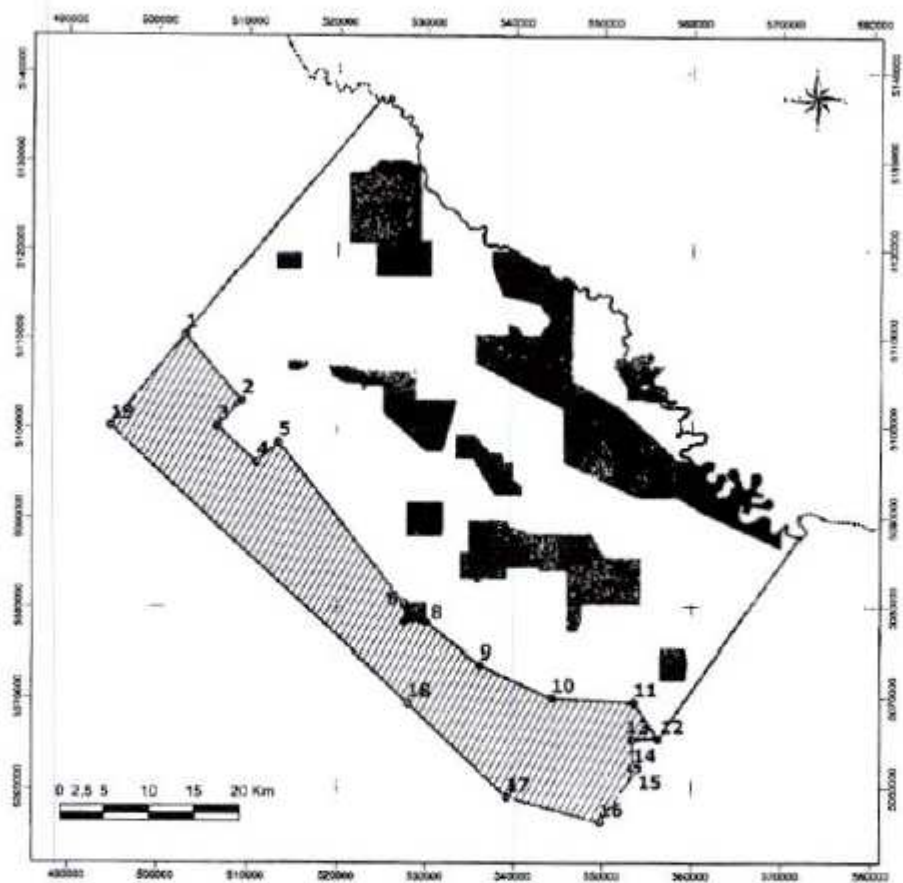


PRILOG I.

Koordinate vršnih točaka dijela istražnog prostora ugljikovodika „DR-02“ koji se napušta

ISTRAŽNI PROSTOR	DRAVA-02- (NAPUŠTEN DIO) (DR- 02)	
	HTRS96	
	E	N
1	503.089,00	5.110.426,00
2	509.346,00	5.103.045,00
3	506.677,00	5.100.153,00
4	511.014,00	5.096.150,00
5	513.460,00	5.098.374,00
6	527.600,00	5.080.400,00
7	527.600,00	5.078.350,00
8	529.950,00	5.078.350,00
9	536.258,00	5.073.574,00
10	544.321,00	5.069.960,00
11	553.513,24	5.069.518,65
12	556.294,50	5.065.457,62
13	553.354,20	5.065.402,59
14	553.414,22	5.062.203,31
15	554.005,85	5.062.214,36
16	549.723,00	5.056.145,00
17	539.243,00	5.058.999,00
18	528.005,00	5.069.415,00
19	494.772,00	5.100.219,00
1	503.089,00	5.110.426,00
Površina km ²	722	

Karta dijela istražnog prostora ugljikovodika „DR-02“ koji se napušta



Legenda

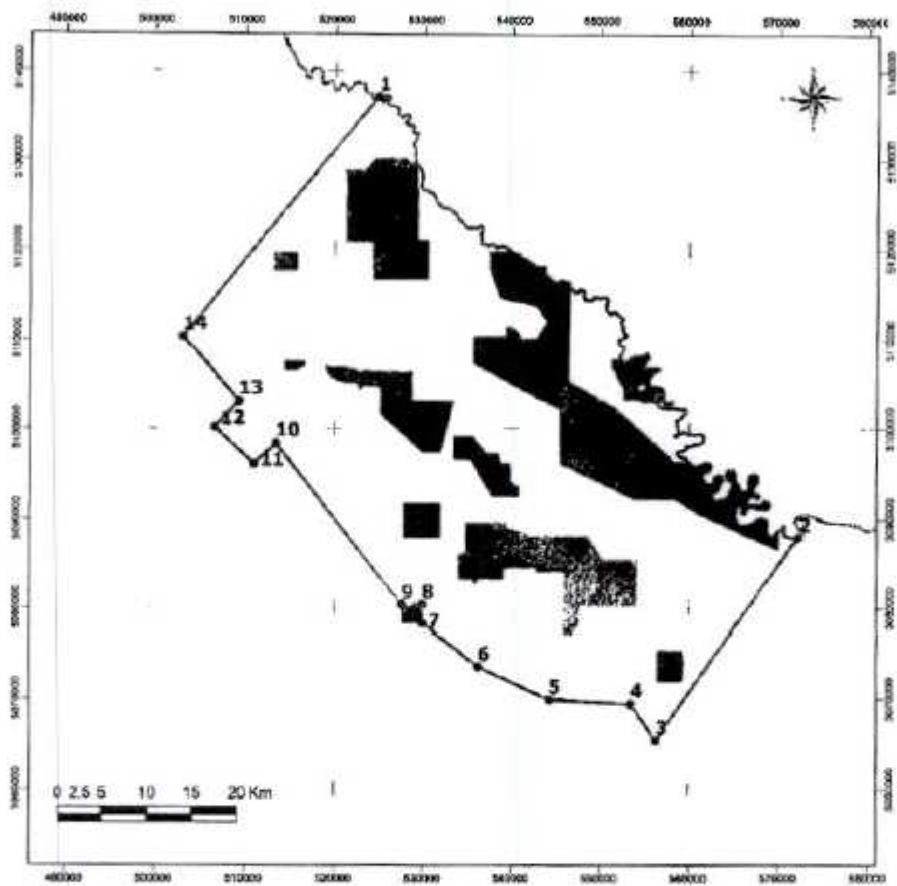
- DR-02 vršne točke područja napuštanja
- Eksploatacijska polja (zone isključenja)
- DR-02 II. FAZA
- ▨ DR-02 područje napuštanje
- Državna granica RH

PRILOG II.**Koordinate vršnih točaka istražnog prostora ugljikovodika „DR-02“ II. FAZA**

ISTRAŽNI PROSTOR	DRAVA-02 II. FAZA	
	HTRS96	
OZNAKA TOČKE	E	N
1*	524.811,29	5.137.121,94
2*	572.197,66	5.087.994,54
3	556.294,50	5.065.457,62
4	553.513,24	5.069.518,65
5	544.321,00	5.069.960,00
6	536.258,00	5.073.574,00
7	529.950,00	5.078.350,00
8	529.950,00	5.080.400,00
9	527.600,00	5.080.400,00
10	513.460,00	5.098.374,00
11	511.014,00	5.096.150,00
12	506.677,00	5.100.153,00
13	509.346,00	5.103.045,00
14	503.089,00	5.110.426,00
1*	524.811,29	5.137.121,94
Površina km ²	1784	

**Stranica između vršnih točaka 1 i 2 predstavlja državnu granicu između Republike Hrvatske i Mađarske*

Karta istražnog prostora ugljikovodika „DR-02“ II. FAZA



Legenda

- DR-02 višne točke II. FAZA
- Eksploatacijske poje (zone isključenja)
- DR-02 II. FAZA
- Državna granica RH



REPUBLIKA HRVATSKA
MINISTARSTVO KULTURE I MEDIJA

UPRAVA ZA ZAŠTITU KULTURNE BAŠTINE
Sektor za konzervatorske odjele i inspekciju
KONZERVATORSKI ODJEL U BJELOVARU

Klasa: 612-06/20-10/0401
Ur.broj: 532-04-02-02/1-20-2
Bjelovar, 26. studenog 2020.

Republika Hrvatska
KOPRIVNIČKO-KRIŽEVAČKA ŽUPANIJA
2137/1-05 Upravni odjel za prostorno uređenje, gradnju,
zaštitu okoliša i zaštitu prirode

Prilaznik:	27-11-2020
Klasifikacijska oznaka:	Org. jed. 05
Unudžbeni broj:	68 - -

KOPRIVNIČKO – KRIŽEVAČKA ŽUPANIJA
Upravni odjel za prostorno uređenje,
Gradnju, zaštitu okoliša i zaštitu prirode
Antuna Nemčića 5/I
48000 Koprivnica

PREDMET: - Javna rasprava o Prijedlogu IV. Izmjena i dopuna Prostornog plana Koprivničko-križevačke županije i o strateškoj studiji o utjecaju IV. Izmjena i dopuna Prostornog plana Koprivničko-križevačke županije na okoliš
- Stručno mišljenje/prijedlog – Daje se
- Generalni urbanistički plan grada Križevaca - V. Izmjene i dopune

VEZA: Vaša Klasa: 350-02/20-01/1, Ur.broj: 2137/1-05/01-19-53 od listopada 2020.

Ministarstvo kulture, Uprava za zaštitu kulturne baštine, Sektor za konzervatorske odjele i inspekciju, Konzervatorski odjel u Bjelovaru temeljem članka 6. stavak 1. točka 11. Zakona o zaštiti i očuvanju kulturnih dobara ("NN" br. 69/99., 151/03., 157/03., 87/09., 88/10., 61/11., 25/12., 136/12., 157/13., 152/14., 98/15, 44/17., 90/18., 32/20. i 62/20.), u okviru Javna rasprava o Prijedlogu IV. Izmjena i dopuna Prostornog plana Koprivničko-križevačke županije i o strateškoj studiji o utjecaju IV. Izmjena i dopuna Prostornog plana Koprivničko-križevačke županije na okoliš, daje sljedeći prijedlog:

1. U poglavlju 8.3. Zaštita kulturnih dobara, iza stavka 4. potrebno je dodati sljedeći stavak:
„Određbe prostorno-planske dokumentacije koje se odnose na zaštitu i očuvanje kulturne baštine primjenjuju se na sva kulturna dobra u obuhvatu plana koja su upisana u Registar kulturnih dobara Republike Hrvatske, neovisno o datumu njihovog upisa.

Navedena dopuna je neophodna kako bi se izbjegla potreba ažuriranja prostorno-planske dokumentacije izmjenom stanja u Registru kulturnih dobara Republike Hrvatske.

S poštovanjem,



DOSTAVITI:

- 1.) Zavod za prostorno uređenje Koprivničko-križevačke županije, Florijanski trg 4, 48000 Koprivnica
- 2.) Ovoj upravi, ovdje,
- 3.) Pismohrani.



REPUBLIKA HRVATSKA
MINISTARSTVO GOSPODARSTVA
I ODRŽIVOG RAZVOJA

10000 Zagreb, Radnička cesta 80
Tel: 01/3717 111 fax: 01/3717 149

Republika Hrvatska
KOPRIVNIČKO-KRIŽEVAČKA ŽUPANIJA
2137 1-25 Upravni odjel za prostorno uređenje, gradnju,
zaštitu okoliša i zaštite prirode

Priloga: 01-12-2020		
Klasifikacijski broj	Dop. broj	
350-02/20-01/1	25	
Uredbeni broj	Pr.	Vj.
70	-	-

KLASA: 351-03/20-01/1523

URBROJ: 517-03-1-1-20-4

Zagreb, 27. studenoga 2020.

Koprivničko-križevačka županija
Upravni odjel za prostorno uređenje,
gradnju, zaštitu okoliša i zaštite prirode
Antuna Nemečića 5/I
48000 Koprivnica

PREDMET: IV. Izmjene i dopune Prostornog plana Koprivničko-križevačke županije

- mišljenje na Prijedlog IV. Izmjena i dopuna Prostornog plana Koprivničko-križevačke županije i stratešku studiju utjecaja na okoliš, daje se

Poštovani,

Ministarstvo gospodarstva i održivog razvoja (dalje u tekstu: **Ministarstvo**) zaprimilo je 27. listopada 2020. godine zahtjev Upravnog odjela za prostorno uređenje, gradnju, zaštitu okoliša i zaštitu prirode Koprivničko-križevačke županije (KLASA: 350-02/20-01/1; URBROJ: 2137/1-05/01-19-53 od 22. listopada 2020. godine) za davanje mišljenja na Prijedlog IV. Izmjena i dopuna Prostornog plana Koprivničko-križevačke županije i stratešku studiju utjecaja na okoliš, u sklopu javne rasprave o Prijedlogu IV. Izmjena i dopuna Prostornog plana Koprivničko-križevačke županije (dalje u tekstu: **Izmjene i dopune Plana**) i strateškoj studiji utjecaja na okoliš (dalje u tekstu: **strateška studija**).

U skladu sa člankom 23. stavcima 2. i 4. Uredbe o strateškoj procjeni utjecaja strategije, plana i programa na okoliš („Narodne novine“, broj 3/17, dalje u tekstu: **Uredba**), istodobno sa stavljanjem na javnu raspravu, nadležno tijelo stratešku studiju i prijedlog plana dostavlja i na mišljenje tijelima i osobama sukladno Zakonu o zaštiti okoliša („Narodne novine“, broj 80/13, 153/13, 78/15, 12/18 i 118/18; dalje u tekstu: **Zakon**) i Uredbi.

Sukladno traženom, a nakon provedenih konzultacija unutar Ministarstva, očitujemo se na predmetnu dokumentaciju kako slijedi:

Strateška studija

U strateškoj studiji, na grafičkom prikazu sustava odvodnje potrebno je ucrtati lokacije uređaja za pročišćavanje otpadnih voda:

- Sveti Ivan Žabno: izrada idejnog projekta je u tijeku, izvršitelj izrade idejnog projekta je Prostor EKO d.o.o. iz Bjelovara. Naručitelj projekta su Vodne usluge d.o.o. Križevci. Točnu lokaciju uređaja za pročišćavanje zatražiti od projektanta ili naručitelja projekta;
 - Sveti Petar Orehovec: izrada idejnog projekta je u tijeku, izvršitelj izrade idejnog projekta je Prostor EKO d.o.o. iz Bjelovara. Naručitelj projekta su Vodne usluge d.o.o. Križevci. Točnu lokaciju uređaja za pročišćavanje zatražiti od projektanta ili naručitelja projekta.
- U tekstualnom dijelu strateške studije treba navesti projekte koji su u realizaciji za navedene sustave javne odvodnje. Svi detaljni podaci o projektima se mogu dobiti Od Hrvatskih voda ili projektanta.

U poglavlju strateške studije 8. *Ciljevi zaštite okoliša uspostavljeni po zaključivanju međunarodnih ugovora i sporazuma* nije naveden i obrađen Zakon o potvrđivanju Pariškog sporazuma („Narodne novine – međunarodni ugovori“, broj 3/17).

U poglavlju strateške studije 13.2. *Smjernice za poboljšanje stanja okoliša na osnovu poglavlja temeljem analize iz poglavlja 13.1 Mjere za sprječavanje, smanjenje i ublažavanje potencijalnih negativnih utjecaja provedbe Prostornog plana* predložimo dodati iz Strategije prilagodbe:

- U postupku prostornog planiranja i uređenja, temeljem podataka i analiza pojedinih sektora vezanih uz temu štetnih posljedica klimatskih promjena, integrirati rješenja prilagodbe klimatskim promjenama u vidu planiranja mreže zelene infrastrukture. U tu svrhu, predlaže se, kao stručne podloge koje će poslužiti kao podloga za izradu izmjena i dopuna prostornih planova, izraditi planove mreže zelene infrastrukture koji uključuju analizu usluga ekosustava i višestrukih koristi postojeće zelene infrastrukture te prijedlog buduće mreže zelene infrastrukture koja bi bila u funkciji prilagodbe klimatskim promjenama;
- Konkretno zahvate u prostoru (koji mogu uzrokovati nepoželjne utjecaje, a u funkciji su prilagodbe klimatskim promjenama), gdje god je to moguće, planirati van kulturnih krajolika, kulturno povijesnih cjelina, arheoloških nalazišta ili zona, zaštićenih područja državnog značaja (strogi rezervat, nacionalni park, posebni rezervat i park prirode) i osobito vrijednih obradivih poljoprivrednih zemljišta. Poseban naglasak u prostornom planiranju treba biti na zaštiti prirodnih resursa: vode (voda za piće) i mora, zraka, šuma i osobito vrijednom poljoprivrednom tlu;
- Za konkretne zahvate u prostoru koji su pod utjecajem klimatskih promjena i ranjivi su na klimatske promjene, napraviti procjenu ranjivosti na klimatske promjene (analiza očekivanog utjecaja, rizika i kapaciteta za prilagodbu na učinke klimatskih promjena) te odrediti odgovarajuće mjere prilagodbe klimatskim promjenama.

Prethodno navedeno potrebno je uobličiti i predložiti kao dvije opće mjere (utjecaj i otpornost) kako bi se mogla pratiti provedba zadanih ciljeva zaštite okoliša strateške studije *Ublažavanje utjecaja na klimu i jačanje otpornosti na klimatske promjene*.

U prilogu 16.1 *Ciljevi zaštite okoliša uspostavljeni po zaključivanju međunarodnih ugovora i sporazuma, koji se odnose na Prostorni plan, te način na koji su ti ciljevi i druga pitanja zaštite okoliša uzeti u obzir tijekom izrade Prostornog plana*, ističemo kako nije uzet u obzir Zakon o potvrđivanju Pariškog sporazuma. Sukladno navedenom je nužno nadopuniti prilog.

U prilogu 16.2 *Pregled odnosa Prostornog plana s osnovnim ciljevima pojedinih strategija, planova i programa, kao i načina na koji su ciljevi istih uzeti u obzir pri izradi Prostornog plana* navodi se odnos Plana sa Strategijom prostornog razvoja Republike Hrvatske („Narodne novine“, broj 106/17) i Programom prostornog uređenja Republike Hrvatske („Narodne novine“, broj 50/99 i 84/13) u dijelu 8. *aktivna prilagodba dinamičnim promjenama jačanjem kapaciteta hrvatskog prostora i sustava prostornog uređenja za prilagodbu posljedicama klimatskih promjena, društvenim promjenama, gospodarskim trendovima i tehnološkom napretku te za smanjenje rizika od*

katastrofa nije razvidno kako je navedeno povezano s prilagodbom na klimatske promjene u svim segmentima usklađenosti Izmjena i dopuna Plana. Sukladno navedenom je nužno nadopuniti prilog.

U poglavlju strateške studije 11. *Vjerojatno značajni utjecaji provedbe prostornog plana na ciljeve zaštite okoliša* navodi se kako će najveći negativni utjecaj na okoliš imati istraživanje i eksploatacija ugljikovodika uključujući i istraživanje i eksploataciju geotermalne vode u energetske svrhe. Iako su aktivnosti istraživanja i eksploatacije geotermalne vode u energetske svrhe povezane s istraživanjem i eksploatacijom ugljikovodika budući da se radi o sličnim radnjama (iako ne i o identičnim tehničko-tehnološkim rješenjima), geotermalne vode u energetske svrhe ne pripadaju fosilnim izvorima energije već obnovljivim izvorima energije.

Nastavno na navedeno uočena je neusklađenost u poglavlju koje počinje rečenicom „*Obnovljivi izvori energije...*“ na stranici 188. strateške studije gdje se geotermalne vode u energetske svrhe ne spominju.

Svrstavanje geotermalne vode u energetske svrhe u kategoriju obnovljivih izvora energije prepoznato je i učinjeno u Strategiji energetskog razvoja Republike Hrvatske do 2030 godine s pogledom na 2050 godine, a koju je donio Hrvatski sabor 28. veljače 2020. godine, kao i u Integriranom nacionalnom energetskom i klimatskom planu za Republiku Hrvatsku koji donosi Ministarstvo gospodarstva i održivog razvoja.

Procese vezane uz aktivnosti i posljedične preporučene mjere vezane uz istraživanje i eksploataciju geotermalne vode u energetske svrhe trebalo prebaciti u kategoriju obnovljivih izvora energije.

U poglavlju 13.1. *Mjere za sprječavanje, smanjenje i ublažavanje potencijalnih negativnih utjecaja provedbe Prostornog plana, 13.1.1 Po grupiranim intervencijama (temama) prostornog plana*, na stranici dokumenta 199., neispravno su u točki 10. Istraživanje i eksploatacija geotermalne energije, aktivnosti istraživanja i eksploatacija geotermalne vode u energetske svrhe povezane s OPP-om za ugljikovodike.

Naime, u Okvirnom planu i programu istraživanja i eksploatacije ugljikovodika na kopnu geotermalne vode u energetske svrhe se ne nalaze.

Ostale dijelove teksta kao na primjer na stranici 6. u poglavlju 2., a stranici 8, u tablici 1., na stranici 24, u poglavlju 2.1., na stranici 25, slika 7., na stranici 121, u poglavlju 4.1., potpoglavlje 4.1.12., na stranici 121, u poglavlju 4.1., potpoglavlje 4.1.13. i 4.1.13.1.1., na stranici 187., potpoglavlju 11.2., na stranici 200, u poglavlju 13., potpoglavlje 13.1.1. na stranici 200., u poglavlju 13.1, potpoglavlje 13.1.1., na stranici 251, u Prilogu 2. uskladiti s predloženim izmjenama iz dokumenata „I. Obrazloženje“ i „II. Odluka“ ovoga dopisa.

Sukladno navedenom, nužno je ispraviti i ne-tehnički sažeta strateške studije.

Prijedlog Izmjena i dopuna Plana

Uvidom u Izmjene i dopune Plana i njegov dodatak Popis sektorskih dokumenata i propisa, nisu navedeni i korišteni sljedeći propisi: Zakon o klimatskim promjenama i zaštiti ozonskog sloja („Narodne novine“, broj 127/19), Strategija prilagodbe klimatskim promjenama u Republici Hrvatskoj za razdoblje do 2040. godine s pogledom na 2070. godinu („Narodne novine“, broj 46/20), Sedmo nacionalno izvješće Republike Hrvatske prema Okvirnoj konvenciji Ujedinjenih naroda o promjeni klime i Integrirani nacionalni energetski i klimatski plan za Republiku Hrvatsku za razdoblje od 2021. do 2030. godine.

Sukladno članku 15. Zakona o klimatskim promjenama i zaštiti ozonskog sloja svi razvojni dokumenti pojedinih područja i djelatnosti moraju biti usklađeni s načelima, osnovnim ciljevima, prioritetima i mjerama utvrđenim u Strategiji prilagodbe klimatskim promjenama.

S obzirom na to da se ovdje radi o prostorno-planskom dokumentu koje se donosi za dugoročno razdoblje, pitanje prilagodbe klimatskim promjenama nužno je detaljnije uključiti i na planskoj razini kroz Prostorni plan Koprivničko-križevačke županije, ali i na projektnoj razini.

Nastavno na Izmjene i dopune Plana, prilagodba klimatskim promjenama nije strateški sagledana ni razmatrana te nije na dostatan način zastupljena. Navedeno je potrebno nadopuniti i uskladiti sa nacionalnim strateškim i zakonodavnim okvirom u području prilagodbe klimatskim promjenama. U Izmjenama i dopunama Plana nužno je jasno razlikovati prilagodbu klimatskim promjenama od ublažavanja klimatskih promjena.

U dokumentu „Obrazloženje“:

- Iz Tablice 11. (stranice 31. do 33. strateške studije) izbaciti posljednji stupac UTVRĐENO EPU VRIJEDI DO DATUMA;
- Cjelokupan postojeći tekst na stranici 33. ispod Kartograma 5. zamijeniti sljedećim tekstom:
„Na području Koprivničko-križevačke županije nalaze se istražni prostori za koje su provedeni natječaji i odabrani najpovoljniji ponuditelji (potencijalna eksploatacijska polja), a to su: **Lunjkovec-Kutnjak** (ukupne površine 99,97 km² od čega se na prostoru županije nalazi 56,78 km² i to na području općina Rasinja, Koprivnički Ivanec, Đelekovec, i Legrad); **Legrad-1** (ukupne površine 20,88 km² na području općina Legrad i Đelekovec) i **Križevci** (ukupne površine 18,45 km² na području Grada Križevaca). Za navedene prostore izdana su temeljem provedenih natječaja dozvole za istraživanje i eksploataciju geotermalne vode.

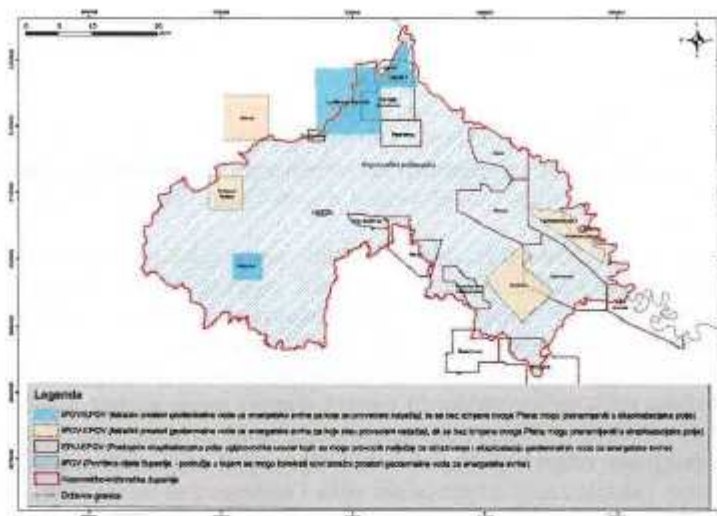
Analizom postojećih bušotinskih podataka, izdvojeni su prostori koji su planirani za istraživanje i eksploataciju geotermalne vode u energetske svrhe, ali natječaji nisu provedeni. Radi se o prostorima **Slanje** (ukupne površine 45,41 km², manjim dijelom u Općini Rasinja), **Križevci Vratno** (ukupne površine 25 km², na prostoru općina Kalnik i Sveti Petar Ortehovec te Grada Križevaca), **Leščan** (55,66 km² na prostoru općina Kalinovac i Kloštar Podravski te Grada Đurđevca), **Dravka** (2,97 km² u općini Ferdinandovac) i **Ferdinandovac-1** (ukupne površine 28,62 km², na prostoru općina Ferdinandovac i Novo Virje).

Osim navedenih prostora za istraživanje i eksploataciju geotermalne vode u energetske svrhe, svi prostori postojećih eksploatacijskih polja ugljikovodika tijekom ili po prestanku eksploatacije ugljikovodika, mogu se smatrati potencijalnim eksploatacijskim poljima geotermalne vode u energetske svrhe. Za njih se u skladu s propisima o istraživanju i eksploataciji geotermalnih voda mogu provoditi natječaji i formirati eksploatacijska polja geotermalnih voda bez izmjena ovoga Plana.

Istraživanje geotermalnih voda u energetske svrhe, koje obuhvaća sve istražne i ocjenjske radove i djelatnosti sa svrhom utvrđivanja postojanja, položaja i oblika ležišta geotermalnih voda, njihovu količinu i kakvoću te uvijete eksploatacije, dozvoljeno je na cjelokupnom području Koprivničko-križevačke županije. U slučaju pozitivnih rezultata i komercijalnih količina geotermalne vode unutar prostora na kojima su provedena istraživanja temeljem izdanih dozvola za istraživanje geotermalnih voda, moguće je očekivati osnivanje novih eksploatacijskih polja geotermalne vode u energetske svrhe.

Istražni prostori ili dijelovi istražnih prostora geotermalne vode za energetske svrhe mogu se, bez izmjene ovog Plana, prenamijeniti u eksploatacijska polja geotermalne vode za energetske svrhe, ako istražni prostor ispunjava odgovarajuće propisane zahtjeve, pod uvjetom da je u skladu s propisima o istraživanju i eksploataciji geotermalnih voda i osnovnim smjericama iz ovog Plana.

- Na stranici 34. strateške studije postojeći Kartogram 6.: Geotermalne vode, zamijeniti s novim kako slijedi:
Kartogram 6: Geotermalne vode za energetske svrhe



U dokumentu „Odluka“:

- U poglavlju 2.4. *Zahvati u prostoru i površine državnog značaja koje se prema posebnim propisima koji uređuju gradnju ne smatraju građenjem*: u potpoglavlju 2.4.1. *Istraživanje i eksploatacija mineralnih sirovina* postojeće točke:
 - istražni prostor geotermalne vode Ferdinandovac -1 i Legrad -1,
 - eksploatacijsko polje geotermalne vode Lunjkovec-Kutnjak
 - zamijeniti sljedećim tekstom:
 - istražni prostori geotermalne vode za energetske svrhe za koje su provedeni natječaji su Lunjkovec-Kutnjak, Legrad -1 i Križevci, mogu se bez izmjene ovoga Plana prenamijeniti u eksploatacijska polja
 - prostori koji su planirani za istraživanje i eksploataciju geotermalne vode u energetske svrhe, ali natječaji nisu provedeni su: Slanje, Križevci Vratno, Leščan, Dravka i Ferdinandovac-1
 - postojeća eksploatacijska polja ugljikovodika unutar koji se mogu provoditi natječaji za istraživanje i eksploataciju geotermalnih voda za energetske svrhe,
 - potencijalne površine namijenjena za istraživanje i eksploataciju geotermalne vode je cjelokupno područje Koprivničko-križevačke županije
- U potpoglavlju 3.1. *Gospodarstvo* postojeći tekst „ugljikovodika, nafte i plina (E1)“ zamijeniti sljedećim tekstom: „ugljikovodika (E1)“
- U potpoglavlju 3.3.1.1. *Istraživanje ugljikovodika* postojeći tekst: „Od istraživanja i eksploatacije EPU izuzeti vodotoke i jezera, te zaštićena kopnena područja (posebni rezervati, Regionalni park Mura-Drava)“ zamijeniti sljedećim tekstom:
 - „ - Unutar EPU od eksploatacije izuzeti vodotoke i jezera te posebni rezervat,
 - Provedbom postupaka prethodne ocjene prihvatljivosti za ekološku mrežu ili glavne ocjene utvrditi mogućnosti istraživanja i eksploatacije na području Regionalnog parka Mura-Drava,“.
- U potpoglavlju 3.3.1.2. *Istraživanje geotermalne vode* postojeći tekst zamijeniti sljedećim: „Istražni radovi i aktivnosti kojima je cilj utvrditi stanje rezervi geotermalnih voda mogu se

izvoditi na cjelokupnom području Koprivničko-križevačke županije. Za utvrđene istražne prostore Lunjkovec-Kutnjak, Legrad -1 i Križevci provedeni su natječaj i odabrani najpovoljniji ponuditelji kojima su izdane dozvole za istraživanje.

Analizom postojećih bušotinskih podataka starih naftno-plinskih bušotina (Križevci Vratno-1, Dravka-1, Ferdinandovac-1D i Ferdinandovac-8, MOL-32, Leščan-1, Gotalovo-1i druge), izdvojeni su prostori koji su planirani za istraživanje i eksploataciju geotermalne vode u energetske svrhe, ali natječaj i nisu provedeni, a to su: Slanje, Križevci Vratno, Leščan, Dravka i Ferdinandovac-1.

Za prostore unutar postojećih eksploatacijskih polja ugljikovodika ili nakon prestanka eksploatacije ugljikovodika mogu se provoditi natječaj i za istraživanje i eksploataciju geotermalnih voda za energetske svrhe, odnosno mogu se smatrati potencijalnim eksploatacijskim poljima geotermalne vode u energetske svrhe.

Istražni prostori i dijelovi istražnih prostora geotermalne vode za energetske svrhe te postojeća eksploatacijska polja ugljikovodika ili njihovi dijelovi mogu se, bez izmjene ovoga Plana, prenamijeniti u eksploatacijska polja geotermalne vode za energetske svrhe, ako navedeni prostori ispunjavaju odgovarajuće propisane zahtjeva pod uvjetom da je u skladu s propisima o istraživanju i eksploataciji geotermalnih voda i smjericama ovoga Plana. Eksploatacijska polja geotermalne vode mogu biti jednaka ili manja od navedenih prostora.

Za prostore na kojima se planira izvođenje istražnih radova utvrđuju se dodatne mjere zaštite okoliša i ekološke mreže za sprječavanje, smanjenje i ublažavanje potencijalnih negativnih utjecaja:

- Biološku rekultivaciju bušotinskih radnih prostora i prostora zahvaćenih naftno-rudarskim radovima provesti u skladu s provjerenom naftno-rudarskom dokumentacijom.
- Istraživanja geotermalnih voda usmjeravati tako da se tijekom eksploatacije koristi „zatvoreni sustav“, odnosno da se iskorištena geotermalna voda ne ispušta u recipijent na površini već vraća u ležište.
- Ako se ne koristi „zatvoreni sustav“ potrebno je osigurati da temperatura ispuštene iskorištene geotermalne vode ne odstupa od temperature recipijenta, a kakvoća vode odgovara vrijednostima utvrđenim odgovarajućim propisima.

- Promijeniti naslov potpoglavlja 3.3.1.4. da glasi: 3.3.1.4. Eksploatacijska polja geotermalnih voda, te postojeći tekst zamijeniti sljedećim:

„Eksploatirana geotermalna voda može se koristiti za proizvodnju električne energije (elektrane), poljoprivrednu proizvodnju (plastenici), industrijsku preradu poljoprivrednih proizvoda (sušare), uzgoj riba (ribnjaci), toplifikaciju naselja, turističkih objekata i slično.

Zahvati u prostoru u svrhu iskorištavanja geotermalnih voda mogu se odvijati u izdvojenim građevinskim područjima izvan naselja (elektrane), na poljoprivrednim i drugim površinama (plastenici, sušare, ribnjaci) te u građevinskim područjima (naselja, turistički objekti i slično) uz ili unutar eksploatacijskih polja geotermalne vode.“

- Iz tablice u potpoglavlju 3.3.1.3. *Postojeća eksploatacijska polja ugljikovodika* izbaciti posljednji stupac **UTVRĐENO EPU VRIJEDI DO DATUMA**.
- Promijeniti naslov i tekst poglavlja 3.3.4. tako da glasi:
„3.3.4. Sanacija istražnih prostora i eksploatacijskih polja

Rudarski gospodarski subjekt koji istražuje ili eksploatira mineralnu sirovinu ima obvezu provesti sanaciju istražnih prostora i eksploatacijskih polja, odnosno provesti mjere osiguranja, mjere zaštite zdravlja ljudi, mjere zaštite okoliša i prirode, te prostor sanirati kako bi se mogao privesti namjeni određenoj dokumentima prostornog uređenja. Sanacija se provodi u skladu s provjerenim rudarskim projektima, posebnim propisima i prostorno-planskom dokumentacijom.

Napuštena eksploatacijska polja na području Koprivničko-križevačke županije moraju se sanirati sukladno propisima o rudarstvu i posebnim propisima, tako da njihova buduća namjena bude sukladna planovima uređenja općina i gradova.

Dozvoljene opcije sanacije usklađene s prostorno-planskom dokumentacijom su: prirodna sukcesija bez izravnog ljudskog utjecaja u proces obnove, biološka rekultivacija prostora zahvaćenih rudarskim radovima autohtonim biljnim vrstama, stvaranje predispozicija za neku buduću namjenu (npr. uređenje obala i pristupa jezerima i vodenim površinama nastalih eksploatacijom; ograničena eksploatacija mineralne sirovine u svrhu sanacije nezakonitom eksploatacijom ugroženih dijelova okoliša.

- Sa stranice 58. izbaciti sljedeći tekst: *Biološku rekultivaciju prostora provoditi paralelno s završetkom eksploatacije na pojedinim dijelovima eksploatacijskog polja. Prije započinjanja aktivnosti eksploatacije geotermalne vode izvršiti uzorkovanje vode iz ležišta kako bi se prije ispuštanja rashlađene vode u recipijent odredile vrijednosti onečišćujućih tvari. Temperatura rashlađene vode iz geotermalnih ležišta ne smije odstupati od temperature recipijenta.* – Ovaj tekst je potrebno izbaciti jer se odnosi na eksploataciju geotermalne vode i naveden je već u potpoglavlju 3.3.1.2.
- U točki 8.1.14. iza teksta: *sprečavanje nastanka novih te proširenje postojećih prije iscrpljivanja zaliha*, dodati sljedeći tekst: „osim za ugljikovodike i geotermalne vode,“.

U dokumentu „Odredbe za provođenje“:

Tekst u „Odredbama za provođenje“ koji se odnosi na ugljikovodike i geotermalne vode promijeniti u skladu s navedenim tekstom dokumenata „I. Obrazloženje“ i „II. Odluka“ ovoga dopisa.

S poštovanjem,



Dejan Paveli

Pošiljatelj: Zelena Piškornica [zelena.piskornica@gmail.com]
Poslano: 27. studenog 2020. 22:19
Primatelj: pisarnica@kckzz.hr
Predmet: Javna rasprava za IV. Izmjene Prostornog plana i Stratešku studiju
Privici: Primjedbe na izmjene Prostornog plana KC-KŽ županije.pdf

Poštovani,
Ljubazno vas molimo da preuzmete dokument u privitku.
Unaprijed hvala.
S poštovanjem,

--
Zelena Piškornica
Koprivnički Ivanec, Matije Gupca 12
098 750 622
zelena.piskornica@gmail.com

Republika Hrvatska
KOPRIVNIČKO-KRIŽEVAČKA ŽUPANIJA
2137/1-05 Upravni odjel za prostorno uređenje, gradnju,
zaštitu okoliša i zaštitu prirode

Prim. br.	30-11-2020	
Kada? (Kada je izdano)	Org. jed.	
350-22123-011/1	05	
Uredbena broj	Pril.	Vrg.
	63	1 -



UDRUGA „ZELENA PIŠKORNICA“ KOPRIVNIČKI IVANEC
MATIJE GUPCA 12, 48314 KOPRIVNIČKI IVANEC
zelena.piskornica@gmail.com
098 750 622

Koprivnički Ivanec, 27.11.2020.

Upravni odjel za prostorno uređenje,
gradnju, zaštitu okoliša i zaštitu prirode
Koprivničko-križevačke županije

Predmet: Primjedbe na predložene Izmjene Prostornog plana

Udruga "Zelena Piškornica" Koprivnički Ivanec ukazuje da je već među samim načelima prostornog uređenja propisano da se prostorno uređenje temelji, između ostalog, na načelu ostvarivanja i zaštite javnog i pojedinačnog interesa te da se javni interes štiti razgraničenjem prostora za javne namjene od ostalog prostora vodeći pri tom računa da svi korisnici, koliko je to moguće, podjednako snose teret razgraničenja.

Europski sud za ljudska prava, odlučujući o povredi prava na mirno uživanje vlasništva, u predmetima Sporrong i Lönnroth protiv Švedske, Bistović protiv Hrvatske i drugima iznio je **stav da svakim miješanjem u mirno uživanje prava vlasništva pojedinca mora biti postignuta poštena ravnoteža između zahtjeva općega interesa zajednice i zahtjeva za zaštitom temeljnih prava pojedinca.**

Zakon o prostornom uređenju, ne definira pojam prostornog uređenja, već propisuje da se prostornim uređenjem osiguravaju uvjeti za korištenje, gospodarenje, zaštitu i upravljanje prostorom Republike Hrvatske te zaštićenim ekološko-ribolovnim pojasom i epikontinentalnim pojasom Republike Hrvatske kao osobito vrijednim i ograničenim nacionalnim dobrom, te da se time ostvaruju pretpostavke za društveni i gospodarski razvoj, zaštitu okoliša i prirode, vrsnoću gradnje i racionalno korištenje prirodnih i kulturnih dobara.

Udruga "Zelena Piškornica" Koprivnički Ivanec također ukazuje na okolnost da je područje obuhvata u važećem Prostornom planu Općine Koprivnički Ivanec izgubilo status izdvojenog građevinskog zemljišta jer je na zahtjev Piškornice d.o.o. Općina Koprivnički Ivanec stavila izvan snage Detaljni plan uređenja 25. studenog 2013. godini, a novi provedbeni urbanistički plan uređenja nije donesen u zakonskom roku (5 godina od stupanja na snagu Zakona o prostornom uređenju 1. siječnja 2014.g.). Isto tako, do područja obuhvata površine oko 56,0 ha, koji se odnosi na prostor ranije komunalne namjene za uređenje Regionalnog centra za gospodarenje otpadom i pratećih sadržaja, lociranog istočno od naselja Pustakovec u Općini Koprivnički Ivanec, nije izgrađena osnovna infrastruktura.

Okolnost da je Vlada RH svojom Odlukom od 11. lipnja 2014. godine javni investicijski projekt Regionalni centar za gospodarenje otpadom sjeverozapadne Hrvatske Piškornica RCGO Piškornica u Općini Koprivnički Ivanec proglasila strateškim investicijskim projektom RH i uvrstila na Listu strateških projekata Republike Hrvatske **više nije od ikakvog utjecaja na prostorno planiranje zbog primjene načela lex posterior derogat legi priori** (potonji zakon ukida onaj prijašnji) i **načela lex superior derogat legi inferiori** (viši propis ukida niži) **koja načela se ne mogu NIKAD suspendirati.**

Vlada RH je dana 25. svibnja 2017. godine donijela Odluku i implementaciji Plana gospodarenja otpadom Republike Hrvatske za razdoblje 2017.-2022. godine, Klasa: 022-03/17-04/191, urbroj: 50301-25/25-17-2 Navedena Odluka nije objavljena u „Narodnim novinama“. Ovom odluko Vlada RH je derogirala Odluku Vlade RH od 11. lipnja 2014. godine koja je bila donesena po prijavi Piškornice d.o.o. i time projekt RCGO Piškornica **stavila izvan snage. Implementacija Plana gospodarenja otpadom RU za razdoblje 2017-2022. je sastavni dio Odluke Vlade RH i viši je propis koji ukida Listu strateških projekata RH koju je donijelo nadležno ministarstvo na prijedlog Povjerenstva za procjenu i utvrđivanje strateških projekata.**

U dijelu Implementacije Programa pod nazivom: M 1.4.5 Izgradnja centara za gospodarenje otpadom predviđeno je:

„Priprema projekta i izgradnja CGO Piškornica za obradu ne više od 140.000 t miješanog komunalnog otpada godišnje. Postrojenje mora biti projektirano na način da se koriste najsuremenije tehnologije, koje će se u budućnosti prilagoditi obradi odvojeno sakupljenih frakcija otpada, uključujući i biorazgradivi otpad, kako bi se povećala stopa recikliranja i biološke obrade komunalnog otpada.

Nositelji aktivnosti:

Krapinsko-zagorska, Varaždinska, Koprivničko-križevačka, Međimurska, Bjelovarsko-bilogorska i Virovitičko-podravska županija

Sunositelj MZOE

Izvor financiranja: JP(R)S/ FZOEU/EU/ PU/JPP (vidi kratice na kraju Implementacije)

Naziv: CGO Piškornica , Rok provedbe: 4/2020. (četvrti kvartal 2020.g.)

Pored toga, navedeno Povjerenstvo je putem zamjenika voditeljice Operativne skupine „Regionalnog centra za gospodarenje otpadom sjeverozapadne Hrvatske Piškornica – RCGO Piškornica“ na sjednici Povjerenstva 23. veljače 2018.g. (**devet mjeseci kasnije!**), pod točkom dnevnog reda 4.2.G izvijestilo Povjerenstvo da Odlukom Vlade RH o implementaciji Plana gospodarenja otpadom RH 2017.-2022. „**ovaj Regionalni centar mijenja obuhvat zahvata na dvije dodatne županije i to Bjelovarsko-bilogorsku županiju i Virovitičko-podravsku županiju uz već postojeće Krapinsko-zagorsku, Varaždinsku, Koprivničko-križevačku i Međimursku županiju. Projektno-tehničku dokumentaciju: Nacrt studije izvedivosti i Analizu troška i koristi potrebno je doraditi i uskladiti s najnovijim preporukama JASPERSA nakon sastanka predstavnika Ministarstva zaštite okoliša i energetike i JASPERSA 13. studenog 2017.g**“

Iz svega naprijed izloženog proizlazi da više ne postoji RCGO Piškornica. Za novi investicijski projekt za šest županija pod nazivom CGO Piškornica kojeg su nositelji šest županija nije još izrađena studija izvedivosti niti analiza troška i koristi. Projekt CGO Piškornica nije još došao ni na procjenu navedenom Povjerenstvu pa stoga nije ni utvrđen i predložen nadležnom ministarstvu za stavljanje na listu strateških investicijskih projekata RH.

Kako se Vlada RH odrekla projekta RCGO Piškornica za četiri županije, a voditelj Operativne skupine nije navedenom Povjerenstvu predložilo produženje roka iz istog razloga, ne postoji zakonska osnova da se RCGO Piškornica uzima kao strateški investicijski projekt od interesa za RH. Samo potpisivanje ugovora s FZOEU i Piškornice d.o.o. ne konvalidira taj projekt nego samo pokazuje krajnji nemar odgovornih osoba.

Obzirom da CGO Piškornica koji obuhvaća šest županija nije još ni procijenjen ni predložen za stavljanje na Listu strateških investicijskih projekata Republike Hrvatske, Općina Koprivnički Ivanec predlaže da se u predloženoj izmjeni Prostornog plana samo brišu odredbe o RCGO Piškornica, a za sve drugo da se sačeka da CGO Piškornica postane pravno o stvarno strateški investicijski projekt po proceduru utvrđenoj Zakonom o strateškim investicijskim projektima Republike Hrvatske.

Udruga „Zelena piškornica“ Koprivnički Ivanec posebno želi naglasiti da se predloženim Izmjenama Prostornog plana neadekvatno vrednuje značaj Spomenika prirode „Zovje“, koji je manje od 2000 m nizvodno uz potok Gliboki udaljen od planiranog CGO –a Piškornica i trenutno postojeće Piškornice sanacijskog odlagališta d.o.o. Spomenik prirode „Zovje“ je mjesto gdje na vlažnim livadama košanicama obitavaju veliki i zagasiti livadni plavac, koji žive u simbiozi s mrvima i biljkom velikom i lijekovitom krvarom, te se smatraju najugroženijim vrstama europskih dnevnih leptira. Za razliku od Međimurske županije koja je u Frkanovcu u okviru Matulovog grunta otvorila Edukacijsko istraživački centar namjenjen istraživanju, edukaciji i interpretaciji staništa biljnih i životinjskih vrsta Međimurja, te na taj način dodatno zaštitila i promovirala bioraznolikost s lokaliteta Spomenika prirode Bedekovićeve grabe gdje obitavaju veliki i zagasiti livadni plavac, kao i kod CGO Piškornice, nadležni u Koprivničko-križevačkoj županiji taj neprocjenjivi lokalitet bioraznolikosti prepuštaju na milost i nemilost „mega“ CGO –u Piškornica, o čemu najbolje svjedoči posljednji veliki pomor riba u potoku Gliboki zbog čega je Udruga „Zelena Piškornica“ Koprivnički Ivanec podigla i Kaznenu prijavu protiv odgovornih osoba i zaposlenika Piškornice sanacijskog odlagališta d.o.o.

Ovakva amoralna i pogubna praksa nadležnih da na jednom bio-lokalitetu dodatno štite bioraznolikost tj. livadne plavce (korištenjem europskih fondova) kao u Međimurju, a na drugom, tj. u Podravini uz Piškornicu ne da ih ne štite već ih dodatno ugrožavaju do istrebljenja negativnim utjecajem na okoliš i osjetljivi simbiotski biosustav, kao što je u „Zovju“, a o čemu najbolje svjedoči pomor riba u potoku Gliboki zbog ispuštajna otrovnih supstanci iz Piškornice.

Tražimo da se zaštiti lokalitet „Zovje“ slično kao i u Međimurju, a ne da se iz Međimurja dovozi smeće na Piškornicu, odnosno neposredno uz lokalitet Spomenika prirode „Zovje, u Podravini,

Srdačan pozdrav.

Predsjednik
Udruge „Zelena Piškornica“
Koprivnički Ivanec
Ivica Jakupić

**ZAVOD ZA PROSTORNO UREĐENJE
VARAŽDINSKE ŽUPANIJE**

Mali plac 1a, 42000 Varaždin
tel. 042 211 616, e-pošta: zavod@vzz.hr

KLASA: 350-02/19-02/2
URBROJ: 2186/1-16/1-20-7
Varaždin, 26.11.2020.

Republika Hrvatska
KOPRIVNIČKO-KRIŽEVAČKA ŽUPANIJA
2137/1-05 Upravni odjel za prostorno uređenje, gradnju,
zaštitu okoliša i zaštitu prirode

Primljen: 01-12-2020		
Klasifikacijska oznaka	Org. jed.	
550-02/20-01/1	05	
Unutarnji broj	Prih.	Vg.
71	-	-

**KOPRIVNIČKO-KRIŽEVAČKA
ŽUPANIJA**

Upravni odjel za prostorno uređenje,
gradnju, zaštitu okoliša i zaštitu prirode

Ulica Antuna Nemčića 5
48 000 Koprivnica

Predmet: IV. Izmjene i dopune Prostornog plana Koprivničko-križevačke županije
i strateška studija – sudjelovanje u javnoj raspravi

Vezano uz vašu posebnu obavijest (KLASA: 350-02/20-01/1, URBROJ: 2137/1-05/01-19-53 od 22. listopada 2020., primljen 26.10.2020.) o održavanju javne rasprave o Prijedlogu IV. Izmjena i dopuna Prostornog plana Koprivničko-križevačke županije (u nastavku: IV. ID PPKKŽ) i o Strateškoj studiji utjecaja na okoliš tog plana, te uvidom u materijal dostupan na službenim mrežnim stranicama Koprivničko-križevačke županije, daje se sljedeće očitovanje u javnoj raspravi:

1. Konstatira se da se većina prostornih elemenata i rješenja predloženih za izmjenu i dopunu u postupku IV. ID PPKKŽ ne odnosi na kontaktna područja s Varaždinskom županijom, odnosno nema bitnog utjecaja i odstupanja od prostornih rješenja definiranih Prostornim planom Varaždinske županije (u nastavku teksta: PPVŽ). S obzirom da je u tijeku i postupak 3. Izmjena i dopuna Prostornog plana Varaždinske županije (u nastavku 3. ID PPVŽ), pojedini elementi (koji se dijelom odnose i na kontaktna područja) će se mijenjati i u PPVŽ.
2. Isto tako, konstatira se da su pojedini zahtjevi ovog Zavoda dani na početku postupka IV. ID PPKKŽ (dopisom KLASA: 350-02/19-02/2, URBROJ: 2186/1-16/1-20-5 od 29.05.2020.) uglavnom uvaženi, izuzev sljedećih:
 - U Prijedlogu IV. ID PPKKŽ nije potpuno jasno planirana Podravska brza cesta, a koja je nastavno planirana važećim PPVŽ i 3. ID PPVŽ u izradi. U Odredbama za provođenje IV. ID PPKKŽ, u dijelu 6.1. *Prametni sustavi* ne navodi se Podravska brza cesta kao planirana brza cesta, iz grafičkog dijela IV. ID PPKKŽ, prikaza 1. *Korištenje i namjena prostora* nije potpuno jasno s obzirom na simbolologiju, dok iz dijela Odredbi za provođenje 2.2. *Gradjevine i površine državnog značaja* proizlazi da se ista planira.

- U dosadašnjem postupku 3. ID PPVŽ koji je u tijeku, kao i kroz Izvješća o stanju u prostoru Varaždinske županije, ocijenjena je značajnom cestovna veza od Ludbrega prema Malom Bukovcu i prema Koprivničko-križevačkoj županiji (sadašnja županijska cesta ŽC 2076), sa spojem na državnu cestu D 20, te je u 3. ID PPVŽ u izradi ta cesta predložena kao jedna od važnijih županijskih prometnica planiranih za modernizaciju. Slijedom navedenog je u zahtjevima bilo predloženo i nadalje se predlaže da se kroz IV. ID PPKKŽ omogući modernizacija ove prometnice nastavno i na području Koprivničko-križevačke županije.
 - U zahtjevima je navedeno da je za Varaždinsku županiju od značaja željeznička veza Varaždin – Koprivnica, pa bi se u okviru 3. ID PPVŽ planira modernizacija postojeće regionalne željezničke pruge R202 Varaždin – Koprivnica - Virovitica - Osijek - Dalj (u dvokolosiječnu elektrificiranu prugu), a što je u skladu i s određenjima Master plana integriranog prijevoza putnika koji se provodi zajednički za Varaždinsku, Koprivničko-križevačku i Međimursku županiju. Stoga je ovaj Zavod predložio i nadalje predlaže isto omogućiti i kroz IV. ID PPKKŽ.
3. Ujedno se napominje različitost u planiranju planskih mjera zaštite u pogledu planiranja obveze izrade Prostornog plana područja posebnih obilježja (dalje u tekstu: PPPPO) u odnosu na važeći PPVŽ, kao i na 3. ID PPVŽ čija izrada je u tijeku.
- U 3. ID PPVŽ ne planira se obveza izrade PPPPO područje dijela Regionalnog parka „Mura – Drava“ u Varaždinskoj županiji, već mogućnost njegove izrade ukoliko se to odredi Državnim planom prostornog razvoja za cjelovito područje tog Regionalnog parka.
- Isto tako se ne planira obveza izrade PPPPO za područje Kalnika (zaštićeni značajni krajobraz se malim dijelom nalazi na području Varaždinske županije i uglavnom obuhvaća samo šumske površine).

S poštovanjem

O tome obavijest:

1. Upravni odjel za prostorno uređenje, graditeljstvo i zaštitu okoliša, Vrazova 4, 42 000 Varaždin,
2. Pismohrana

RAVNATELJICA

Tanja Martinec, dipl.ing.arh.





Sektor za pripremu, građenje i rekonstrukciju
Odjel za strateško planiranje
KLASA: 350-02/20-01/216
URBROJ: 345-400-440-441/392-20-02/SM
Zagreb, 23. 11. 2020. god.

Republika Hrvatska
KOPRIVNIČKO-KRIŽEVAČKA ŽUPANIJA
2137/1-05 Upravni odjel za prostorno uređenje, gradnju,
zaštitu okoliša i zaštitu prirode

Dokumenta	0.2 - 12 - 2020		
Broj prijave	350-02/20-01/1	05	
Ime i prezime		72	72

REPUBLIKA HRVATSKA
KOPRIVNIČKO-KRIŽEVAČKA ŽUPANIJA
Upravni odjel za prostorno uređenje,
gradnju, zaštitu okoliša i zaštitu prirode
Ulica Antuna Nemčića 5
48 000 KOPRIVNICA

Predmet: IV. Izmjene i dopune Prostornog plana Koprivničko - križevačke županije i Strateška studija o utjecaju IV. Izmjena i dopuna Prostornog plana Koprivničko - križevačke županije na okoliš - javna rasprava, mišljenje

Zaprimili smo Vaš dopis, KLASA: 350-02/20-01/1, URBROJ: 2137/1-05/01-19-53 od 22. listopada 2020. godine, kojim ste nas obavijestili o održavanju javne rasprave u postupku izrade IV. Izmjena i dopuna Prostornog plana Koprivničko - križevačke županije i Strateške studije o utjecaju za okoliš IV. Izmjena i dopuna Prostornog plana Koprivničko- križevačke županije, te ste zatražili naše mišljenje.

1. Temeljem članka 101. Zakona o prostornom uređenju („Narodne novine“ broj 153/13, 65/17, 114/18, 39/19 i 98/19) i članka 82. Zakona o cestama („Narodne novine“ broj 84/11, 22/13, 54/13, 148/13, 92/14 i 110/19) Hrvatske ceste d.o.o. nakon izvršenog pregleda izrađene prostorno-planske dokumentacije daju očitovanje na predložena rješenja cestovne infrastrukture državnog značenja:

Zahtjevi Hrvatskih cesta d.o.o. izneseni u dopisu, KLASA: 350-02/14-01/34, URBROJ: 345-200-210-212/392-20-07/SM od 1. 6. 2020. godine ugrađeni su u Prijedlog IV. Izmjena i dopuna Prostornog plana Koprivničko- križevačke županije.

2. Nemamo primjedbi na Stratešku studiju o utjecaju na okoliš IV. Izmjena i dopuna Prostornog plana Koprivničko- križevačke županije.

S poštovanjem

Direktor Sektora
Darko Šošić, dipl. ing. građ.



Na znanje - Pismohrana, ovdje



REPUBLIKA HRVATSKA
MINISTARSTVO OBRANE
ZAGREB

UPRAVA ZA MATERIJALNE RESURSE
SEKTOR ZA VOJNU INFRASTRUKTURU I
ZAŠTITU OKOLIŠA
Služba za vojno graditeljstvo i
energetsku učinkovitost

KLASA: 350-02/17-01/222
URBROJ: 512M3-020201-20-19
Zagreb, 07. prosinca 2020.

Republika Hrvatska
KOPRIVNIČKO-KRIŽEVAČKA ŽUPANIJA
21021-05 Upravni odjel za prostorno uređenje, gradnju,
zaštitu okoliša i zaštitu prirode

Primljeno: 11-12-2020		
Klasifikacijska oznaka	Drž. taj.	
350-02/20-04/1		05
Uredbeni broj	Str.	vnj.
	73	- -

KOPRIVNIČKO-KRIŽEVAČKA ŽUPANIJA
Upravni odjel za prostorno uređenje,
gradnju, zaštitu okoliša i zaštitu prirode
Antuna Nemčića 5/1
48000 KOPRIVNICA

PREDMET: IV. Izmjene i dopune Prostornog plana Koprivničko-križevačke županije i o Strateškoj studiji o utjecaju IV. Izmjene i dopune Prostornog plana Koprivničko-križevačke županije na okoliš, - očitovanje, dostavlja se

VEZA: Vaš akt KLASA:350-02/20-01/1, URBROJ:2137/1-05/01-19-53 od 22. listopada 2020.

Aktom iz veze predmeta dostavljena je posebna obavijest o održavanju javne rasprave o Prijedlogu IV. Izmjena i dopuna prostornog plana Koprivničko-križevačke županije i o Strateškoj studiji o utjecaju IV. Izmjene i dopune Prostornog plana Koprivničko-križevačke županije na okoliš.

Na temelju odredbi članka 92. Zakona o obrani („Narodne novine“ broj 73/13, 75/15, 27/16, 110/17, 30/18 i 70/19) i Pravilnika o zaštitnim i sigurnosnim zonama oko vojnih lokacija i građevina („Narodne novine“ broj 122/15), po izvršenom uvidu u Prijedlog IV. Izmjena i dopuna Prostornog plana Koprivničko-križevačke županije nemamo primjedbi na isti, a s obzirom na to da predmetne izmjene i dopune nemaju utjecaja na postojeće zone posebne namjene i zaštitne i sigurnosne zone koje su utvrđene za vojno skladište „Široko Brezje“ - Križevci i OUP „Kalnik“.

Također nemamo primjedbi na Stratešku studiju o utjecaju IV. Izmjene i dopune Prostornog plana Koprivničko-križevačke županije na okoliš.

SJSZ
M. Anič

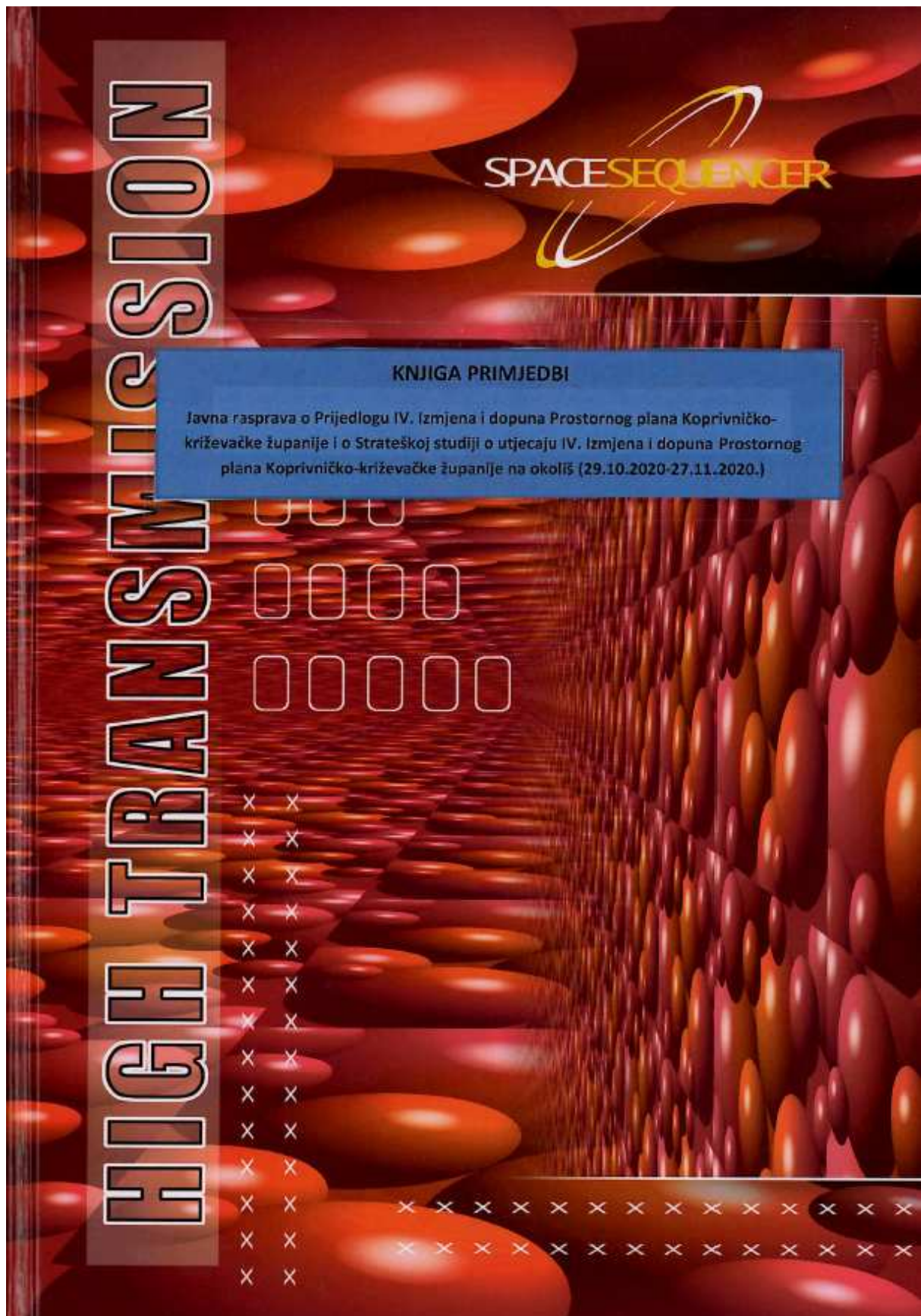
S poštovanjem,



VODITELJ SLUŽBE
Velimir Anič, dipl. ing. geod.

Dostaviti:
- naslovu
- pismohrana, ovdje

6. Preslika knjiga primjedbi



SPJEDISTE KOTRIVNICA

ZAKLJUČNO S 27. STUDENIM 2020. GODINE USU ZAPREMIJENE
PRIMJENBE NA TRJEŠLOG, IV. IZMJENA I DOPUNA PROSTORNOG PLANA
KOTRIVNIČKO-KRIŽEVAČKO ŽUPANIJE I STRATEŠKOJ STUDIJI O UTICAJU
IV. IZMJENA I DOPUNA PROSTORNOG PLANA KOTRIVNIČKO-KRIŽEVAČKO
ŽUPANIJE NA OKOLIS

U KOTRIVNICI DNE 27. STUDENAC 2020



PROFESORNIK

MARKO ŽUPANIĆ, magistar arhitekture

Golden DELIGHT

KNJIGA PRIMJEDBI

Javna rasprava o Prijedlogu IV. Izmjena i dopuna Prostornog plana Koprivničko-križevačke županije i o Strateškoj studiji o utjecaju IV. Izmjena i dopuna Prostornog plana Koprivničko-križevačke županije na okoliš (29.10.2020-27.11.2020.)

SHINE
- and -
SPARKLE!



Golden DELIGHT

KNJIGA PRIMJEDBI

Javna rasprava o Prijedlogu IV. Izmjena i dopuna Prostornog plana Koprivničko-križevačke županije i o Strateškoj studiji o utjecaju IV. Izmjena i dopuna Prostornog plana Koprivničko-križevačke županije na okoliš (29.10.2020-27.11.2020.)

SHINE
- and -
SPARKLE!



IZDVOJENO IZ PRAVA KRIZOVCI

ZAKLJUČAK IZ 27. STUDENIA 2020. GODINE NJIJE ZAPRIMLJENA
PRIMJENBA O PRIJEBLOGU IV. IZMJENA I DOPUNA PROSTORNOG
PLANA KODIVNIČKO-KRIZOVAČKE ŽUPANIJE I STRATEŠKOJ STUDJI
UTJECAJA IV. IZMJENA I DOPUNA PROSTORNOG PLANA
KODIVNIČKO-KRIZOVAČKE ŽUPANIJE NA OKOLIS.

U KRIZOVCI, 30. 11. 2020.

PROČERNIK

PROČERNIK, MUP. IZP. A. D. I. F.

