

KOPRIVNIČKO-KRIŽEVAČKA ŽUPANIJA



ŽUPANIJSKA RAZVOJNA STRATEGIJA ZA RAZDOBLJE 2014-2020.

Koprivnica, kolovoz 2016.



SAŽETAK	4
I. ANALIZA STANJA - SAŽETAK	6
1. POLOŽAJ, STATISTIČKA PODJELA I ADMINISTRATIVNI USTROJ	6
2. DRUŠTVO	9
2.1. Demografska obilježja.....	9
2.2. Socijalna skrb	10
2.3. Zdravstvena i društvena infrastruktura	11
2.4. Obrazovanje i znanost	11
2.4.1. Predškolski odgoj	11
2.4.2. Osnovnoškolsko obrazovanje.....	11
2.4.3. Srednjoškolsko obrazovanje.....	12
2.4.4. Visokoškolsko obrazovanje.....	12
2.4.5. Cjeloživotno učenje.....	13
2.4.6. Znanost	13
2.5. Civilno društvo	13
3. GOSPODARSTVO	15
3.1. Zapošljavanje.....	16
3.1.1. Zaposlenost.....	16
3.1.2. Nezaposlenost.....	17
3.2. Poslovno okruženje	17
3.2.1. Najvažniji sektori gospodarstva KKŽ	17
3.2.2. Vanjskotrgovinska razmjena	18
3.2.3. Investicije	18
3.2.4. Poduzetničke zone.....	18
3.2.5. Ostala gospodarska infrastruktura	19
3.3. Poljoprivreda, turizam i kultura.....	20
3.3.1. Poljoprivreda	20
3.3.2. Ruralni razvoj	22
3.3.3. Turizam	22
3.3.4. Kultura i kulturna baština	23
4. OKOLIŠ I INFRASTRUKTURA	26
4.1. Okoliš	26



4.1.1.	Reljef	26
4.1.2.	Klima	26
4.1.3.	Rijeke.....	26
4.1.4.	Jezera	26
4.1.5.	Šume	27
4.1.6.	Izvori pitke vode.....	27
4.1.7.	Ugljikovodici	27
4.1.8.	Mineralne sirovine.....	27
4.1.9.	Geotermalni izvori.....	28
4.1.10.	Energija vjetra, sunca i biomase	28
4.2.	Biološka i krajobrazna raznolikost	28
4.2.1.	Zaštićena područja u KKŽ.....	28
4.2.2.	Ekološka mreža NATURA 2000.....	29
4.3.	Stanje okoliša	30
4.4.	Komunalna infrastruktura.....	31
4.4.1.	Sustav vodoopskrbe.....	31
4.4.2.	Sustav odvodnje i pročišćavanja otpadnih voda.....	32
4.4.3.	Gospodarenje otpadom.....	33
4.4.4.	Opskrba plinom, električnom te toplinskom energijom	33
4.5.	Prometna infrastruktura	34
4.5.1.	Cestovna infrastruktura	34
4.5.2.	Željeznička infrastruktura.....	36
4.5.3.	Riječni promet	37
4.5.4.	Zračni promet	37
4.5.5.	Telekomunikacijski promet	37
5.	INSTITUCIONALNI KONTEKST	40
II.	REZULTATI PROVOĐENJA PRIJAŠNJIH STRATEGIJA	41
III.	PREPOZNAVANJE RAZVOJNIH POTREBA I POTENCIJALA – SWOT ANALIZA ...	47
IV.	STRATEŠKI OKVIR.....	55
V.	POLITIKA ŽUPANIJE PREMA TERITORIJALNOM I URBANOM RAZVOJU	97
5.1.	Prostorna politika KKŽ	97
5.2.	Urbana područja KKŽ.....	97



5.3.	Potpomognuta područja KKŽ.....	97
5.4.	Ruralna područja KKŽ	99
5.5.	Pogranična područja KKŽ.....	99
VI.	PROVEDBA.....	100
6.1.	Financijski okvir za provedbu strategije.....	100
6.2.	Institucionalni okvir za provedbu strategije	105
6.3.	Popis strateških projekata KKŽ.....	108
VII.	SUSTAV PRAĆENJA I VREDNOVANJA STRATEGIJE	116
VIII.	PARTNERSKO VIJEĆE KKŽ	117
IX.	HORIZONTALNA NAČELA	119
	POPIS SLIKA.....	121
	POPIS TABLICA	122
	POPIS GRAFIKONA	123



SAŽETAK

Županijska razvojna strategija Koprivničko-križevačke županije (u nastavku: ŽRS KKŽ) za razdoblje od 2014. do 2020. godine izrađena je u skladu s člankom 13. Zakona o regionalnom razvoju Republike Hrvatske (NN 147/14). ŽRS predstavlja temeljni strateški planski dokument jedinice područne (regionalne) samouprave (u nastavku: JP(R)S) kojim se definiraju ciljevi i prioriteti razvoja JP(R)S. ŽRS KKŽ je dokument izrađen u skladu sa Smjernicama za izradu županijskih razvojnih strategija, praćenje i vrednovanje njihove provedbe, a temeljem Odluke o donošenju Smjernica za izradu županijskih razvojnih strategija, praćenje i vrednovanje njihove provedbe koja je stupila na snagu 30. rujna 2015. godine. ŽRS KKŽ izrađivala se po načelu partnerstva i suradnje svih dionika važnih za razvoj županije. Prije početka izrade dokumenta Župan KKŽ donio je 15. studenoga 2013. godine Odluku o osnivanju Radne grupe za izradu i izvještavanje o provedbi ŽRS KKŽ u koju je imenovao pročelnike županijskih Upravnih odjela, ravnatelje županijskih institucija, predstavnik komora te Odbora za gospodarski razvoj Županijske skupštine KKŽ. Tijekom razdoblja izrade dokumenta, a zbog promjena u ustrojstvu Upravnih odjela u KKŽ Radna grupa je mijenjana u dva navrata. Sukladno navedenoj Odluci „PORA“ Razvojna agencija Podravine i Prigorja za promicanje i provedbu razvojnih aktivnosti u KKŽ (u nastavku: „PORA“ KKŽ) imenovana je koordinatorom izrade ŽRS KKŽ za razdoblje od 2014. do 2020. godine.

Osnovni dijelovi ŽRS KKŽ za razdoblje od 2014. do 2020. godine su:

- Analiza stanja ŽRS KKŽ – analiza najvažnijih područja županije – geografski položaj, demografska obilježja, civilni sektor, gospodarstvo, stanje na tržištu rada, infrastruktura te međužupanijska, prekogranična i međunarodna suradnja
- Analiza razvojnih potreba i potencijala – SWOT analiza
- Vizija, strateški ciljevi, prioriteti i mjere ŽRS KKŽ
- Financijski i institucionalni okvir za provedbu ŽRS KKŽ
- Praćenje i vrednovanje ŽRS KKŽ

Kontinuiranom suradnjom članova Radne grupe i „PORA KKŽ“ izrađene su Analiza stanja i SWOT analiza ŽRS KKŽ u kojoj su definirane osnovne snage, slabosti, prilike i prijetnje. SWOT analiza bila je podloga za definiranje osnovnih ciljeva, prioriteta i mjera kroz koje će se realizirati ŽRS KKŽ.

Nakon izrađene Analize stanja i SWOT analize, osmišljena je Vizija koja predstavlja jasnu zamisao o željenom postignuću u razvoju KKŽ:

ŽUPANIJA U SLUŽBI ČOVJEKA I ODRŽIVOG RAZVOJA

Županija tradicije, kulturnih i prirodnih vrijednosti, konkurentnog gospodarstva
i visokog životnog standarda



Iz vizije su definirani sljedeći strateški ciljevi KKŽ:

1. Povećati konkurentnost gospodarstva i učinkovitost resursa
2. Poboljšati prometnu i komunalnu infrastrukturu
3. Povećati učinkovitost ljudskih potencijala i poboljšati društveni standard
4. Unaprijediti održivo korištenje prirodnih i kulturnih vrijednosti i poboljšati sustave zaštite i spašavanja

U nastavku izrade dokumenta, definirani su razvojni prioriteti i razrađene mjere koje predstavljaju intervencije i aktivnosti u nekom sektoru/području i okvir za pripremu i izradu konkretnih razvojnih projekata i aktivnosti. Također, definiran je financijski i institucionalni okvir provedbe strategije.

Posebni provedbeni dokumenti su Akcijski plan i Komunikacijska strategija. Akcijski plan je dokument koji se donosi za trogodišnje razdoblje u svrhu povezivanja s proračunom i temelj je za izradu Plana razvojnih programa. Akcijski plan usklađuje se svake godine.

Ciljevi Komunikacijske strategije za ŽRS su: jačanje sposobnosti na razini P(R)LS za učinkovitu komunikaciju potrebnu za izradu i provedbu ŽRS, podizanje svijesti javnosti o značaju ŽRS za razvoj županije i JLS-a te informiranje javnosti o mogućim izvorima financiranja.

Partnersko vijeće KKŽ koje broji 33 člana, predstavnika javnog, privatnog i civilnog sektora, također je sudjelovalo u izradi ŽRS KKŽ te svojim prijedlozima i komentarima dalo doprinos izradi navedenog dokumenta.

Nositelj cjelokupne izrade ŽRS KKŽ je „PORA“ KKŽ koja je ujedno i zadužena za provedbu i izvještavanje o provedbi navedenog strateškog dokumenta.



I. ANALIZA STANJA - SAŽETAK

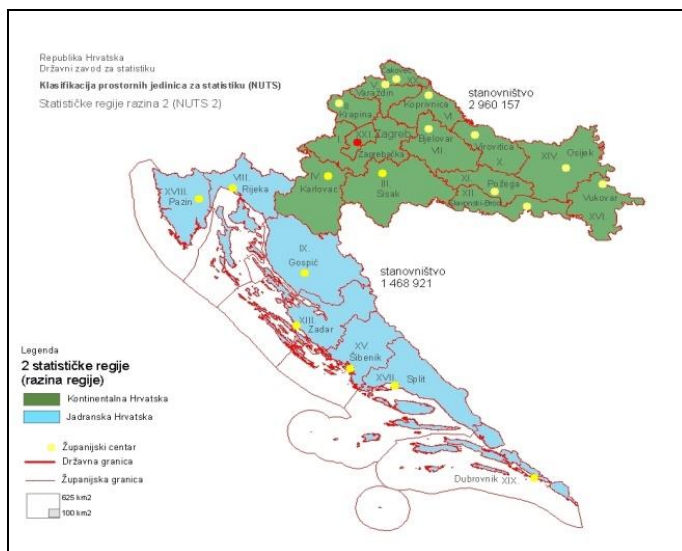
1. POLOŽAJ, STATISTIČKA PODJELA I ADMINISTRATIVNI USTROJ

Koprivničko-križevačka županija (u nastavku: KKŽ) smještena je na sjeverozapadnom dijelu Republike Hrvatske (u nastavku: RH). S površinom od 1.748 km² sedamnaesta je po veličini županija u Hrvatskoj i čini 3,2% ukupne kopnene površine RH. Graniči s pet susjednih županija - Međimurskom, Varaždinskom, Bjelovarsko-bilogorskom, Virovitičko-podravskom i Zagrebačkom županijom te sa sjeveroistočne strane s Republikom Mađarskom.

Granica s Republikom Mađarskom i nakon ulaska RH u Europsku uniju za KKŽ ostaje važan čimbenik zbog nastavka suradnje kroz Program suradnje Mađarska-Hrvatska 2014-2020. Tome treba pridodati i Dunavsku strategiju u okviru koje je jedan od prioriteta unaprjeđenje intermodalnog prometa i učinkovito povezivanje dunavske regije s jadranskom obalom.

Prema statističkoj klasifikaciji prostornih jedinica RH (NN 96/12) KKŽ čini regiju NUTSII pod nazivom Kontinentalna Hrvatska zajedno s još 12 županija (Karlovačkom, Zagrebačkom, Sisačko-moslavačkom, Krapinsko-zagorskom, Varaždinskom, Međimurskom, Bjelovarsko-bilogorskom, Virovitičko-podravskom, Požeško-slavonskom, Osječko-baranjskom, Vukovarsko-srijemskom) i Gradom Zagrebom (vidi Slika 1).

Slika 1. Statistička klasifikacija prostornih jedinica u RH na NUTSII razini



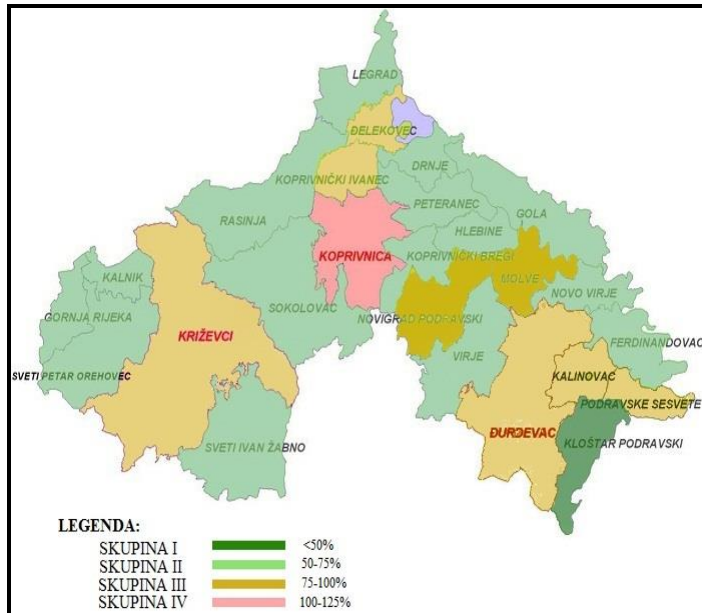
Unutar regija postoje znatna odstupanja u konkurentnosti pojedinih županija. Ocjena stupnja razvijenosti jedinica lokalne i područne (regionalne) samouprave (u nastavku: JLP(R)S) zasniva se na **indeksu razvijenosti**. Prema izračunu istog (NN 158/13) u Kontinentalnoj Hrvatskoj **KKŽ se nalazi u I. skupini razvijenosti s indeksom razvijenosti 59,19% i ima status potpomognutog područja.**

Izvor: Državni zavod za statistiku – Napomena: prema popisu iz 2001.

Isti status, ali niži indeks razvijenosti imaju Karlovačka, Osječko-baranjska, Sisačko-moslavačka, Požeško-slavonska, Bjelovarsko-bilogorska, Vukovarsko-srijemska, Brodsko-posavska i Virovitičko-podravska županija, a viši indeks razvijenosti Međimurska i Krapinsko-zagorska županija. Varaždinska županija je u II. skupini s indeksom razvijenosti 86,34%, Zagrebačka u III. skupini s indeksom razvijenosti 124,23%, a Grad Zagreb u IV. skupini s indeksom razvijenosti 186,44% (vidi Slika 2).



Slika 2. Administrativna podjela na gradove i općine prema indeksu razvijenosti



Izvor: Ministarstvo regionalnoga razvoja i fondova Europske unije

U KKŽ najveći **indeks razvijenosti** ima Grad Koprivnica koji se nalazi u IV. skupini razvijenosti JLS s indeksom razvijenosti od 111,15%. Grad Križevci, Grad Đurđevac te Općine Kalinovac, Molve, Koprivnički Ivanec, Podravske Sesvete, Novigrad Podravski i Đelekovec nalaze se u III. skupini razvijenosti s rasponom indeksa razvijenosti između 75 i 100%. Najniži indeks razvijenosti od 47,69% ima Općina Kloštar Podravski koja se nalazi u I. skupini razvijenosti. Sve ostale Općine nalaze se u II. skupini s indeksom razvijenosti između 50 i 75%. U odnosu na izračun indeksa razvijenosti iz 2010. godine Općina Kloštar Podravski u novom izračunu iz 2013. godine pala je iz II. skupine u I., a svoj su položaj poboljšale Općina Đelekovec, Podravske Sesvete i Koprivnički Ivanec koje su iz II. skupine razvijenosti prešle u III. skupinu.

Tablica 1. Rang županija prema Regionalnom indeksu konkurentnosti

Županija	2013.	2010.	2007.
Grad Zagreb	1	2	1
Varaždinska	2	1	4
Istarska	3	3	3
Međimurska	4	4	2
Primorsko-goranska	5	7	6
Zadarska	6	6	9
Zagrebačka	7	5	5
Koprivničko-križevačka	8	12	7
Splitsko-dalmatinska	9	8	8
Dubrovačko-neretvanska	10	9	10
Osječko-baranjska	11	13	14
Krapinsko-zagorska	12	11	15
Karlovačka	13	14	12
Šibensko-kninska	14	10	13
Bjelovarsko-bilogorska	15	15	11
Brodsko-posavska	16	16	18
Ličko-senjska	17	18	19
Virovitičko-podravaska	18	17	17
Sisačko-moslavačka	19	19	16
Vukovarsko-srijemska	20	20	21
Požeško-slavonska	21	21	20

Regionalni indeks konkurentnosti (u nastavku: RIK) temelji se na definiciji Svjetskog gospodarskog foruma prema kojem je konkurentnost skup institucija, politika i faktora koji određuju razinu produktivnosti u nekoj zemlji te na definiciji EU-a prema kojoj je regionalna konkurentnost sposobnost kreiranja atraktivnog i održivog okruženja za poslovanje i življenje. Analiza rezultata omogućuje horizontalnu (među županijama, u istom razdoblju) i vertikalnu (promjene u vremenu) usporedbu. KKŽ je najbolje rezultate imala 2007. kad je bila na sedmom mjestu, 2010. pada na 12. mjesto, a 2013. slijedi oporavak te zauzima osmo mjesto. (vidi Tablica 1). **Istraživanje pokazuje i da je perceptivni rang u sva tri promatrana razdoblja znatno nesrazmjeran sa statističkim rangom.**

KKŽ sastoji se od 264 naselja podijeljenih u 25 jedinica lokalne samouprave (u nastavku; JLS), od čega 3 grada (Koprivnica, Križevci i Đurđevac) i 22 općine (vidi Slika 2). Sjedište KKŽ je Grad Koprivnica. JLS nisu jednako razvijene, a razvijenost se utvrđuje temeljem indeksa razvijenosti (NN 158/13).

Izvor: Nacionalno vijeće za konkurentnost

Slika 3. Položaj RH u prometnoj mreži Europske unije



Izvor: Ministarstvo pomorstva, prometa i infrastrukture

Kroz RH prolaze dva važna koridora: Rajna - Dunav koridor i **Mediteranski koridor** koji je osobito značajan za KKŽ. Riječ je o željezničkom koridoru čiji osnovni pravac je Rijeka - Zagreb - (Koprivnica) - Budimpešta (**Vb koridor**) (vidi Slika 3).

KKŽ ima vrlo povoljan geoprometni položaj koji je usmjerivač prostornog i gospodarskog razvoja, a bit će poboljšana izgradnjom brze ceste - Podravske ipsilona DC10 Čvor Vrbovec 2 - Križevci - Koprivnica - granica Republike Mađarske i izgradnjom drugog kolosijeka željezničke pruge Dugo Selo - Križevci - državna granica s Republikom Mađarskom.

ZAKLJUČAK

<p>Pozitivna i negativna obilježja</p>	<p>KKŽ ima izuzetno povoljan geografski i prometni položaj. Status potpomognutog područja treba sagledavati u okviru korištenja ESI fondova i pogodnosti koje ono donosi. Perceptivni rang ukazuje na pogrešnu procjenu stanja i nedostatnu proaktivnost kod važnih razvojnih pitanja za KKŽ. Između JLS postoje značajne razlike u stupnju razvijenosti.</p>
<p>Razvojni problemi i razvojne potrebe</p>	<p>Najveći razvojni problem je loša prometna povezanost. S razvojnog aspekta za KKŽ je važno da se nastavi izgradnja brze ceste DC 10 do Koprivnice i u nastavku do granice s Republikom Mađarskom, da se započne izgradnja Podravske magistrale i drugog kolosijeka željezničke pruge Dugo Selo - Botovo. Navedeni projekti su u nadležnosti nacionalne razine.</p>
<p>Preporuke za razvoj</p>	<p>Jedinstveno i snažno političko lobiranje na nacionalnoj razini za dovršetak brze ceste DC10. Ciljane aktivnosti na podizanju RIK-a. Podrška projektima i usmjeravanje sredstava JLS-ima koje imaju niži indeks razvijenosti.</p>



2. DRUŠTVO

2.1. Demografska obilježja

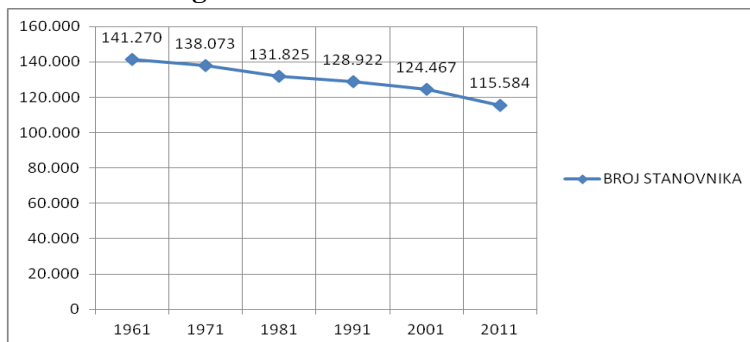
Prema Popisu stanovništva iz 2011. godine, KKŽ ima ukupno 115.584 stanovnika i nalazi se na 16. mjestu u RH.

Tablica 2. Udio stanovništva KKŽ u stanovništvu EU, RH i regije Kontinentalna Hrvatska

	Broj stanovnika	Udio u ukupnom stanovništvu	Prosječna gustoća naseljenosti (stan/km ²)	Rizik od siromaštva
EU-28	508.000.000	0,02275%	116,4	17,2 %
Hrvatska	4.284.889	2,697%	75,7	19,4 %
Kontinentalna Hrvatska	2.872.954	4,023%	90,1	17,1%
KKŽ	115.584	-	66,1	20,8 %

Izvor: Državni zavod za statistiku; Eurostat

Grafikon 1. Demografski trendovi u KKŽ u razdoblju od 1961. do 2011. godine

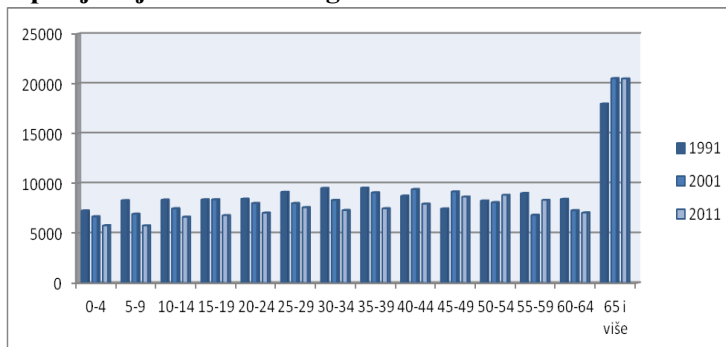


U KKŽ, kao i u ostatku Hrvatske, unazad pet desetljeća konstantno pada broj stanovnika. Posljedica je to negativnog prirodnog priraštaja te kombinacije različitih čimbenika koji imaju negativan utjecaj na prirodno kretanje broja stanovnika (vidi Grafikon 1).

Izvor: Državni zavod za statistiku

Uspoređujući stupanj urbanizacije u KKŽ 2001. godine kad je bio 49,96% te 2011. kad je povećan na 52,12%, vidljivo je kako se broj gradskog stanovništva u KKŽ u odnosu na njegov ukupan broj povećava. Na razini Kontinentalne Hrvatske stupanj urbanizacije iznosi 69,79%, a na razini RH 70,39%.

Grafikon 2. Promjene u dobnoj strukturi stanovništva u posljednjih dvadesetak godina u KKŽ



Izvor: Državni zavod za statistiku

Iz Grafikona 2 je vidljivo kako broj mladog stanovništva (0 do 19 godina) te stanovništva u razdoblju od 20 do 39 godina kontinuirano pada dok raste broj stanovnika u rasponu od 50 do 59 godina te stanovništva od 65 i više godina što je jasan pokazatelj negativnih trendova koji pogađaju županiju.



Prosječna starost stanovništva županije je 41,6 godina dok na nacionalnoj razini ta brojka iznosi 41,7 godina. Indeks starenja stanovništva (omjer stanovništva starog 60 i više godina te onog u dobi do 19 godina) povoljniji je u odnosu na Hrvatsku čiji prosjek je 115%, a u KKŽ iznosi 110,5%. Koeficijent starosti stanovništva (postotni udio osoba starih 60 i više godina u ukupnom stanovništvu) u KKŽ je 23,8%. Na razini RH iznosi 24,1%. U stanovništvu KKŽ najveći je udio zrelog stanovništva (55,6%) u dobi između 20 i 59 godina starosti. Prema spolu 51,6% stanovništva su žene, a 48,4% su muškarci.

Stopa nataliteta u KKŽ kreće se na razini stope nataliteta RH, ali je stopa mortaliteta u KKŽ iznad stope mortaliteta u RH. Vitalni indeks u razdoblju 2010-2014. kreće se u rasponu od 67,3% do 76,4%. KKŽ od 2010. godine u kontinuitetu ima negativni migracijski saldo koji bilježi nagli porast u 2014. i 2015. godini.

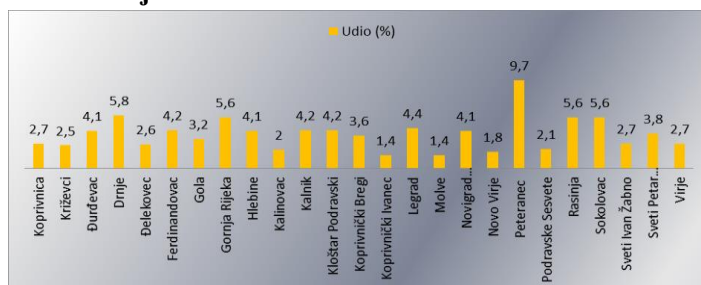
U stanovništvu KKŽ najviše je Hrvata, gotovo 96%. Najzastupljenije nacionalne manjine su Srbi (1,9%) i Romi (0,8%).

2.2. Socijalna skrb

Centri za socijalnu skrb Koprivnica, Križevci i Đurđevac ključne su institucije unutar sustava socijalne skrbi, a vrlo značajnu ulogu u njemu imaju i Centar za pružanje usluga u zajednici „Svitanje“ Koprivnica i Dom za starije i nemoćne osobe Koprivnica. Značajnu ulogu u sustavu imaju udruge, naročito one koje okupljaju i skrbe o osobama s invaliditetom i starijim i nemoćnim osobama. Privatna inicijativa, naročito u segmentu smještaja starijih i nemoćnih osoba, među najrazvijenijima je u zemlji. Na području županije usluge smještaja starijih i nemoćnih osoba pruža pet većih domova i 18 manjih s kapacitetom za stalni smještaj od 808 mjesta. Usluge smještaja također pruža i 110 udomiteljskih obitelji, a što je gotovo 14% svih udomitelja u RH. KKŽ je relativno dobro pokrivena uslugama pomoći u kući starijim osobama. No, bez obzira na to, ukazuje se kontinuirana potreba za proširenjem ovih usluga u budućnosti. Na području županije djeluju tri privatne ustanove za smještaj psihički bolesnih odraslih osoba, sve sa sjedištem u Koprivnici.

Prema Popisu stanovništva iz 2011. godine u KKŽ je bilo sveukupno 29.343 korisnika mirovina i 5.603 korisnika socijalnih naknada te pet osoba koje su bile evidentirane kao beskućnici. Podaci FINE s datumom 31.12.2015. godine nam govore kako je u KKŽ bilo 11.174 blokiranih građana (9,67% u ukupnom stanovništvu) što je bio najveći broj u RH s ukupnim dugom od 750.045.030 HRK.

Grafikon 3. Udio kućanstava koja primaju pomoć za uzdržavanje u KKŽ



U RH pomoći za uzdržavanje bilo je obuhvaćeno 3,2% kućanstava. Kako je u isto vrijeme u KKŽ ovom pomoći obuhvaćeno 1.269 ili 3,3% kućanstava može se konstatirati kako su kućanstva KKŽ, u odnosu na državni prosjek, u nešto većoj mjeri ovisna o socijalnoj pomoći te na svojevrsni način, globalno promatrano i nešto siromašnija (vidi Grafikon 3).

Razloge za to treba tražiti i u popriličnom broju romskih kućanstava na ovom području (čiji je broj nemoguće utvrditi iz službenih statistika), a koja su tradicionalno ovisna o socijalnoj pomoći.

Izvor: Upravni odjel za zdravstveno-socijalne djelatnosti KKŽ



2.3. Zdravstvena i društvena infrastruktura

Na području KKŽ djeluje ukupno 58 timova opće (obiteljske medicine), 42 tima dentalne medicine, šest pedijatrijskih timova i osam timova zdravstvene zaštite žena. U KKŽ stalno je prisutan problem nedostatka liječnika, kao i na području cijele Hrvatske.

U KKŽ ljekarnička djelatnost obavlja se u ukupno 27 ljekarni.

Udio osoba s invaliditetom je 10%¹. Najveći udio osoba s invaliditetom je u radno aktivnoj dobi, njih 60%. Udio osoba s teškoćama u obavljanju svakodnevnih aktivnosti u ukupnom stanovništvu KKŽ je 23,2%.

Prema Izvještaju Zavoda za javno zdravstvo KKŽ u Centru za prevenciju i izvanbolničko liječenje ovisnosti u 2014. godini liječilo se ukupno 158 osoba, od toga zbog zlouporabe opijata 22, marihuane 33, alkohola 99 te četiri osobe zbog duševnih bolesti uzrokovanih drugim uzrocima.

2.4. Obrazovanje i znanost

Obrazovna struktura stanovništva zaostaje za prosjekom RH. Najviši postotak stanovnika, 42,8% ima završenu srednju stručnu spremu, visoko obrazovanih ima 10,6 %, dok završenu osnovnu školu ima 37% stanovnika. Bez škole je 1,5% stanovnika što je manje od prosjeka RH, ali jednako zabrinjavajuće (vidi Tablica 3). U KKŽ ima 0,8% nepismenog stanovništva što je jednako udjelu na razini RH. Magistara i doktora znanosti ima 0,3%, odnosno 0,1%.

Tablica 3. Usporedba obrazovne strukture stanovništva s prosjekom RH i susjednih županija

	Bez škole	1-3. razreda OŠ	4-7. razreda OŠ	Osnovna škola	KV, VKV, SSS	Visoko obrazovani	Magistri znanosti	Doktori znanosti
RH	1,7	1	7	21	52,6	15,5	0,5	0,3
KKŽ	1,5	1,3	6,6	37	42,8	10,6	0,3	0,1
VŽ	0,9	0,9	7	26	53	11,5	0,3	0,1
MŽ	0,9	0,9	13	22,5	52	10	0,2	0
BBŽ	2,4	1,3	7,3	33	46,5	9	0,2	0

Izvor: Državni zavod za statistiku

2.4.1. Predškolski odgoj

Na području KKŽ predškolski odgoj se odvija u dječjim vrtićima i drugim pravnim osobama. U školskoj godini 2014/2015. prema podacima Agencije za mobilnost i programe EU bilo ih je 26. Prema podacima Državnog zavoda za statistiku ukupan broj djece polaznika bio je 2.750. Od toga broja do treće godine bilo je 326 djece, od tri do pet godina 854 djece i 1.570 djece u dobi pet i više godina. O njima je brinulo ukupno 229 odgajatelja i učitelja i 13 zdravstvenih djelatnika.

2.4.2. Osnovnoškolsko obrazovanje

Na području KKŽ u školskoj godini 2014/2015. osnovnoškolsko obrazovanje odvijalo se u 537 razrednih odjeljenja u 89 škola. Od toga broja 63 su bile četverogodišnje, a 26 osmogodišnjih. Ukupan broj polaznika osnovnih škola bio je 9.019. Od toga broja 4.510 učenika je od 1. do 4. razreda, a 4.509 učenika od 5. do 8. razreda. U osnovnim školama bilo je zaposleno 895 učitelja (698 učiteljica), a od toga s punim radnim vremenom njih 664.

¹ Izvor: Izvješće o osobama s invaliditetom u RH, Zavod za javno zdravstvo RH



Na području KKŽ u školskoj godini 2014/2015. djelovale su i dvije Osnovne Glazbene škole, Umjetnička škola „Fortunat Pintarić“ (glazbeno i plesno obrazovanje) i Glazbena škola Alberta Štrige Križevci.

Na području KKŽ u školskoj godini 2014/2015. djeca i mladež pohađala su četiri Osnovne škole za djecu s poteškoćama u razvoju i to u Koprivnici, Križevcima, Đurđevcu i Virju. Nastava se odvijala u 16 razrednih odjela za 107 polaznika.

2.4.3. Srednjoškolsko obrazovanje

Na području KKŽ u školskoj godini 2014/2015. srednjoškolsko obrazovanje odvijalo se u gimnazijama „Fran Galović“ Koprivnica, „I. Z. Dijankovečkog“ Križevci i „Dr. I. Kranjčeva“ Đurđevac, u Srednjoj školi Koprivnica, Srednjoj školi „Ivan Seljanec“ Križevci, Obrtničkoj školi Koprivnica, Srednjoj gospodarskoj školi Križevci i Strukovnoj školi Đurđevac te u srednjim Glazbenim školama, Umjetničkoj školi „Fortunat Pintarić“ (glazbeno i plesno obrazovanje) i Glazbenoj školi Alberta Štrige Križevci.

U školskoj godini 2014/2015. u gimnazijama i srednjim školama bilo je ukupno 4.644 učenika.

Jednosmjenska nastava odvija se u tri srednje škole. Jedan od najvećih problema školstva predstavlja nedostatak i neadekvatnost prostora osobito u Koprivnici gdje dvije škole (Srednja škola Koprivnica i Obrtnička škola Koprivnica) rade u istoj zgradi u dvije smjene. Ostali problemi su nedostatak stručnjaka i vrlo loši uvjeti za rad s djecom s posebnim potrebama.

U poboljšanju sustava srednjoškolskog obrazovanja važna je izgradnja nove zgrade Obrtničke škole u Koprivnici, zgrada gimnazije u Križevcima i Đurđevcu te osiguravanje daljnjeg obrazovanja i usavršavanja u skladu s potrebama gospodarstva.

2.4.4. Visokoškolsko obrazovanje

Na području KKŽ djeluju dvije visokoškolske ustanove, Visoko gospodarsko učilište u Križevcima (u nastavku: VGUK) i Sveučilište Sjever sa sjedištem u Koprivnici.

VGUK je osnovano 1860. godine i provodi u biotehničkom znanstvenom području i području poljoprivrede tri studijska programa na preddiplomskoj razini i dva na diplomskoj razini koji su prilagođeni Bolonjskom procesu.

Sveučilište Sjever sastoji se od Sveučilišnog centra u Varaždinu i Sveučilišnog centra u Koprivnici, a nastalo je 22. siječnja 2014. godine integracijom Veleučilišta u Varaždinu i Medijskog sveučilišta u Koprivnici te provodi 11 sveučilišnih studija iz tehničkog, biomedicinskog, društvenog i umjetničkog područja od čega je devet studija na preddiplomskoj razini, dok su dva na diplomskoj razini. Donošenjem Zakona o prijenosu osnivačkih prava sa Sveučilišta Sjever na RH u svibnju 2015. godine Sveučilište Sjever postalo je javno sveučilište. U svrhu uspostave i funkcioniranja Sveučilišnog kampusa u Koprivnici osnovano je gradsko poduzeće Kampus d.o.o.

U akademskoj godini 2013/2014. u zimski semestar upisano je 3.736 studenata s prebivalištem u KKŽ, a diplomiralo je 778.



2.4.5. Cjeloživotno učenje

Programi cjeloživotnog učenja posebno su nužni i korisni u sredini kakva je KKŽ, gdje se među glavne probleme ubrajaju niska razina obrazovanja, visoka stopa nezaposlenosti te neravnoteža između potražnje na tržištu rada i raspoložive ponude radne snage.

Na području KKŽ djeluju dva pučka otvorena učilišta, Pučko otvoreno učilište Koprivnica i Pučko otvoreno učilište Križevci te Obrtničko učilište POUKA.

Institucije s područja KKŽ koje se bave nekim od oblika cjeloživotnog učenja su Hrvatski zavod za zapošljavanje, Područni ured Križevci (u nastavku: HZZ PU Križevci), PORA“ KKŽ, Udruženje obrtnika Koprivnica, Udruženje obrtnika Križevci, Udruženje obrtnika Đurđevac, VGUK, Knjižnica i čitaonica „Fran Galović“ Koprivnica i Instruktažni centar Križevci.

2.4.6. Znanost

Znanstvena djelatnost provodi se u okviru navedenih znanstveno-nastavnih institucija te kroz primijenjena istraživanja u laboratorijima Podravke d.d.

Od 2002. godine u KKŽ izlazi multidisciplinarni znanstveni časopis „Podravina“.

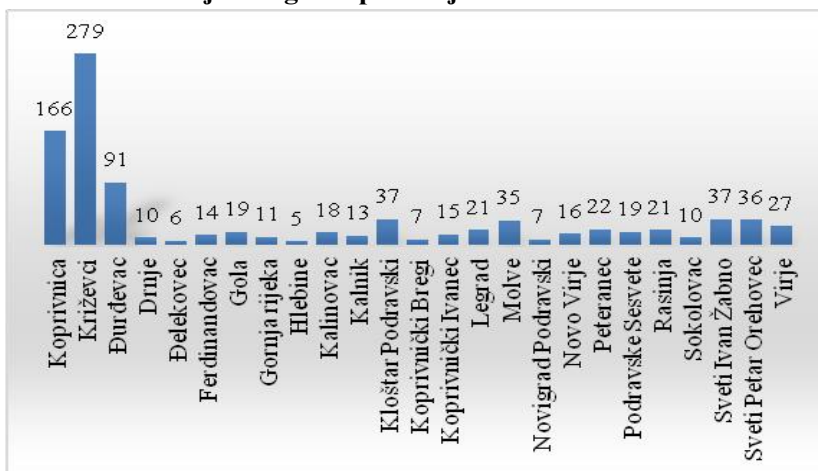
Zavod za znanstveno-istraživački i umjetnički rad Hrvatske akademije znanosti i umjetnosti KKŽ u Križevcima osnovan je 2013. godine. Premda djeluje na području KKŽ, Zavod otvara mogućnosti za djelovanje i na širem području.

2.5. Civilno društvo

Prema podacima Registra udruga Ministarstva uprave RH, na području KKŽ dana 21.07.2016. godine registrirane su 942 organizacije civilnog društva.

Udruge djeluju na širokom spektru područja od sporta (148) gdje se po broju najviše ističu nogometni klubovi; područja zaštite i spašavanja (134) gdje se po broju najviše ističu dobrovoljna vatrogasna društva; kulture i umjetnosti (111), gdje se najviše ističu KUD-ovi i puhački orkestri te gospodarstva (79) u što se svrstavaju brojne udruge vinara i lovačka društva. Također su zastupljene i udruge žena, mladih i branitelja te osoba s invaliditetom.

Grafikon 4. Broj udruga na području KKŽ

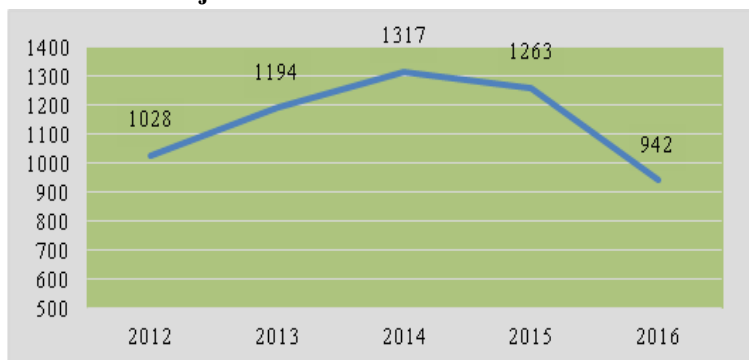


Izvor: Registar Udruga RH

Najviše udruga djeluje na području gradova Koprivnice, Križevaca i Đurđevca, njih 536 odnosno gotovo 57%, dok je na području općina broj udruga bitno niži i kreće se od 37 udruga koliko ih djeluje na području Općina Kloštar Podravski i Sveti Ivan Žabno do pet udruga koliko ih djeluje na području Općine Hlebine (vidi Grafikon 4).



Grafikon 5. Trend kretanja aktivnih udruga na području KKŽ u razdoblju 2012-2016.



Izvor: Registar Udruga RH, stanje 21.07.2016.

Smanjenje broja udruga u KKŽ povezano je sa stupanjem na snagu Zakona o udrugama (NN 74/14) prema kojem su udruge imale obvezu do 1. listopada 2015. uskladiti svoje statute i sukladno tome podnijeti zahtjev za upis promjena nadležnom uredu. Dio udruga koje to nisu učinile u Registru udruga se vode kao neaktivne (vidi Grafikon 5).

ZAKLJUČAK

Pozitivna i negativna obilježja	Demografski trendovi u KKŽ su zabrinjavajući. U razdoblju između dva popisa stanovništva KKŽ je izgubila 8.883 stanovnika. Stopa nataliteta u KKŽ kreće se na razini stope nataliteta RH, ali je stopa mortaliteta u KKŽ iznad stope mortaliteta u RH. Vitalni indeks u razdoblju od 2010. do 2014. godine kreće se u rasponu od 67,3% do 76,4%.
Razvojni problemi i razvojne potrebe	Obrazovna struktura stanovništva KKŽ zaostaje za prosjekom RH. Osnovnu školu ima 37% stanovnika, dok visokoobrazovanih ima svega 10,6%. Osnivanje Sveučilišta Sjever imat će pozitivan utjecaj na povećanje stupnja visokoobrazovanih stanovnika u KKŽ, a i značajan utjecaj na konkurentnost gospodarstva ukoliko se budu razvijali studiji sukladno potrebama gospodarstva. U KKŽ još uvijek su značajne potrebe za ulaganjem u infrastrukturu u osnovnom i srednjem školstvu.
Preporuke za razvoj	Ozbiljno razmotriti demografsku strukturu te provoditi mjere demografske obnove. Nastaviti programe kreditiranja i stipendiranja studenata. Poticati cjeloživotno učenje.



3. GOSPODARSTVO

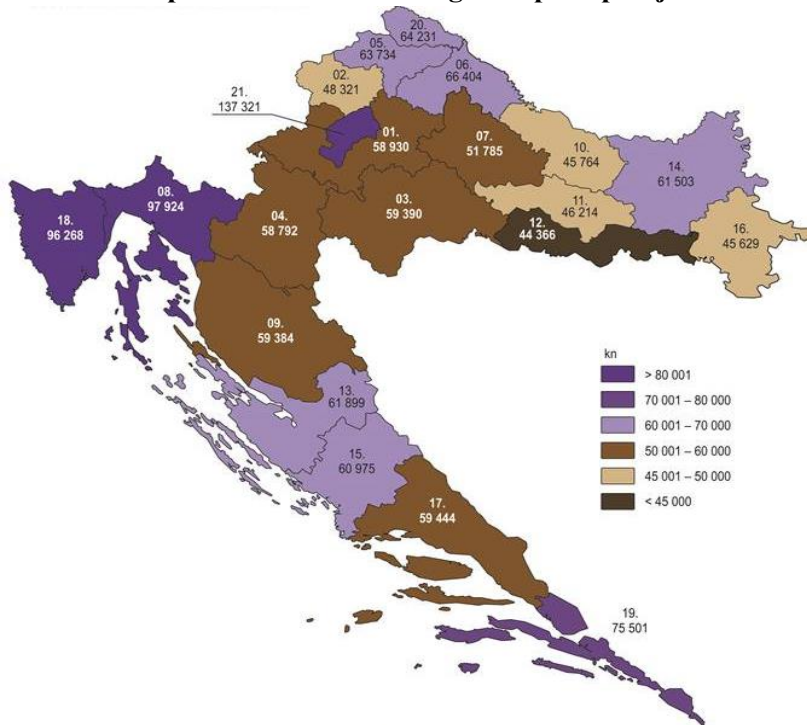
Tablica 4. Usporedba BDP po stanovniku u 2013. godini

	BDP po stanovniku u 2013. godini (EUR)
EU-28	26.600
Hrvatska	10.228
KKŽ	8.768

BDP po stanovniku je ispod prosjeka RH, a od prosjeka EU-28 zaostaje čak tri puta (vidi Tablica 4).

Izvor: Državni zavod za statistiku, Eurostat

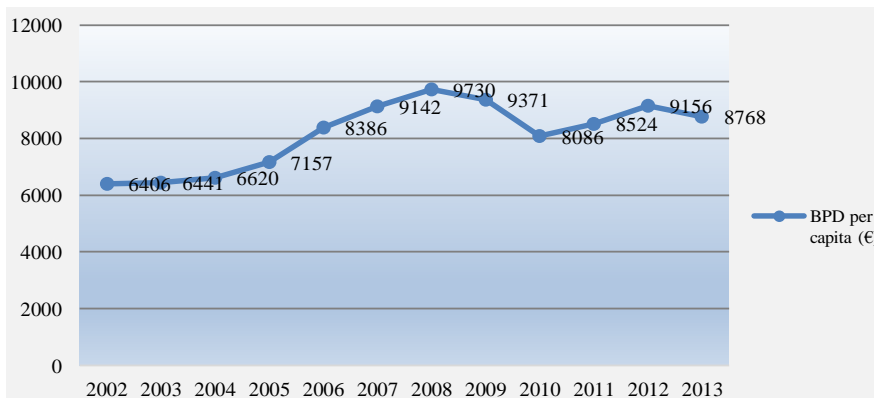
Slika 4. BDP po stanovniku u 2013. godini po županijama



Gledano po županijama, BDP po stanovniku KKŽ u 2013. godini iznosio je 8.768 EUR (66.404 HRK) što je 85,7% prosjeka RH (77.465 HRK) čime se ista svrstava na peto mjesto odmah iza Grada Zagreba, Primorsko-goranske, Istarske i Dubrovačko-neretvanske županije (vidi Slika 4). BDP iznosi 1.052.000 EUR (7.906.000 HRK) što je 2,4% ukupnog BDP-a RH.

Izvor: Državni zavod za statistiku (Priopćenje br.12.1.6.)

Grafikon 6. Trend kretanja BDP po stanovniku u dvanaestogodišnjem razdoblju u KKŽ

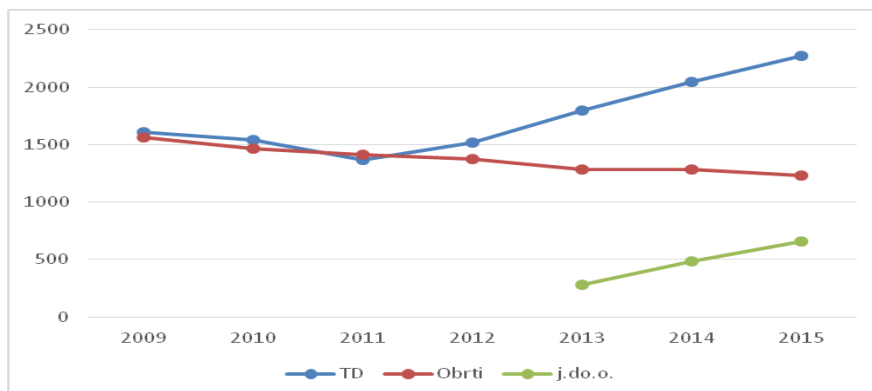


Prateći dvanaestogodišnji trend kretanja BDP per capita u KKŽ vidljivo je kako je najveći BDP po stanovniku bio 2008. godine (vidi Grafikon 6).

Izvor: Državni zavod za statistiku



Grafikon 7. Kretanje broja aktivnih trgovačkih društava i obrta u KKŽ



Na smanjenje broja obrta (vidi Grafikon 7) u KKŽ osim gospodarske krize u bitnome je utjecala mogućnost osnivanja jednostavnih trgovačkih društava (j.d.o.o.).

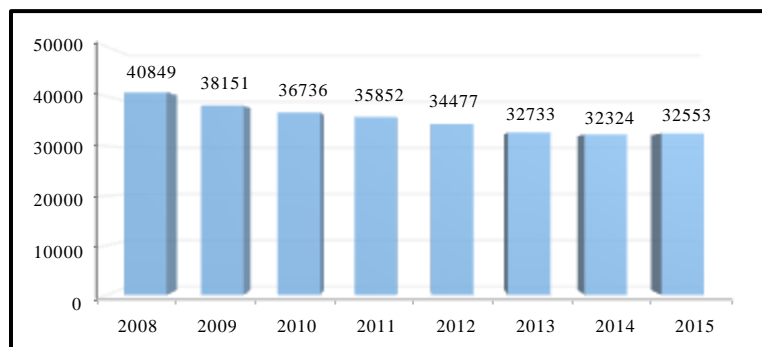
Izvor: Hrvatska obrtnička komora (obrtništvo u brojkama)

3.1. Zapošljavanje

3.1.1. Zaposlenost

Prema posljednjem popisu stanovništva aktivnog stanovništva na području KKŽ ima 42.173 i ta se brojka posljednjih godina kontinuirano smanjuje. Radno sposobnog stanovništva ima 76.937 (od 15 do 64 godine). Radno sposobnog mladog stanovništva (od 15 do 24 godine) ima 13.818. Radno sposobnog stanovništva u dobi od 55 do 64 godine ima 15.367.

Grafikon 8. Trend zaposlenosti u razdoblju od 2008. do 2015. godine



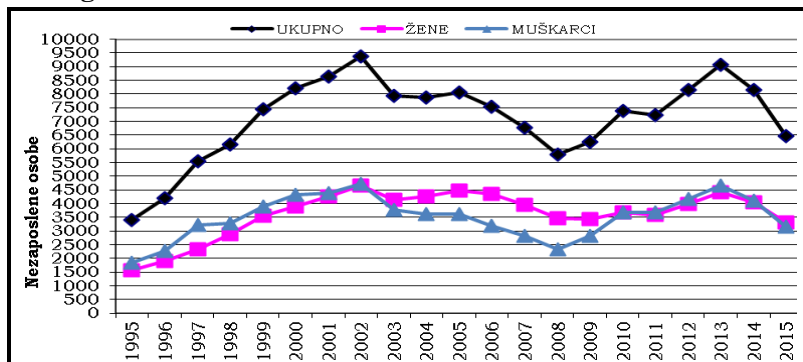
U KKŽ su na dan 31.12.2015. godine bile zaposlene 32.553 osobe. Broj zaposlenih je od 2008. godine kontinuirano padao i tek je u 2015. godini došlo do malog povećanja u odnosu na prethodnu godinu (vidi Grafikon 8).

Izvor: HZZ, PU Križevci; Hrvatski zavod za mirovinsko osiguranje



3.1.2. Nezaposlenost

Grafikon 9. Kretanje nezaposlenosti u razdoblju od 1995. do 2015. godine



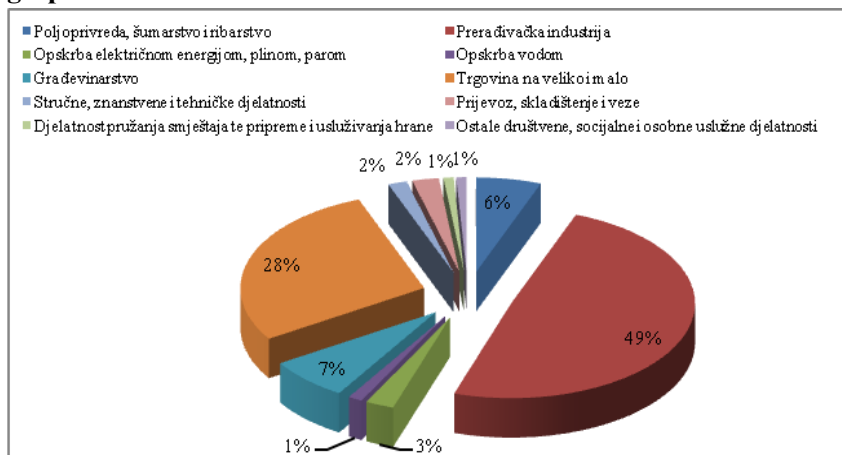
Izvor: Upravni odjel za gospodarstvo, komunalne djelatnosti i poljoprivredu KKŽ

Kretanje broja nezaposlenih direktno je povezano sa stanjem u gospodarstvu. Trendovi u posljednjih 20 godina pokazuju da je najveći broj nezaposlenih u KKŽ zabilježen 2002. godine, nakon čega je nezaposlenost kontinuirano padala. U razdoblju od 2009. do 2013. godine nezaposlenost u KKŽ ponovno je porasla i približila se broju nezaposlenih iz 2002. S 31.12.2015. u KKŽ je bilo 6.048 nezaposlenih osoba (vidi Grafikon 9).

3.2. Poslovno okruženje

3.2.1. Najvažniji sektori gospodarstva KKŽ

Grafikon 10. Udio pojedinih djelatnosti u ukupnom prihodu gospodarstva KKŽ



Izvor: Upravni odjel za gospodarstvo, komunalne djelatnosti i poljoprivredu KKŽ

U 2015. godini udio prerađivačke industrije u ukupnim prihodima gospodarstva bio je 49%. Prerađivačka industrija ostvarila je i najveću dobit nakon oporezivanja. Trgovina na veliko i malo je sljedeća najvažnija djelatnost u gospodarstvu KKŽ s udjelom od 28% u ukupnom prihodu gospodarstva KKŽ. Poljoprivredna djelatnost sudjeluje sa 6% u ukupnim prihodima KKŽ, a građevinarstvo sa 7% (vidi Grafikon 10).

Najznačajnija djelatnost u gospodarstvu KKŽ je prerađivačka industrija.

Najzastupljenija djelatnost u županiji je trgovina unutar koje djeluje 27,6% ukupnog broja poduzeća, slijedi prerađivačka djelatnost s 18,1%, te građevinarstvo s 11,3%.

Na području KKŽ bilježi se prisutnost gotovo svih većih trgovačkih lanaca maloprodaje.

Iz navedenih podataka vidljiva je gospodarska snaga županijskog središta, naime gospodarstvo Koprivnice ostvaruje više od polovice ukupnih prihoda i ukupnih rashoda u županiji. Slijede Križevci i Đurđevac.

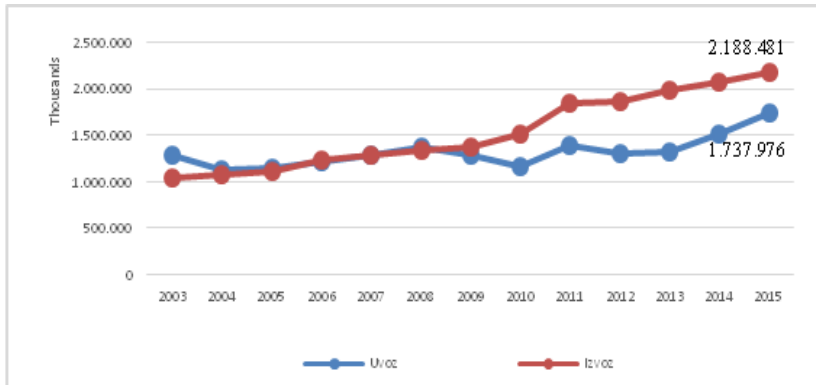
Gospodarstvo Koprivnice i Križevaca ostvaruje i najveću dobit prije oporezivanja, dok je treća Općina Kalinovac. Prema broju zaposlenih po djelatnostima prednjači prerađivačka



industrija u kojoj je zaposleno 36% stanovništva, slijedi trgovina s 11% i obrazovanje s 10% zaposlenih.

3.2.2. Vanjskotrgovinska razmjena

Grafikon 11. Vanjskotrgovinska razmjena u razdoblju od 2003. do 2015. godine



Saldo vanjskotrgovinske razmjene u 2015. godini iznosio je 450.505.000 HRK. Posljednjih godina izvoz kontinuirano raste i veći je od uvoza. Negativan saldo ostvaren je 2003., 2004., 2005. te 2007. i 2008. godine (vidi Grafikon 11). Pokrivenost uvoza izvozom je 44%.

Izvor: Državni zavod za statistiku

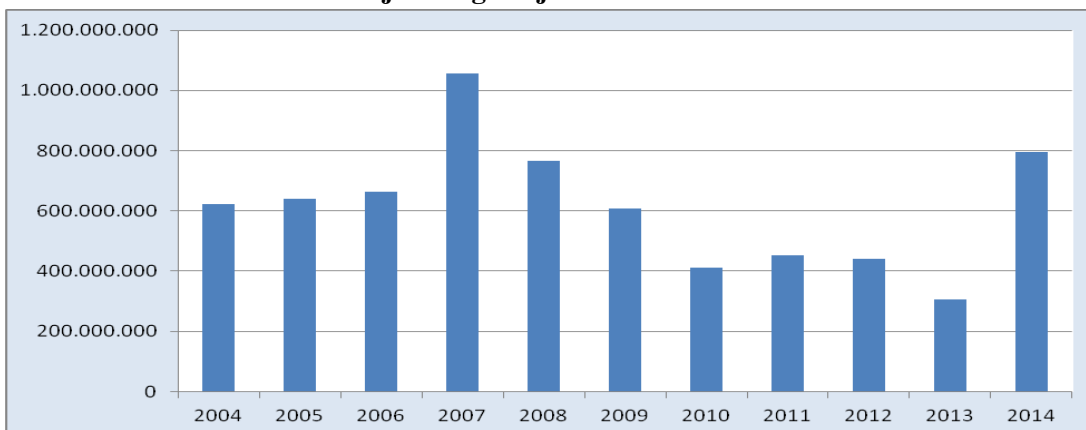
Najveći izvoz ostvario je grad Koprivnica, slijede Križevci i Kalinovac. Gospodarstvenici Koprivnice ostvarili su i najveći uvoz, slijede Križevci koji imaju negativnu vanjskotrgovinsku razmjenu i Sveti Petar Orehovec. Devet općina u KKŽ također ima negativni saldo vanjskotrgovinske razmjene. Negativni saldo vanjskotrgovinske razmjene Križevci su ostvarili iz razloga što u njima posluje nekoliko velikih uvoznika.

Najznačajniji izvoznik na području KKŽ je prehrambena industrija. Trgovačka društva s prostora KKŽ ostvaruju suficit na prostorima bivše države.

3.2.3. Investicije

Investicije u dugotrajnu imovinu u 2014. godini iznosile su 426.594.000 HRK te su u odnosu na 2004. godinu manje za 31,6% (623.566.000 HRK). Iz Grafikona 12 vidljivo je kontinuirano smanjenje investicija osim 2007. godine kad su iznosile 1.055.389.000 HRK te 2011. kad je ostvaren blagi porast.

Grafikon 12. Trend investiranja u dugotrajnu imovinu u KKŽ u tisućama kuna



Izvor: Državni zavod za statistiku

3.2.4. Poduzetničke zone



U 2015. godini u KKŽ je bilo aktivno ukupno 13 poduzetničkih zona u kojima su svoju djelatnost obavljala ukupno 143 gospodarska subjekta koji su zapošljavali 2.962 osobe.

U razdoblju od 2004. do 2015. godine za komunalno opremanje poduzetničkih zona u KKŽ uloženo je 109.710.633 HRK. Najveća ulaganja ostvarena su u komunalno opremanje poduzetničkih zona Koprivnički Ivanec (19,8%), Dravska (18,6%), Gornji Čret (15,6%) i Radnička (12%).

Temeljni problemi realizacije poduzetničkih zona na području KKŽ su ponajprije neriješeni imovinsko-pravni odnosi i nedovoljni financijski kapaciteti JLS za sudjelovanje u opremanju poduzetničkih zona.

3.2.5. Ostala gospodarska infrastruktura

„PORA“ KKŽ je javna ustanova čiji osnivač je KKŽ, a osnovana je 2007. godine Odlukom Županijske skupštine KKŽ te je nastala preregistracijom Centra za poduzetništvo KKŽ. Temeljna zadaća „PORE“ KKŽ je koordinacija razvojnih aktivnosti na području KKŽ.

Osnovna područja rada „PORE“ KKŽ su:

- jačanje kapaciteta za strateško planiranje i upravljanje regionalnim i ruralnim razvojem,
- poticanje investicija i poduzetništva,
- jačanje apsorpcijskih kapaciteta za korištenje sredstava iz fondova EU,
- promidžba KKŽ.

„PORA“ KKŽ bila je nositelj izrade ŽRS KKŽ za razdoblje 2011-2013. godine te kao tadašnji Centar za poduzetništvo nositelj izrade Regionalnog operativnog programa KKŽ za razdoblje 2006-2013. godine koji predstavlja prvu generaciju strateških dokumenata.

Regionalna energetska agencija Sjever osnovana je 2009. godine kao javna ustanova koja se bavi aktivnostima s područja obnovljivih izvora energije, energetske učinkovitosti te racionalnog korištenja obnovljivih izvora energije i zaštite okoliša.

Križevački poduzetnički centar d.o.o. Križevci osnovan je od strane Grada Križevaca, s ciljem pružanja usluga savjetovanja i informiranja. Potiče poduzetništvo i stvaranje pozitivne poduzetničke klime za poduzetnike na području Grada Križevaca i njegove šire okolice.

Koprivnički poduzetnik d.o.o. Koprivnica osnovan je 2001. godine. Obuhvaća poduzetnički centar i poduzetnički inkubator, a funkcionira kao poseban oblik potpore kojim se olakšava poslovanje poduzetnicima-početnicima u prvim godinama poslovanja, osiguravanjem poslovnog prostora po povoljnim uvjetima, korištenjem zajedničkog administrativnog servisa i stručne pomoći, pružanjem usluga poslovnog servisa te svih ostalih pogodnosti poduzetnicima početnicima.

Vrlo važan faktor u razvoju gospodarstva i obrtništva KKŽ čine HGK Županijska komora Koprivnica i HOK Obrtnička komora KKŽ te Udruženja obrtnika Koprivnica, Križevci i Đurđevac koji svojim aktivnostima kontinuirano doprinose cjelokupnom razvoju KKŽ.

U Gradu Križevcima u tijeku je realizacija velikog projekta Razvojnog centra i tehnološkog parka Križevci u prostorima bivše vojarnje u Križevcima čija je vrijednost više od 33.000.000 HRK. Projekt se sufinancira iz Operativnog programa Regionalna konkurentnost 2007-2013. iz Sheme dodjele bespovratnih sredstava za poslovnu infrastrukturu. Cilj projekta je unapređenje poduzetničke infrastrukture za razvoj malog i srednjeg poduzetništva temeljenog na istraživanju, razvoju i inovacijama u proizvodnom procesu. Nositelj projekta su Grad Križevci, a partneri su VGUK i Križevački poduzetnički centar d.o.o. U Gradu Koprivnici u planu je



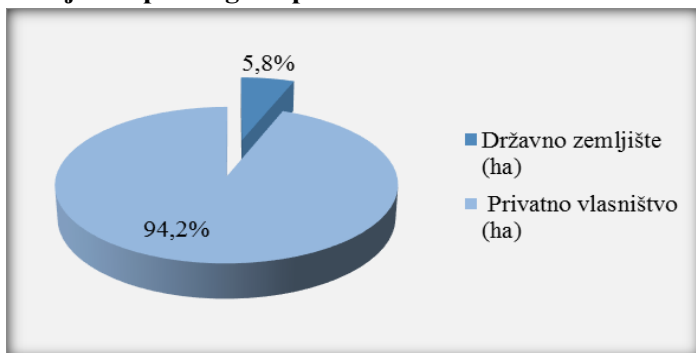
osnivanje InnoTech - Centra za inovacije u hrani čiji nositelj je Grad Koprivnica, a projektni partneri Sveučilište Sjever i Podravka d.d. Ovim projektom se nastoji pridonijeti jačanju znanstveno-istraživačkih aktivnosti u regiji i povećati zaposlenost te pružiti potrebna podrška malim i srednjim poduzetnicima.

3.3. Poljoprivreda, turizam i kultura

3.3.1. Poljoprivreda

Raznolikost tipova tla uvjetuje i njihovu različitu namjenu. U području Podravine obzirom na lakši sastav tla te bogat vodni potencijal postoji mogućnost intenzivne poljoprivredne aktivnosti, dok dijelovi Bilogore te kalničko područje pogoduju razvoju voćarstva i vinogradarstva.

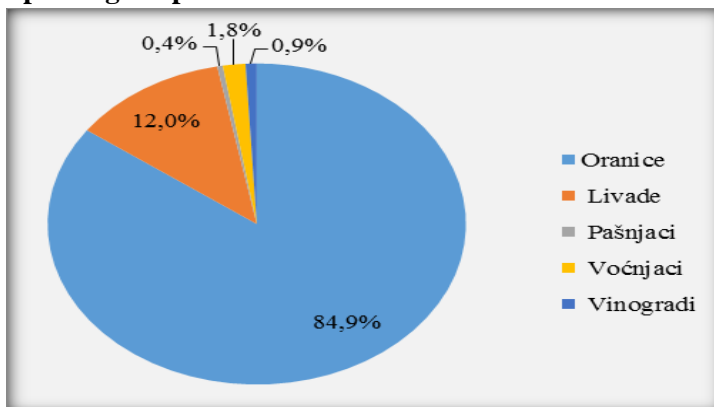
Grafikon 13. Struktura vlasništva poljoprivrednog zemljišta upisanog u Upisnik



Od ukupne površine zemljišta koja je u funkciji poljoprivredne proizvodnje, a procjenjuje se na 73.760,39 ha u Upisnik je upisano 71.136,97 ha. U privatnom vlasništvu je 69.448,19 ha što iznosi 94,2% dok je država vlasnik 4.312,20 ha ili 5,8% poljoprivrednih površina upisanih u Upisnik (vidi Grafikon 13).

Izvor: Agencija za plaćanja u poljoprivredi, ribarstvu i ruralnom razvoju

Grafikon 14. Struktura poljoprivrednog zemljišta upisanog u Upisnik



Prema strukturi poljoprivrednog zemljišta upisanog u Upisnik najzastupljenije su oranice s 60.416,58 ha odnosno 84,9% poljoprivrednih površina, livade s 8.564,72 ha odnosno 12% poljoprivrednih površina, dok su voćnjaci s 1.245,38 ha zastupljeni s 1,8%. Vinogradi s 608,56 ha i pašnjaci s 301,72 ha su zastupljeni s 0,9% odnosno 0,4% poljoprivrednih površina upisanih u Upisnik (vidi Grafikon 14).

Izvor: Agencija za plaćanje u poljoprivredi, ribarstvu i ruralnom razvoju

KKŽ je područje s dominantnom stočarskom proizvodnjom. Najznačajnije proizvodnje su proizvodnja mlijeka te tov junadi i svinja. Broj goveda registriranih u HPA iznosi 73.733 grla. Najznačajnija proizvodna područja u govedarstvu su Sveti Petar Orehovec, Križevci i Sveti Ivan Žabno.

Na području KKŽ od 2011. godine smanjuje se broj krava i proizvodnja mlijeka izuzev 2014. godine, kada je došlo do laganog rasta koji je ponovno anuliran 2015. godine. Također, razvijena je i proizvodnja svinja, a posebice na području općina Legrad i Sveti Petar Orehovec, grada Križevaca i



općine Sveti Ivan Žabno. Ukupan broj svinja na području KKŽ prema podacima HPA iznosi 103.435 komada. Smanjenje otkupne cijene mlijeka negativno se odrazilo na daljnje smanjenje broja proizvođača (prvenstveno malih proizvođača i preinvestiranih gospodarstava gdje se pojavljuje problem otplate kredita). Navedena gospodarstva u velikom se dijelu nisu preorijentirala na dohodovnije proizvodnje, već se zemljište iznajmljuje, a mladi migriraju prema urbanim sredinama. Veći ratarski proizvođači supstituiraju proizvodnje osnovnih žitarica i kukuruza sjemenskom proizvodnjom, proizvodnjom povrća i industrijskog bilja što je dobra buduća orijentacija. Obzirom na pedološke i hidrološke uvjete na području KKŽ postoje iznimni potencijali proizvodnje voća i povrća kao dohodovnijih proizvodnji. Iako je zbog nedostatka adekvatnih organizacijskih formi proizvodnja u navedenim sektorima znatno niža od potencijala, broj povrćara i voćara je u porastu kao i proizvedene količine voća i povrća.

Iako je ekološka poljoprivredna proizvodnja u 2014. godini prema podacima Ministarstva poljoprivrede zastupljena sa svega 25 proizvođača s ukupnom poljoprivrednom površinom pod nadzorom od oko 276 ha, bilježi se porast broja proizvođača i površina te je u odnosu na 2009. godinu zabilježen porast broja proizvođača, kao i površina u sustavu ekološke poljoprivrede za više od 300%. Obzirom da su kroz nacrt Programa ruralnog razvoja RH 2014-2020. planirane mjere poticanja certificirane ekološke proizvodnje, u narednim se godinama predviđa nastavak trenda povećanja ekološke poljoprivredne proizvodnje.

Vinogradarstvo je razvijeno u brdskom dijelu KKŽ, s karakteristikama usitnjenosti posjeda, velikog broja objekata za dokolicu, proizvodnje za osobnu potrošnju, dok se posljednjih godina pojavljuju i komercijalni proizvođači koji intenzivno ulažu u povećanje kakvoće vina, povećanje proizvodnih kapaciteta i u marketinške aktivnosti. Na području KKŽ formirane su tri vinske ceste što predstavlja dodatnu promociju lokalnih proizvođača, ali i prodajni kanal lokalnih proizvođača. Proizvodnja pčelinjih proizvoda ima dugu tradiciju na području KKŽ, a broj proizvođača i količine su u porastu. Kako bi se iskoristili potencijali neophodan je viši stupanj horizontalne i vertikalne organiziranosti proizvođača po sektorima, kao i dodatna ulaganja u sustave za navodnjavanje, što je i osnovni preduvjet stabilne proizvodnje visokodohodovnih kultura za koje područje KKŽ ima klimatske i ekološke preduvjete.

Tablica 5. Plan navodnjavanja KKŽ do 2020. godine

Projekt	Izvor	Površina (ha)
Legrad	Drava	500
Đelekovec	Drava	500
Veliki Pažut	Drava	300
Drnje	Drava	350
Hlebine	Drava	350
Koljak	Akum.	500
Vojakovac	Akum.	500
Miholjevac	Akum.	900
Prugovac	Akum.	600
Donji Kolarec	Akum.	400
Novi Glog	Akum.	150
Vratno	Akum.	450
Podzemne vode		1.400
UKUPNO		6.900

Sustav navodnjavanja u KKŽ nije u potpunosti izgrađen. Županijska skupština KKŽ je 2008. godine donijela Plan navodnjavanja na području KKŽ za plansko razdoblje do 2020. godine koji je izradio Institut građevinarstva Hrvatske d.d. Spomenutim Planom predloženo je uvođenje navodnjavanja na oko 6.900 ha do 2020. godine. Tijekom planskog razdoblja prijedlog je planirati sustave navodnjavanja sa zahvatima vode iz rijeke Drave na ukupno 2.000 ha na području Legrada, Đelekovca, Velikog Pažuta, Drnja i Hlebina, srednje sustave navodnjavanja s izvorima vode iz manjih vodotoka s akumulacijama na ukupno oko 3.500 ha te manje sustave navodnjavanja s korištenjem podzemnih voda na oko 1.400 ha (vidi Tablica 5).

Izvor: Upravni odjel za gospodarstvo, komunalne djelatnosti i poljoprivredu KKŽ



3.3.2. Ruralni razvoj

Primjenjujući kriterij OECD-a, koji definira ruralna područja kao područja koja imaju gustoću naseljenosti manju od 150 stanovnika/km², oko 48% ukupnog stanovništva Hrvatske živi u ruralnim područjima, a ruralno područje čini oko 89% ukupne površine Hrvatske.

Po navedenom kriteriju OECD-a, na razini JLS na području KKŽ samo Grad Koprivnica s prosječnih 339,3 stanovnika/km² ne spada u ruralne sredine, dok su sve ostale JLS naseljene s manje od 70 stanovnika/km².

Slika 5. LAG-ovi na području KKŽ

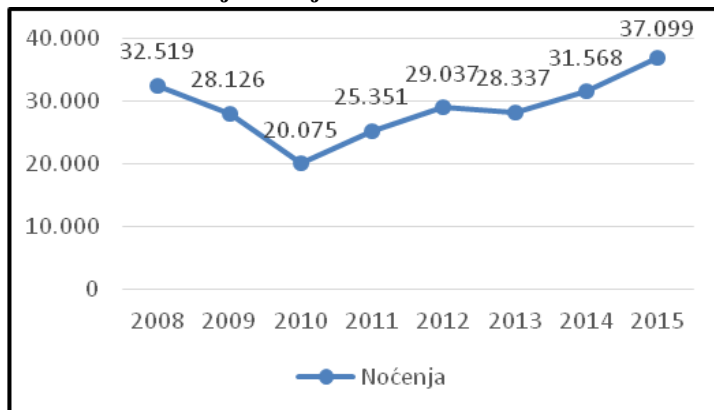


Na području KKŽ trenutno djeluje pet Lokalnih akcijskih grupa (u nastavku: LAG) s više stotina članova iz sva tri sektora (vidi Slika 5). LAG predstavlja jedno od osnovnih načela LEADER pristupa kojeg karakterizira pristup odozdo prema gore.

Izvor: Zavod za prostorno uređenje KKŽ

3.3.3. Turizam

Grafikon 15. Broj noćenja u KKŽ



Područje KKŽ posjeduje značajne turističke potencijale posebice u vjerskom, vinskom, planinarskom, ciklo, kulturnom, sportskom, lovnom i ribolovnom turizmu. U novije vrijeme izgrađen je cijeli niz novih turističkih sadržaja kao što su biciklističke staze te vinske i galerijske ceste. Unatoč svemu navedenom turizam bilježi vrlo skromne gospodarske rezultate (vidi Grafikon 15).

Izvor: Državni zavod za statistiku

U KKŽ evidentirano je ukupno 18 različitih objekata koji pružaju usluge smještaja na ukupno 495 ležaja u 21 apartmanu te u dva apartmana s dnevnim boravkom i dva apartmana za osobe s invaliditetom. Struktura smještajnih kapaciteta sastoji se od šest hotela s ukupno 330 ležaja, tri seljačka domaćinstva s 24 ležaja, 66 ležaja u sobama za iznajmljivanje, dva prenoćišta s 18 ležaja, dvije lovačke kuće s ukupno 34 ležaja i planinarski dom s 33 ležaja.

Na području KKŽ djeluju tri vinske ceste. Obzirom na dugu tradiciju uzgoja konja te djelovanja desetak konjičkih klubova i udruga, konjički (jahački) turizam također predstavlja potencijal razvoja



turizma.

Postojeći konjički klubovi nude školu jahanja i turističke ture na konjima kao dio turističke ponude, a 2014. godine na području KKŽ oformljena je prva turistička konjička staza u RH.

KKŽ je prepoznatljiva kao središte „naivnog“ slikarstva. Osim na domaćem, ponuda je sve prepoznatljivija i na stranom tržištu. Dugoročno gledano jedan od potencijalnih oblika turizma koji će se razvijati u KKŽ je i zdravstveni turizam s pilot projektom iskorištavanja geotermalnih izvora energije na lokaciji Lunjkovec-Kutnjak čijom će realizacijom biti stvoreni preduvjeti za razvoj zdravstvenog turizma u KKŽ.

Područje obiluje netaknutom prirodom i krajobraznim pejzažima u kojima obitava bogat životinjski svijet - potencijal u lovnom i ribolovnom turizmu (srne, divlje svinje, fazani, zečevi, divlje patke, razne ptice, a od riba šaran, som, amur, smuđ).

3.3.4. Kultura i kulturna baština

Na području KKŽ nalazi se veliki broj kulturnih ustanova. U gradovima djeluju Gradska knjižnica i čitaonica „Fran Galović“ Koprivnica, Gradska knjižnica „Franjo Marković“ u Križevcima i Gradska knjižnica u Đurđevcu. U općinama Virje i Gornja Rijeka djeluju samostalne općinske knjižnice, Narodna knjižnica Virje i Općinska knjižnica Sidonije Rubido Erdödy, Gornja Rijeka. Diljem KKŽ ima 12 muzeja i devet galerija.

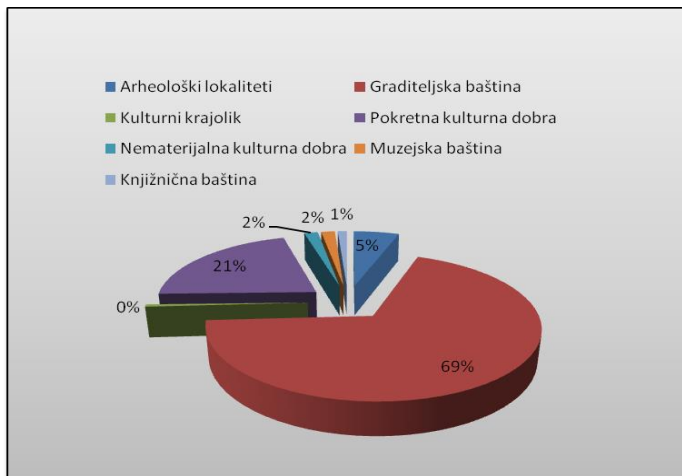
Na području gradova Koprivnice i Đurđevca te općine Kalnik u tijeku je digitalizacija muzejske građe.

Putem Zajednice kulturno-umjetničkih udruga sufinancira se i pomaže rad 54 udruge, 140 sekcija i više od 3.500 članova te time potiče kulturni amaterizam i stvaralaštvo.

Podržavaju se manifestacije županijskog i međunarodnog karaktera, stručni i znanstveni skupovi te kazališna produkcija. Kapitalnim ulaganjima u obnovu i uređenje objekata ustanova u kulturi te zaštitom spomenika kulture i sakralnih objekata daje se doprinos očuvanju nepokretnih spomenika kulture te ustanovama omogućava pružanje kvalitetnijih usluga u boljim uvjetima.

Kulturna dobra svjedočanstvo su povijesti te su u svojoj raznolikosti i posebnosti zajedničko bogatstvo područja KKŽ, a njena zaštita jedan je od važnih čimbenika za prepoznavanje i definiranje kulturnog identiteta područja Podravine i Prigorja.

Grafikon 16. Zaštićena kulturna baština



Izvor: Zavod za prostorno uređenje KKŽ, arhiva;
Upravni odjel za obrazovanje, kulturu, znanost, sport i nacionalne manjine KKŽ

Na području KKŽ zaštićena su i evidentirana ukupno 2.342 kulturna dobra, od čega se najveći broj odnosi na graditeljsku baštinu (1.901) koju u najvećoj mjeri čine crkve, kapelice i tradicijska seoska gradnja, a u nešto manjem broju arheološka nalazišta (303). Manji broj kulturnih dobara odnosi se na kulturni krajolik (69), pokretnu (64) i nematerijalnu (5) baštinu (vidi Grafikon 16).

Pokretna kulturna dobra najvećim dijelom čini crkveni inventar, ali i etnografske zbirke dok su najpoznatija nematerijalna kulturna dobra „Legenda o Picokima“ u Đurđevcu i Hlebinska škola naive. U sustavu zaštite su i knjižnična (2) i muzejska (5) baština.

Kulturna dobra KKŽ predstavljaju i turistički potencijal koji može poslužiti kao temelj razvoja selektivnih oblika turizma na području KKŽ te pomoći većoj prepoznatljivosti područja.



ZAKLJUČAK

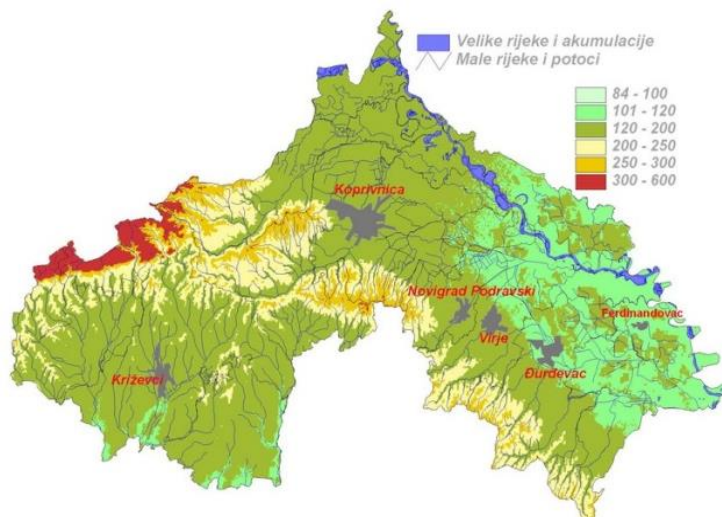
Pozitivna i negativna obilježja	BDP per capita u KKŽ je ispod prosjeka RH, ali je KKŽ na petom mjestu u RH. Gospodarstvo KKŽ ostvaruje pozitivan saldo vanjskotrgovinske razmjene. Najznačajnija djelatnost je prerađivačka industrija, a djelatnosti kao što je turizam bez obzira na značajne potencijale ostvaruju skroman gospodarski rezultat.
Razvojni problemi i razvojne potrebe	U KKŽ postoje značajni resursi za razvoj poljoprivredne proizvodnje koji su nedovoljno iskorišteni. U razvojnom smislu važno je potaknuti ulaganja u proizvodnju općenito, a posebno u poljoprivrednu proizvodnju. Veliki potencijal za razvoj su i infrastrukturno opremljene poduzetničke zone spremne za prihvata ulagača. Potrebno je potaknuti poslovno povezivanje poduzetnika i obiteljskih poljoprivrednih gospodarstava.
Preporuke za razvoj	Političko vodstvo i županijska uprava trebaju se fokusirati na stavljanje u funkciju poduzetničkih zona. Važno je da poduzetnici i obiteljska poljoprivredna gospodarstva investiraju u razvoj i da pri tome koriste sredstva ESI fondova. Kulturna baština treba se staviti u funkciju razvoja turizma.

4. OKOLIŠ I INFRASTRUKTURA

4.1. Okoliš

4.1.1. Reljef

Slika 6. Reljef i površinske vode na području KKŽ



KKŽ reljefno je pretežito nizinsko područje, a sastoji se od Podravine, područja omeđenog rijekom Dravom na istoku i niskim prostranim gorjem Bilogore i planinom Kalnik na zapadu te Prigorja, područja omeđenog sa sjeverne strane planinom Kalnik, a s istočne gorjem Bilogore (vidi Slika 6). Područje Podravine prostire se dijelom i na Prekodravlje, koje se nalazi s istočne strane rijeke Drave.

Izvor: ŽRS KKŽ 2011-2013., str.14

4.1.2. Klima

KKŽ se nalazi u području umjerene kontinentalne klime s izraženim ekstremnim vrijednostima pojedinih klimatskih elemenata. Padaline se kontinuirano javljaju kroz cijelu godinu. Prosječno godišnje padne 850-900 mm padalina. Količina padalina varira od zapada prema istoku; na Bilogori i Kalniku padne 900 mm, a u Prekodravlju 780 mm.

4.1.3. Rijeke

Područje Podravine velikim dijelom leži u aluvijalnoj nizini rijeke Drave i pripada Dravskom slivu (oko 65% područja KKŽ), dok područje Prigorja pripada Savskom slivu (oko 35% područja KKŽ). Ukupna duljina rijeke Drave je 710,7 km. Od toga je na području RH duljina toka Drave 322,8 km, a na području KKŽ 64 km. Najveće pritoke rijeke Drave u KKŽ su Gliboki potok, Koprivnička rijeka, Bistra, Komarnica, Zdelja, Rogstrug i Čivičevac. S obzirom da se izvorište i gornji dio sliva nalazi u području Alpa, Drava ima fluvijalno-glacijalni režim toka.

4.1.4. Jezera

Usljed eksploatacije pijeska i šljunka, nastao je niz antropogenih jezera neposredno uz rijeku Dravu: Jegeniš, Šoderica, Jeđut, Čingi-Lingi, Separacija, Sekuline, Novo Virje, Kingovo, Podravske Sesevete i Ferdinandovac.

Najveća su Šoderica s površinom od 200 ha, Jegeniš 60 ha i Čingi-Lingi koji se sastoji od tri jezera ukupne površine 50 ha. Na ovim jezerima još uvijek se vrši eksploatacija tako da se povećava njihova površina. Jezera su izložena procesu eutrofikacije.



4.1.5. Šume

Šume zauzimaju površinu od 570 km² što čini 32,9% ukupne površine KKŽ i 2,8% šuma u RH. Državne šume u KKŽ zauzimaju površinu od 426,9 km².

4.1.6. Izvori pitke vode

KKŽ ima značajne resurse pitke vode, koje je radi kvalitetnijeg gospodarenja, potrebno bolje istražiti. Podaci o zalihama podzemnih voda na području KKŽ pokazuju da postoje vrlo velike količine u naslagama čije debljine variraju od desetak do nekoliko stotina metara, a iznose oko 110x10⁹ m³, pa postoji velika mogućnost korištenja stalnih zaliha u deficitarnim razdobljima te dobre mogućnosti za ostvarenje induciranog napajanja. Zbog velike debljine propusnosti naslaga, prirodnog obnavljanja podzemnih voda infiltracijom padalina i mogućnosti ostvarenja induciranog napajanja podzemnih voda iz površinskih tokova, ovaj je složeni vodonosnik ne samo osnovica regionalne i lokalne vodoopskrbe u vodnom području Drave, nego i susjednih deficitarnih područja. Postojeća vodocrpilišta su Ivanščak i Lipovac (Koprivnica), Trstenik i Vratno (Križevci), Đurđevac i Delovi.

4.1.7. Ugljikovodici

U KKŽ INA – Industrija nafte d.d. ima odobrenje za eksploatacijska polja nafte i plina: Legrad, Kutnjak-Đelekovec, Cvetkovec, Peteranec, Gola, Lepavina, Jagnjedovac, Mosti (sjeverni dio), Molve, Ferdinandovac, Čepelovac-Hampovica, Kalinovac, Stari Gradac (krajnji sjeverozapadni dio), Šandrovac (krajnji sjeveroistočni dio) i Bilogora.

Perspektivni istraživački prostor izvan postojećih eksploatacijskih polja nafte i plina proteže se na području cijele županije i to od krajnjeg jugoistoka prema sjeverozapadu. Na navedenom području moguće je očekivati nova istraživanja te odobrenja novih eksploatacijskih polja ili proširenja postojećih.

Proizvodnja kondenzata u 2013. godini na razini RH iznosila je 137.268 m³, a u KKŽ 101.393 m³ (73,86 % proizvodnje u RH).

Proizvodnja nafte u 2013. godini na razini RH iznosila je 499.507 m³. U KKŽ proizvodnja je iznosila 10.350 m³ što je 2,07% proizvodnje u RH. Udio eksploatacijskih rezervi nafte u KKŽ u razdoblju od 2004. do 2012. godine ima lagani trend smanjenja s 211.383 m³ u 2005. godini na 158.083 m³ u 2012. godini te bilježi nagli porast u 2013. godini na 808.435 m³.

Proizvodnja prirodnog plina 2013. godine na razini RH iznosila je 1.963.316.000 m³, a na razini KKŽ 626.230.000 m³ ili 31,90% proizvodnje u RH. U razdoblju od 2004. do 2013. prisutni su trendovi snažnog rasta eksploatacijskih rezervi prirodnog plina u RH, posebice u razdoblju do 2007. godine, kada su dosegle 40.919.698.000 m³.

4.1.8. Mineralne sirovine

Šljunkom je bogata čitava nizina Drave i dijelovi Bilogore. Fosilni šljunak rijeke Drave je silikatno-karbonatnog sastava, dobro zaobljen, povoljnih fizičko-mehaničkih svojstava, čist i povoljnog granulometrijskog sastava. Debljina kvartarnih naslaga šljunka i pijeska je različita: kod Legrada samo oko 14 metara, kod Botova i Šoderice 20 do 30 metara, Hlebina 140 metara, a kod Ferdinandovca 250 metara.

Eksploatacija je nedovoljno regulirana, a ograničenje njenom širenju predstavlja i interes za očuvanje vodnih resursa (jer ležišta šljunka i pijeska ujedno su značajni vodonosnici) i



resursa kvalitetnog poljoprivrednog zemljišta (jer se ono velikim dijelom nalazi u istom Dravskom aluvijalnom području), što upućuje na važnost izrade i prihvatanja Prostornih planova JLS.

Proizvodnja građevnog pijeska i šljunka u 2013. godini u RH iznosila je 2.625.000 m³, a u KKŽ 691.000 m³ ili 26,32% proizvodnje u RH, što je i najveći udio u proizvodnji u posljednjih 10 godina.

Proizvodnja tehničko-građevnog kamena 2013. godine na razini RH iznosila je 7.873.000m³. U KKŽ proizvedeno je 42.000 m³ tehničko-građevnog kamena što je 0,54% proizvodnje u RH.

4.1.9. Geotermalni izvori

KKŽ ima značajan potencijal za korištenje geotermalnih voda, koji je tek manjim dijelom istražen i korišten (samo jedno eksploatacijsko polje geotermalnih voda Lunjkovec-Kutnjak). Odobreni istražni prostori za istraživanje geotermalne vode su Legrad-1 i Ferdinandovac-1, dok se prostorno-planskom dokumentacijom predviđa iskorištavanje postojećih i prenamjena starih naftno-plinskih bušotina u geotermalne (Križevčanka 1-Križevci, Križevačko Vratno, Lunjkovec-Kutnjak, Dravka 1, F1D, F8-Ferdinandovac, Molve 32-Repaš, Leščan-Đurđevac), Gotalovo i Legrad. Za navedene bušotine mogući oblici korištenja su energetske, u poljoprivredne svrhe i rekreacijske svrhe, ali tek nakon izrade studija o tehničkoj i ekonomskoj opravdanosti navedenih zahvata, studije utjecaja na okoliš te detaljne razrade načina korištenja prostora.

4.1.10. Energija vjetra, sunca i biomase

Prema Programu energetske učinkovitosti u neposrednoj potrošnji energije KKŽ za razdoblje 2014. do 2016. na području KKŽ postoji teoretski potencijal za iskorištavanje energije vjetra. Preliminarno raspoloživi tehnički potencijal u KKŽ procijenjen je na 20-ak MW, uz zadovoljenje nužnih tehničkih uvjeta. Za korištenje energije vjetra primjerena su područja s brzinom vjetra iznad 4,5 m/s na visini 50 m.

U istočnom dijelu KKŽ koji je nizinski, srednja godišnja ozračenost vodoravne plohe se kreće oko 1,25 MWh/m². U zapadnom dijelu je nešto niža gdje se kreće oko 1,20 MWh/m². U tom smislu prikladni su sustavi za dobivanje električne energije korištenjem solarnih elektrana te za grijanje sanitarne vode.

U KKŽ postoje značajni potencijali za proizvodnju energije biomase iz poljoprivrede (kukuruzna silaža, stajski gnoj, ostaci iz prehrambene industrije, klaonički otpad), iz šumarstva (industrijsko i ogrjevno drvo), iz otpada (životinjski otpad, ostaci iz drvne industrije i biorazgradiva komponenta komunalnog otpada) odnosno za proizvodnju bioplina, bioetanol i biodizela.

4.2. Biološka i krajobrazna raznolikost

4.2.1. Zaštićena područja u KKŽ

Sukladno Zakonu o zaštiti prirode na području KKŽ zaštićeno je 15 dijelova prirode, u šest kategorija zaštite koji obuhvaćaju područje od ukupno 20.363,81 ha kojima upravlja Javna ustanova za upravljanje zaštićenim dijelovima prirode na području KKŽ.



Slika 7. Zaštićena područja u KKŽ



Izvor: Javna ustanova za upravljanje zaštićenim dijelovima prirode na području KKŽ

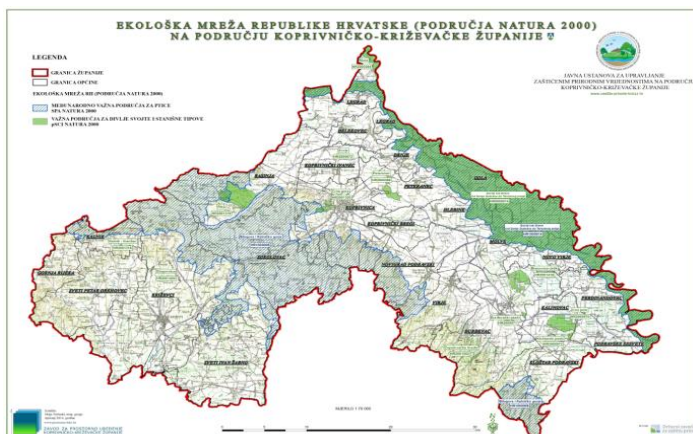
Najveće zaštićeno područje u KKŽ je područje Regionalnog parka Mura-Drava koje se osim u KKŽ prostire još i kroz Međimursku, Varaždinsku, Virovitičko-podravsku i Osječko-baranjsku županiju (vidi Slika 7). Na području KKŽ nalazi se u površini od 16.780,85 ha. Regionalni park Mura-Drava proglašen je Uredbom Vlade RH od 10. veljače 2011. (NN 22/11) nakon okončanja postupka preventivne zaštite i to u ukupnoj površini od 87.680,52 ha.

4.2.2. Ekološka mreža NATURA 2000

Vlada RH je u rujnu 2013. godine donijela novu Uredbu o Ekološkoj mreži koja je stupila na snagu u listopadu 2013. godine i kojom se proglašava Ekološka mreža RH odnosno područja NATURA 2000. Na području RH Ekološka mreža obuhvaća 36,92% kopna i 16,6% teritorijalnog mora.

Njezin cilj je očuvati ili ponovno uspostaviti povoljno stanje ugroženih i rijetkih vrsta te prirodnih i poluprirodnih stanišnih tipova. Dosad je u ovu Ekološku mrežu uključeno oko 30.000 područja na gotovo 20% teritorija EU što je čini najvećim sustavom očuvanih područja u svijetu.

Slika 8. Ekološka mreža NATURA 2000 na području KKŽ



Izvor: Javna ustanova za upravljanje zaštićenim dijelovima prirode na području KKŽ

Proglašenjem Ekološke mreže povećan je prostor pod zaštitom. Ekološka mreža zauzima ukupno 70.639,29 ha u KKŽ (vidi Slika 8). Područjima Ekološke mreže koja se nalaze na teritoriju KKŽ upravlja Javna ustanova za upravljanje zaštićenim dijelovima prirode na području KKŽ. S obzirom na značajnu biološku i krajobraznu raznolikost prostora KKŽ (posljedica znatne površine pod šumom, reljefne raznolikosti te bogatstva voda), trenutna površina zaštićenih dijelova prirode iznosi oko 55,5 km² (ili oko 3,2% ukupne površine KKŽ) te izvjesno ne odgovara suvremenim standardima zaštite biološke i krajobrazne raznolikosti (prosjeak EU je 18%).

Korištenje prirodnih dobara u područjima Ekološke mreže i drugim zaštićenim područjima provodi se na temelju planova gospodarenja prirodnim dobrima vodeći računa o očuvanju bioraznolikosti, krajobrazne raznolikosti i georaznolikosti. Planovi gospodarenja



prirodnim dobrima moraju sadržavati uvjete i mjere zaštite prirode. Također prilikom izvođenja radnji i zahvata u područjima Ekološke mreže i drugim zaštićenim područjima fizička ili pravna osoba dužna je ishoditi mjere i uvjete zaštite prirode ukoliko oni nisu sastavni dijelovi planova gospodarenja tim prirodnim dobrima. Ukoliko postoji potreba za planove, programe ili zahvate mora se provesti i Ocjena prihvatljivosti za Ekološku mrežu, koja se provodi s ciljem očuvanja i cjelovitosti područja Ekološke mreže i sukladno Zakonu o zaštiti prirode (NN 80/13). Ocjena prihvatljivosti za Ekološku mrežu provodi se i za strategije za koje je posebnim propisom propisana obveza strateške procjene.

4.3. Stanje okoliša

Podzemne vode (vode I. kategorije) pripadaju vrlo osjetljivim područjima u kojima je zabranjeno ispuštanje otpadnih voda bez obzira na stupanj čišćenja i izgrađenosti sustava javne odvodnje. Općenita ocjena kakvoće podzemnih voda, usprkos svim potencijalnim onečišćenjima, još je uvijek zadovoljavajuća. U 2015. godini Zavod za javno zdravstvo KKŽ izvršio je monitoring kakvoće vode za piće te uzeo 186 uzoraka za analizu redovitog monitoringa i 32 uzorka za analizu revizijskog monitoringa. U 16 analiza redovitog monitoringa i jednoj analizi revizijskog monitoringa utvrđena je mikrobiološka i kemijska neispravnost vode za piće. Neispravni uzorci utvrđeni su na kontrolnim točkama Križevci, Vojakovački Osijek, Dedina, Miholjanec, Sirova Katalena, Suha Katalena, Šemovci, Čepelovac i Hampovica.

Tlo je prirodni izvor koji nekontroliranom eksploatacijom (intenzivnom eksploatacijom, zagađivanjem, kontaminiranjem) gubi svoja svojstva i nestaje. Najvrjednije tlo je u podravskoj nizini. Korištenje tla, odnosno agrotehničke mjere moraju biti usuglašene s vodnim gospodarstvom.

Na području KKŽ ne postoje detaljnija istraživanja količine, vrsta korištenih aktivnih tvari, sastava, načina uporabe, koncentracije i drugih faktora korištenja pesticida i ostalih otrovnih kemikalija na poljoprivrednim tlima te njihovog utjecaja na onečišćenje zraka. Područja Ininih plinskih polja mogući su izvor raznih onečišćujućih tvari, među kojima i merkaptana (RSH). Izmjereni i statistički obrađeni podaci za merkaptane pokazuju da je kakvoća okolnog zraka s obzirom na taj parametar na svim mjernim postajama zadovoljavala tijekom razdoblja mjerenja 2007-2009. godine. Na svim mjernim postajama srednje vrijednosti bile su niže od $1 \mu\text{g}/\text{m}^3$, a niti jedna srednja dnevna vrijednost nije prelazila $3 \mu\text{g}/\text{m}^3$, što je granična vrijednost za 24-satni dnevni uzorak.

Zemljišta na kojima se vrši eksploatacija plina i nafte pripadaju poljoprivrednim površinama jer se bušotine i prateći uređaji ne svrstavaju u skupinu trajne namjene prostora. Praćenje emisijskih koncentracija onečišćujućih tvari u zrak u okolici središnjeg objekta Podravskog eksploatacijskog bazena - CPS Molve naručivala je, a dijelom i sama obavljala tvrtka INA - Industrija nafte d.d.

Na području županije nisu provedena sveobuhvatnija i dugotrajnija mjerenja kakvoće zraka. Međutim, u područjima proizvodnje energenata, prisutne su emisije CO₂, SO₂, H₂S, teških metala i sl., dok su u područjima intenzivnog bavljenja stočarstvom, smještaja privatnih gospodarstava i farmi moguće emisije NH₃, metana i drugih plinova neugodna mirisa.

Izmjerene i izračunate srednje vrijednosti vodikovog sulfida (H₂S) u razdoblju mjerenja od 15. lipnja 2009. do 15. srpnja 2009. pokazuju da nije došlo do prelaska granične vrijednosti ni na jednoj mjernoj postaji. Srednje dnevne vrijednosti na mjernoj postaji MOLVE-9 tijekom ljetnog razdoblja mjerenja 2009. godine prelazile su jednom $5 \mu\text{g}/\text{m}^3$ što je granična vrijednost za 24-satni dnevni uzorak.

Mjerenje sumporovog dioksida (SO₂) započeto je 2008. godine. Tijekom 2008. i 2009. godine srednja izračunata vrijednost bila je niža od granične vrijednosti ($50 \mu\text{g}/\text{m}^3$), a niti



jedna izmjerena srednja dnevna vrijednost nije prelazila $125 \mu\text{g}/\text{m}^3$. Maksimalna dnevna vrijednost izmjerena je u proljeće 2008. godine i iznosila je $47,88 \mu\text{g}/\text{m}^3$.

Tijekom 2013. godine investicije u zaštitu zraka i klime iznosile su 366.000 HRK, zaštitu i sanaciju tla, podzemnih i površinskih voda 473.000 HRK, smanjenje buke i vibracija 137.000 HRK te u zaštitu od zračenja 106.000 HRK.

Na području KKŽ nije bilo značajnih tektonskih poremećaja i šteta od istih. Posljednji veći potres dogodio se 1998. godine i bio je jačine VI. stupnja Mercalli-Cancani-Siebergove ljestive, ali postoje povremena podrhtavanja tla. Veći dio područja KKŽ spada u seizmičko područje VIII^o po MSK - razorni potres, te manji dio u VII^o – vrlo jak potres. Potresi se grupiraju uz obronke Kalnika i Bilogore. Seizmička aktivnost Bilogore povezana je uz seizmički aktivnu zonu potresa širine 15 km koja se proteže od Kapele u Bilogori preko Koprivnice do Legrada. Najjači potres bio je jakosti $I_0 = VIII^o$, magnituda $M = 5.6$. Za Kalnik su karakteristični plitki potresi jakosti $I_0 = VII^o$. Na području KKŽ postoji opasnost od potresa VIII^o MSK, s poznatim primarnim katastrofalnim posljedicama. Očekivana je pojava sekundarnih katastrofalnih posljedica.

Na području KKŽ nema opasnosti od katastrofalnih poplava ili je opasnost iznimno mala. Bujice i pritoci slivnog područja Bistra uslijed velikih kiša i otapanja snijega mogu izazvati poplave u pojedinim mjestima, jer depresije na nasipima, kao i smanjenje visine nasipa predstavljaju kritična mjesta².

Prema Izvješću o stanju u prostoru KKŽ 2009-2012. na području KKŽ ima jedno zabilježeno klizište, koje bi eventualno ugrožavalo stanovništvo ili gospodarske objekte. Klizište i nestabilna dionica u KKŽ je na području Carevdara. Sanirano je 1982. godine. Izrađene su prokarpnice i izvedeno je ublažavanje nasipa koje prema ocjeni stanja zadovoljava.

4.4. Komunalna infrastruktura

4.4.1. Sustav vodoopskrbe

Iako nisu sva naselja pokrivena, sustav vodoopskrbe pitkom vodom izgrađen je na području svih JLS KKŽ i ukupno broji 1.463 km. Usluge javne vodoopskrbe na području županije potrošačima pružaju Koprivničke vode d.o.o. Koprivnica, Komunalno poduzeće d.o.o. Križevci i Komunalije d.o.o. Đurđevac.

Koprivničke vode d.o.o., Koprivnica opskrbljuju potrošače pitkom vodom na području grada Koprivnice i općina Drnje, Đelekovec, Hlebine, Koprivnički Bregi, Koprivnički Ivanec, Legrad, Peteranec, Rasinja i Sokolovac. Komunalno poduzeće d.o.o. Križevci opskrbljuje potrošače pitkom vodom na području grada Križevaca, općina Kalnik, Gornja Rijeka, Sveti Petar Orehovec i Sveti Ivan Žabno. Komunalije d.o.o. Đurđevac opskrbljuju potrošače pitkom vodom na području grada Đurđevca, općina Ferdinandovac, Gola, Kalinovac, Kloštar Podravski, Molve, Novigrad Podravski, Novo Virje, Podravske Sesvete i Virje.

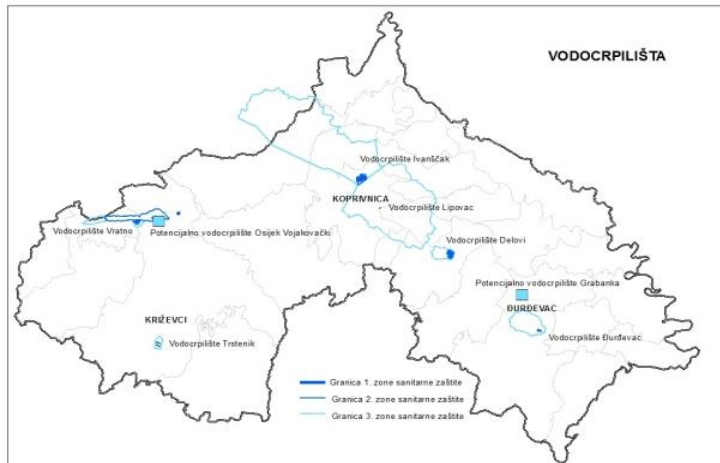
Osim navedenog u pojedinim naseljima opskrba vodom provodi se individualno, korištenjem vlastitih bunara ili lokalnih vodovoda manjih kapaciteta.

Najveći broj priključenih kućanstava nalazi se na području gradova (Koprivnica 11.257, Križevci 4.331 i Đurđevac 2.733). Postotak priključenosti varira od preko 100% priključenosti na području

²Izvješće o stanju u prostoru KKŽ 2009-2012.

grada Koprivnice te općina Gornja Rijeka i Legrad do najniže priključenosti od 3,55% na području općine Sveti Ivan Žabno.

Slika 9. Vodoopskrba na području KKŽ



Na sustav vodoopskrbe priključeno je 69,07% ukupnog broja stanovnika što predstavlja znatno niži postotak priključenosti stanovništva od prosjeka RH koji je procijenjen na 74%. Ukupan broj priključaka kućanstava na vodoopskrbnu mrežu je 24.920 što u postotku čini udio od 64,03% priključenih kućanstava na vodoopskrbnu mrežu.

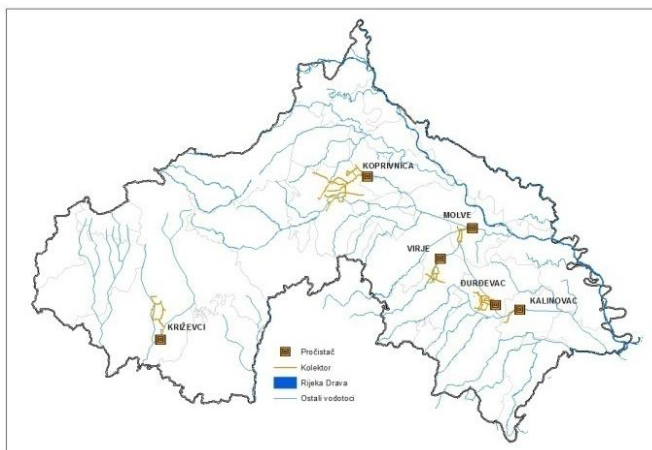
Izvor: Zavod za prostorno uređenje KKŽ

Postojeća vodocrpilišta su Ivanščak i Lipovac (Koprivnica), Trstenik i Vratno (Križevci), Đurđevac i Delovi, dok su potencijalna izvorišta Osijek Vojakovački i Đurđevac (Grabanka) (vidi Slika 9).

4.4.2. Sustav odvodnje i pročišćavanja otpadnih voda

Javna odvodnja obuhvaća skupljanje otpadnih voda, njihovo dovođenje do uređaja za pročišćavanje, pročišćavanje, ispuštanje u površinske vode te obradu mulja koji nastaje u procesu pročišćavanja.

Slika 10. Zaštita voda – odvodnja i pročišćavanje otpadnih voda u KKŽ



Izvor: Zavod za prostorno uređenje KKŽ

Na području KKŽ izgrađeno je ukupno 447,87 km sustava javne odvodnje s ukupno 17.584 priključaka na sustav javne odvodnje koje se nalaze na području 10 JLS, dok 15 JLS KKŽ nema priključenih kućanstva na sustav javne odvodnje.

Od ukupno 37.938 kućanstava na području KKŽ na javnu odvodnju priključeno je ukupno 16.021 kućanstava što iznosi 42,23%, dok je na razini RH postotak priključenosti stanovništva 44%.

Na području KKŽ izgrađeno je šest pročistača otpadnih voda ukupnog kapaciteta 143.000 ES, dok su na razini RH izgrađena ukupno 103 pročistača otpadnih voda (vidi Slika 10). Planirana je izgradnja još četiri pročistača otpadnih voda ukupnog kapaciteta 18.500 ES. Od ukupno planiranih 176.000 ES kapaciteta uređaja za pročišćavanje, na području KKŽ postotak izgrađenih kapaciteta pročistača je ukupno 81,25%.



4.4.3. Gospodarenje otpadom

Na području KKŽ aktivno je 11 službenih odlagališta komunalnog otpada kojima upravlja pet komunalnih poduzeća sa sjedištem na području županije. Odlagališta su u različitim fazama sanacije (sanirana, djelomično sanirana ili u pripremi dokumentacije za sanaciju), a sve kao prijelazno razdoblje do početka funkcioniranja RCGO „Piškornica“.

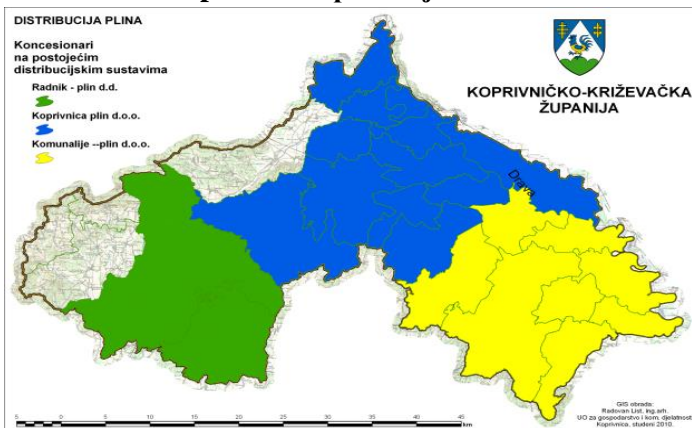
Na području KKŽ u 2015. godini javnu uslugu sakupljanja komunalnog i biorazgradivog komunalnog otpada pružale su tvrtke GKP Komunalac d.o.o. Koprivnica, Komunalno poduzeće d.o.o. Križevci, Komunalne usluge Đurđevac d.o.o., Prizma V.V. Mali Otok, OKP Park d.o.o., Sveti Ivan Žabno (prestali obavljati djelatnost po dozvoli) i Piškornica sanacijsko odlagalište j.d.o.o. Koprivnički Ivanec.

Tijekom 2014. godine je na području KKŽ proizvedeno ukupno 59.079,30 t otpada (neopasni otpad, opasni otpad i komunalni otpad). Od navedenog otpada za područje županije prijavljena je ukupna količina oporabljeno/zbrinutog otpada od 56.606,32 t.

Potpisan je Sporazum između četiri županije sjeverozapadne Hrvatske i Fonda za zaštitu okoliša i energetske učinkovitost (u nastavku: FZOEU) kojim je definiran popis postojećih nesaniranih odlagališta komunalnog otpada sa svrhom izrade aplikacije za osiguranje sredstava za njihovo zatvaranje sanacijom i Plan daljnjeg odlaganja otpada na području KKŽ do kraja 2018. godine i njihovo zatvaranje s početkom rada RCGO „Piškornica“. Sporazumom je definirana „Piškornica“ d.o.o. kao koordinator JLS a FZOEU, raskinuti su stari ugovori i omogućeno financiranje s 80%-20% apliciranjem na Strukturne fondove EU.

4.4.4. Opskrba plinom, električnom te toplinskom energijom

Slika 11. Plinoopskrba na području KKŽ



Izvor: Upravni odjel za gospodarstvo, komunalne djelatnosti i poljoprivredu KKŽ

Distributivno područje Koprivnica plina d.o.o. obuhvaća grad Koprivnicu te općine Drnje, Đelekovec, Gola, Hlebine, Koprivnički Bregi, Koprivnički Ivanec, Legrad, Novigrad Podravski, Peteranec i Sokolovac. Koprivnica plin d.o.o. upravlja s 451,72 km mreže i pruža usluge za 12.902 korisnika priključenih na plinski distributivni sustav. Distributivno područje Radnik-plina d.o.o. obuhvaća grad Križevce i općinu Sveti Ivan Žabno. Radnik-plin d.o.o.

Opskrbu plinom na području KKŽ obavlja poduzeće INA – Industrija nafte d.d. iz Zagreba. Prostorom KKŽ prolazi međunarodni Jadranski naftovod s terminalom Virje (11,64 ha). Jadranski naftovod na području KKŽ obuhvaća trase Sisak - Gola i Virje - Lendava. KKŽ je 2008. godine donijela Odluku o davanju koncesije za obavljanje djelatnosti distribucije plina trgovačkim društvima: Koprivnica plin d.o.o., Komunalije plin d.o.o. i Radnik-plin d.o.o. te je s njima sklopila Ugovore o koncesijama za distribuciju plina na razdoblje od 30 godina. Koncesijska naknada upotrebljava se za izgradnju i održavanje objekata i uređaja na plinskoj mreži.



ima izgrađenih 115 km cjevovoda na koji je priključeno oko 4.050 potrošača. Distributivno područje Komunalija plina d.o.o. obuhvaća grad Đurđevac i općine Kalinovac, Ferdinandovac, Virje, Novo Virje, Kloštar Podravski, Podravske Sesvete i Molve (vidi Slika 11). Duljina izgrađene plinske mreže je 293 km na koji je priključeno 5.613 potrošača. Prirodni plin je najkorišteniji energent u sektoru industrije s udjelom od 61% u ukupnoj potrošnji energije.

4.5. Prometna infrastruktura

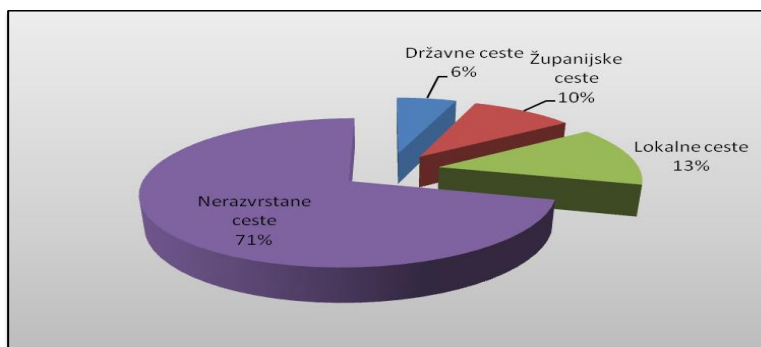
KKŽ je područje povezano mrežom prometnica od čega se najveći dio odnosi na cestovni promet, ali od izuzetne važnosti je i željeznička infrastruktura. Najznačajnije prometnice u KKŽ su državna cesta DC41GP Gola - Koprivnica - Križevci - Sesvete, državna cesta DC2 („Podravska magistrala“) te željezničke pruge na koridoru Rijeka - Budimpešta i Varaždin - Osijek.

Od multimodalnih koridora koji povezuju prostor središnje Europe s Mediteranom i Jugoistočnom Europom te time predstavljaju najvišu kategoriju značaja za međunarodni promet, kroz KKŽ prolazi željeznički koridor Vb Rijeka - Zagreb - Koprivnica - Botovo/Gyékényes.

Iako je rijeka Drava na području KKŽ plovna u dužini 27,5 km, riječni promet u ovom trenutku nema veći gospodarski značaj.

4.5.1. Cestovna infrastruktura

Grafikon 17. Kategorizacija cestovne mreže na području KKŽ prema vlasništvu



Prema podacima Državnog zavoda za statistiku, gustoća cestovne mreže na području KKŽ iznosi 618 m/km², što je više od prosjeka za RH koji iznosi 517 m/km² i prosjeka na razini NUTSII regije Kontinentalne Hrvatske koji iznosi 617 m/km² (vidi Grafikon 17).

Izvor: Županijska uprava za ceste KKŽ

Na području KKŽ Hrvatske ceste d.o.o. upravljaju s ukupno 210,80 km državnih cesta od kojih su sve asfaltirane, ali su neki od značajnijih prometnih pravaca kao npr. državna cesta DC41 GP Gola - Koprivnica - Križevci - Sesvete (D3) bez završnog sloja asfalta te je na tom pravcu potrebno izvesti habajući sloj asfalta kako bi se cesta dovela u zadovoljavajuće stanje za prometovanje. U proteklom razdoblju nisu se uložila značajna sredstva na tzv. bettermentu državnih cesta, a potrebno je zbog izrazito velikog prometa. U okviru tog projekta poboljšali bi se poprečni i uzdužni elementi ceste, izvela odvodnja i izgradnja pješačkih i biciklističkih staza.

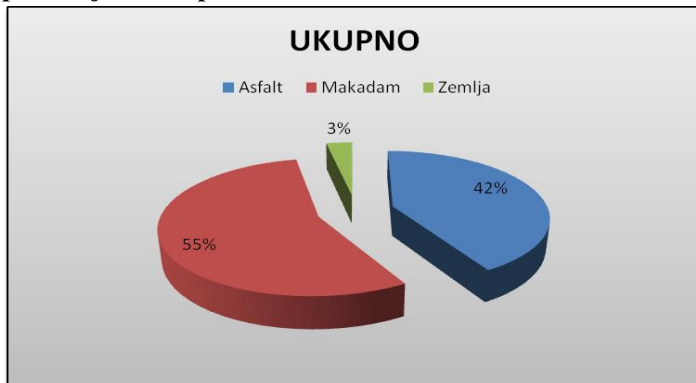
Na području KKŽ krajem 2015. asfaltirano je 745,089 km županijskih i lokalnih cesta od čega je 357,732 km kategorizirano kao županijske ceste, a 387,357 km kao lokalne ceste. (vidi Grafikon 18).

Grafikon 18. Kategorizacija cestovne mreže na

Županijska uprava za ceste KKŽ pod upravom ima ukupno 8231,473 km županijskih i lokalnih cesta od kojih 119 km nema suvremeni kolnički zastor tj. nije asfaltirano. Od toga broja 5,5 km županijskih ceta nije asfaltirano što je prioritetan zadatak jer kao poveznice područja jedne ili više županija što hitnije zahtijevaju modernizaciju kolnika (vidi Grafikon 18).

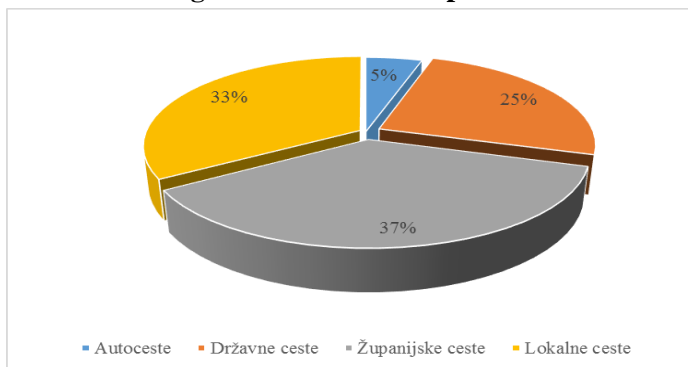


području KKŽ prema kvaliteti cesta



Izvor: Županijska uprava za ceste KKŽ

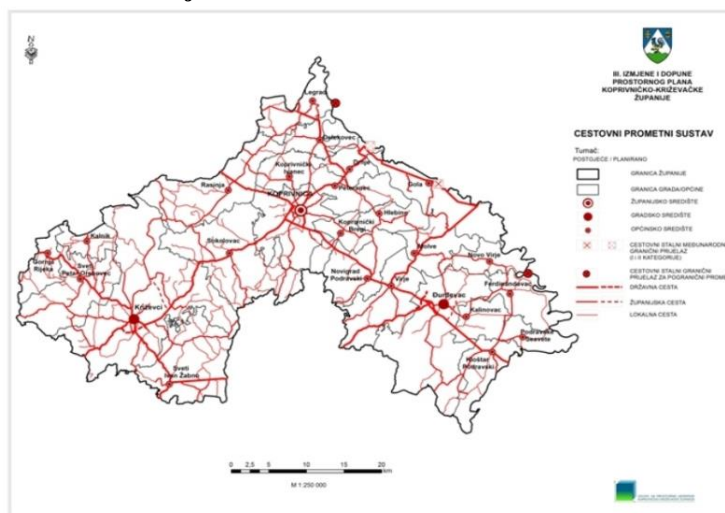
Grafikon 19. Izgrađenost cestovnih prometnica u odnosu na RH



Na razini RH izgrađeno je 1.310,4 km autocesta, 6.584,6 km državnih cesta, 9.788,4 km županijskih cesta te 8.964,3 km lokalnih cesta (vidi Grafikon 19).

Izvor: Županijska uprava za ceste KKŽ, Izvješće o stanju u prostoru RH 2008-2012.

Slika 12. Postojeća cestovna mreža



Prema ocjeni stanja asfaltnih kolnika na 293 km županijskih i lokalnih cesta je potrebno ojačanje kolničke konstrukcije i polaganje novog sloja asfalta s izgradnjom bankina i rješavanjem oborinske odvodnje (vidi Slika 12). Nerazvrstanih cesta ima 2.647 km od čega 1.939,29 km nije asfaltirano, međutim u nerazvrstane ceste spadaju poljski i šumski putevi koji su uglavnom zemljani te ih ima 118 km (vidi Slika 12).

Izvor: Zavod za prostorno uređenje KKŽ

Značajna investicija je i brza cesta DC 10 Čvor Vrbovec 2 - Križevci - Koprivnica - granica Republike Mađarske koja je u izgradnji i prometuje od spoja s autocestom A4 kod naselja Sveta Helena do naselja Cugovec, dok je dionica do Križevaca u izgradnji, a planiran je i nastavak gradnje navedene autoceste do Koprivnice čime bi se olakšao i ubrzao promet prema Zagrebu.



Nesređeni imovinsko-pravni status cesta (nesređenost zemljišnih knjiga sa stvarnim stanjem) utječe na smanjenje mogućnosti prijave projekata za njihovom obnovom, izgradnjom ili rekonstrukcijom prema ESI fondovima.

Prema podacima nadležne Policijske uprave u KKŽ se 2015. godine dogodilo 618 prometnih nesreća u kojima je poginulo devet osoba, 261 osoba je ozlijeđena, a u 348 je nastala materijalna šteta. Sankcioniranih prekršaja u prometu bilo je 13.799. Iz Tablice 6 vidljivo je kako je povećan broj prometnih nesreća i prometnih prekršaja, ali je smanjen broj kaznenih djela i prekršaja protiv javnog reda i mira.

Tablica 6. Osnovni pokazatelji Policijske uprave KKŽ u razdoblju od šest godina

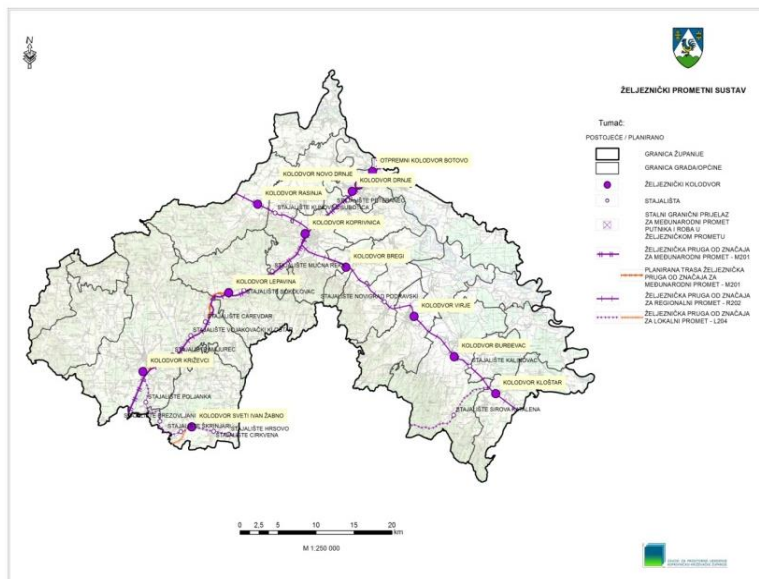
	2010.	2011.	2012.	2013.	2014.	2015.
Kaznena djela	1.534	1.609	1.344	1.294	1.437	1.320
Prometne nesreće	772	792	708	660	593	618
Prekršaji protiv javnog reda i mira	531	481	472	555	414	398
Prometni prekršaji	15.091	16.022	13.170	12.453	11.846	13.799
Ostalo	1.114	1.463	1.248	1.275	945	937
Prelasci državne granice	309.121	330.521	255.492	235.811	240.662	228.016

Izvor: web stranica Policijske uprave KKŽ; www.koprivnicko-krizevacka.policija.hr

4.5.2. Željeznička infrastruktura

Željeznička pruga Botovo (drž. granica) - Koprivnica - Dugo Selo - Zagreb - Karlovac - Rijeka te krak prema Varaždinu i Osijeku su okosnice željezničkog prometnog sustava RH.

Slika 13. Postojeća mreža željezničkih pruga



Izvor: Zavod za prostorno uređenje KKŽ

U Gradu Koprivnici je križanje ovih značajnih željezničkih pravaca, a stanica koja se nalazi u samom gradu ima značajnu funkciju u regionalnom i državnom prometnom sustavu (vidi Slika 13).

Željeznički granični prijelaz prema Republici Mađarskoj na području KKŽ prema Uredbi o graničnim prijelazima RH (NN 79/13) je: Stalni granični željeznički prijelaz za međunarodni promet putnika i roba u željezničkom prometu Koprivnica.

Željeznička pruga prolazi kroz 13 JLS KKŽ s ukupnom duljinom od 133,1 km, od čega su 48,4 km međunarodne, 50,1 km regionalne i 34,6 km lokalne željezničke pruge.



U tijeku su radovi na izgradnji nove željezničke pruge Gradec - Sveti Ivan Žabno. Vrijednost izgradnje dionice duge 12,2 km je 203.400.000 HRK. Temeljem Ugovora o dodjeli bespovratnih sredstava koji su u lipnju 2015. potpisali Ministarstvo pomorstva, prometa i infrastrukture i HŽ Infrastruktura d.o.o., projekt se s 85% sredstava sufinancira iz Europskog fonda za regionalni razvoj, a preostalih 15% bit će sufinancirano nacionalnim sredstvima.

U tijeku je provedba projekta rekonstrukcije i dogradnje drugog kolosijeka dionice Dugo Selo - Križevci koji je prepoznat kao jedan od prioriteta modernizacije željezničke mreže u RH, a dio je velikog projekta uspostave dvokolosiječne željezničke pruge visoke učinkovitosti za mješoviti promet na cijelom Mediteranskom koridoru, kojim se Pirinejski poluotok, preko Luke Rijeka, Zagreba i Budimpešte povezuje s mađarsko-ukrajinskom granicom. Vrijednost radova je 1.5 milijardi HRK, a izvodi se na području Zagrebačke županije i KKŽ.

Planirane aktivnosti na projektu uključuju izgradnju drugog kolosijeka na cijeloj pružnoj dionici duljine 38,2 km, izgradnju 17 novih željezničko-cestovnih i dva pješačka prijelaza, izgradnju 11 novih nadvožnjaka, jedan podvožnjak i šest pothodnika, nadogradnju stabilnih postrojenja električne vuče, modernizaciju signalno-sigurnosnih i telekomunikacijskih uređaja te izgradnju 37 kilometara servisne ceste uz kolosijek.

Jedna od najvećih investicija koja će se realizirati na području KKŽ je Projekt dvokolosiječne željezničke pruge Križevci - Koprivnica - granica s Republikom Mađarskom kojim se planira gradnja novog kolosijeka dužine 43,2 kilometra. Europska komisija u srpnju 2016. godine za navedeni projekt odobrila je financiranje kroz instrument povezivanja Europe - Connecting Europe Facility (CEF) u ukupnoj vrijednosti 241.300.000 EUR (procijenjena vrijednost ukupne investicije je 297.100.000 EUR).

4.5.3. Riječni promet

Plovni riječni putevi postoje na rijeci Dravi s ukupnom duljinom od 27,5 km koji se protežu kroz područje općina Ferdinandovac i Podravske Sesvete.

Značajan je plovni put koji se svrstava prema ECE-u u I. klasu plovnosti u okviru dionice Terezino Polje - Ždalica. Riječnih luka nema, ali su neke u izgradnji, poput one u Novom Virju.

Granični prijelazi na području KKŽ, a u funkciji riječnog prometa skelom su stalni granični prijelazi za pogranični cestovni promet Legrad - Ortiloš i Ferdinandovac - Vizvar.

4.5.4. Zračni promet

U KKŽ ne postoji zračna luka za javni zračni promet, a zbog blizine i kvalitetne povezanosti cestovnom i željezničkom mrežom s Međunarodnom zračnom lukom Zagreb, upitna je i opravdanost eventualne izgradnje.

U KKŽ postoji letjelište „Danica” koje bi prema postojećem Zakonu o zračnoj plovidbi bio sportski aerodrom. Rješenjem tadašnjeg Ministarstva pomorstva, prometa i veza, izdana je dozvola za uporabu jedrilicama i zrakoplovima poljoprivrednog i generalnog zrakoplovstva težine do 5.700 kg. Uz ovo letjelište postoji i određeni broj letjelišta koja se koriste za poljoprivredno zrakoplovstvo za zaprašivanje.

4.5.5. Telekomunikacijski promet



Posljednjih nekoliko godina telekomunikacijski promet bilježi rast. Razlog je povećanje potražnje za dodatnim uslugama interneta i mobilne telefonije. Prema podacima Državnog zavoda za statistiku u 2014. godini u RH je bilo 4.415.660 korisnika u mobilnoj mreži i 1.501.000 korisnika u fiksnoj komunikacijskoj mreži.

Na razini RH broj širokopojsnih priključaka internetu u nepokretnoj komunikacijskoj mreži je 986.215 ili 23,02% dok je u KKŽ bilo 17.596 ili 15,22%. Na području cijele KKŽ omogućeno je korištenje širokopojsnog pristupa internetu. Najzastupljeniji pružatelji usluga fiksne i mobilne telefonije su HT-Hrvatski Telekom d.d., VIPnet d.o.o. i Tele 2 d.o.o.

Više od 50% kućanstava u KKŽ posjeduje osobno računalo i gotovo 45% njih koristi se Internetom, ali i po tim pokazateljima zaostajemo za prosjekom RH, kao i po informatičkoj pismenosti stanovništva.

Na području KKŽ u provedbi je projekt izgradnje širokopojsne infrastrukture za pristup internetu po programu Ministarstva pomorstva, prometa i infrastrukture. Projektom se stvaraju preduvjeti za realizaciju e-usluge građanima i poslovnim subjektima te uključivanje građana u informacijsku zajednicu.

Prema podacima Eurostata iz 2012. godine na razini RH 48% osoba pristupalo je internetu na dnevnoj bazi, 58% osoba jednom tjedno, 11% osoba najmanje jednom tjedno, ali ne svaki dan, 2% osoba najmanje jednom mjesečno, 1% osoba pristupalo je internetu manje od jednom mjesečno dok je 3% osoba pristupalo internetu manje od jednom tjedno.

ZAKLJUČAK

Pozitivna i negativna obilježja	Na području KKŽ proizvodi se 31% ukupne proizvodnje prirodnog plina u RH. Značajna je i proizvodnja nafte, kao i nalazišta mineralnih sirovina šljunka i pijeska. Povećan je stupanj dostupnosti vodoopskrbe i odvodnje, ali su još uvijek potrebna značajna ulaganja da bi svi stanovnici u KKŽ imali mogućnost priključka na javni sustav vodoopskrbe i odvodnje. Stanje državnih, županijskih i lokalnih cesta nije zadovoljavajuće i potrebna su znatna ulaganja. Iz ESI fondova financiraju se značajna ulaganja u željezničku infrastrukturu.
Razvojni problemi i razvojne potrebe	Nepovezanost županijskog i gospodarskog središta Koprivnice brdom cestom sa Zagrebom jedan je od najznačajnijih razvojnih problema. Projekt RCGO „Piškornica“ jedan je od najznačajnijih projekata u KKŽ, ali u njegovoj su se realizaciji dogodile poteškoće koje bitno utječu na dinamiku provedbe i financiranje iz ESI fondova.



Preporuke za razvoj	Inzistiranje na završetku ostalih faza izgradnje i dovršetka brze ceste DC10. Potpora razvoju projekata i ulaganja u vodoopskrbu i odvodnju koja će se financirati iz Kohezijskog fonda. Uključiti lokalno gospodarstvo u realizaciju velikih infrastrukturnih projekata koji će se realizirati u KKŽ.
----------------------------	--



5. INSTITUCIONALNI KONTEKST

Institucionalni kontekst podrazumijeva sudjelovanje svih bitnih dionika te institucija uključenih u provedbu ŽRS KKŽ 2014-2020. godine.

1. KKŽ

- Županijska skupština
- Župan

2. Koordinator izrade ŽRS KKŽ 2014-2020.

- „PORA“ KKŽ

3. Radna grupa za izradu i izvještavanje o provedbi ŽRS KKŽ

- Predstavnicima Upravnih odjela KKŽ
- Ravnateljima institucija s područja KKŽ

4. Partnersko vijeće KKŽ

- Predstavnicima gradova i općina
- Predstavnicima institucija
- Predstavnicima privatnog sektora
- Predstavnicima civilnog sektora

5. Partnersko vijeće statističke regije Kontinentalna Hrvatska

6. Ministarstvo regionalnoga razvoja i fondova Europske unije

7. Agencija za regionalni razvoj RH



II. REZULTATI PROVOĐENJA PRIJAŠNJIH STRATEGIJA

ŽRS KKŽ za razdoblje 2011-2013. godine usvojena je 4. svibnja 2011. godine na 12. sjednici Županijske skupštine KKŽ. Osnovni je strateški dokument županije kojim su utvrđeni temeljni ciljevi, prioritete i mjere te izvori financiranja projekata. Koordinator izrade ŽRS KKŽ za razdoblje 2011-2013. godine bila je „PORA“ KKŽ dok je izrada dokumenta bila temeljena na načelu partnerstva te suradnji s Radnom grupom i Partnerskim vijećem.

Temeljem pismenog nuputka MRRFEU o produžetku važenja ŽRS KKŽ za razdoblje 2011-2013. i na 2014. godinu Županijska skupština KKŽ donijela je na svojoj 5. sjednici 12. studenog 2013. godine Odluku o produljenju važenja ŽRS KKŽ za razdoblje 2011-2013. za jednu godinu, odnosno na razdoblje 2011-2014. godine, kako se ne bi kršile odredbe Zakona o proračunu (NN 87/08 i 136/12). Sukladno tome „PORA“ KKŽ u suradnji s Radnom grupom za izradu ŽRS KKŽ izradila je Akcijski plan provedbe ŽRS KKŽ za razdoblje 2011-2013. za 2014. godinu koji je Županijska skupština KKŽ usvojila na 9. sjednici 13. svibnja 2014. godine. Tijekom provedbe ŽRS KKŽ „PORA“ KKŽ kao institucija zadužena je jednom godišnje pripremiti Izvještaj o provedbi ŽRS KKŽ za prethodnu godinu, kojeg usvaja Županijska skupština KKŽ.

Mjere ŽRS KKŽ podijeljene su u osam područja razvoja (gospodarstvo, komunalna infrastruktura, društvene djelatnosti, zaštita okoliša, prostor i priroda, ljudski potencijali, institucije, ostala područja) sukladno metodologiji izrade izvješća. Područje razvoja gospodarstva poklapa se sa strateškim ciljem ŽRS KKŽ Konkurentno gospodarstvo. Prioriteti koji dominiraju unutar ovog područja su prioritet 1-1 Osvremenjivanje i razvoj proizvodnih industrijskih grana djelatnosti, prioritet 1-2 Potpora razvoju konkurentne primarne proizvodnje, prioritet 1-6 Razvoj selektivnih oblika turizma, uključujući ruralni turizam te prioritet 1-3 Razvojna potpora malom i srednjem poduzetništvu.

Sukladno financijskom planu ŽRS KKŽ za razdoblje 2011-2013. godine za ostvarenje navedenih ciljeva bilo je planirano 2.853.849.000 HRK. Prema Izvještajima o provedbi za razdoblje 2011-2013. ostvareno je 1.038.287.247,34 HRK, odnosno stupanj izvršenja je 36,38%. Uočava se znatan nesrazmjer između planiranog i ostvarenog, što nije neočekivano obzirom na nepovezanost strateškog planiranja i proračuna te vrlo kratko razdoblje izvršenja od samo tri godine.

Tablica 7. Usporedba planiranih i utrošenih sredstava u provedbi ŽRS KKŽ za razdoblje 2011-2013. godine

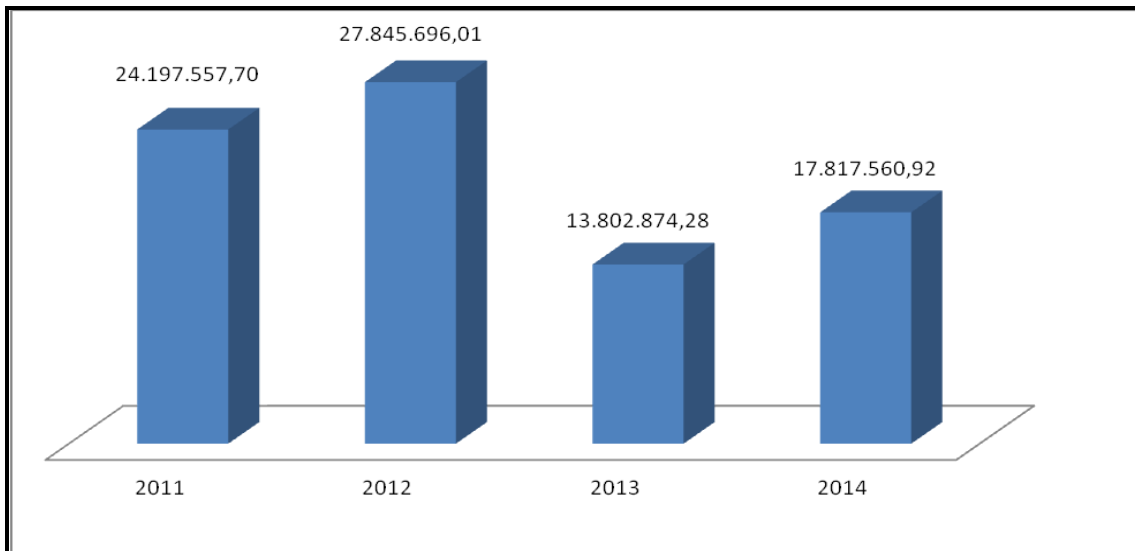
PLANIRANA SREDSTVA (KN) ZA PROVEDBU ŽRS KKŽ 2011.-2013.	UTROŠENA SREDSTVA (KN) U PROVEDBI ŽRS KKŽ 2011.-2013		IZVRŠENJE U %
	2011.	2012.	
2.853.849.000,00	260.099.647,88	325.561.138,59	9,11
	452.626.460,87		11,41
			15,86
2.853.849.000,00	1.038.287.247,34		36,38

Izvor: „PORA“ KKŽ



Ukupna procijenjena vrijednost razvojnih projekata u području gospodarstva u četverogodišnjem izvještajnom razdoblju iznosi 37.710.675,31 HRK. Grafikon 20 prikazuje utrošena sredstva po mjerama u gospodarstvu kroz četiri godine izvještavanja. Ukupno planirana sredstva u razdoblju od 2011. do 2014. godine iznose 141.139.808,02 kn. Ukupno utrošena sredstva u razdoblju od 2011. od 2014. godine iznose 83.663.688,91 HRK što je 59,3% planiranih sredstava.

Grafikon 20. Utrošena sredstva za provedbu mjera u okviru strateškog cilja Konkurentno gospodarstvo



Izvor: „PORA“ KKŽ

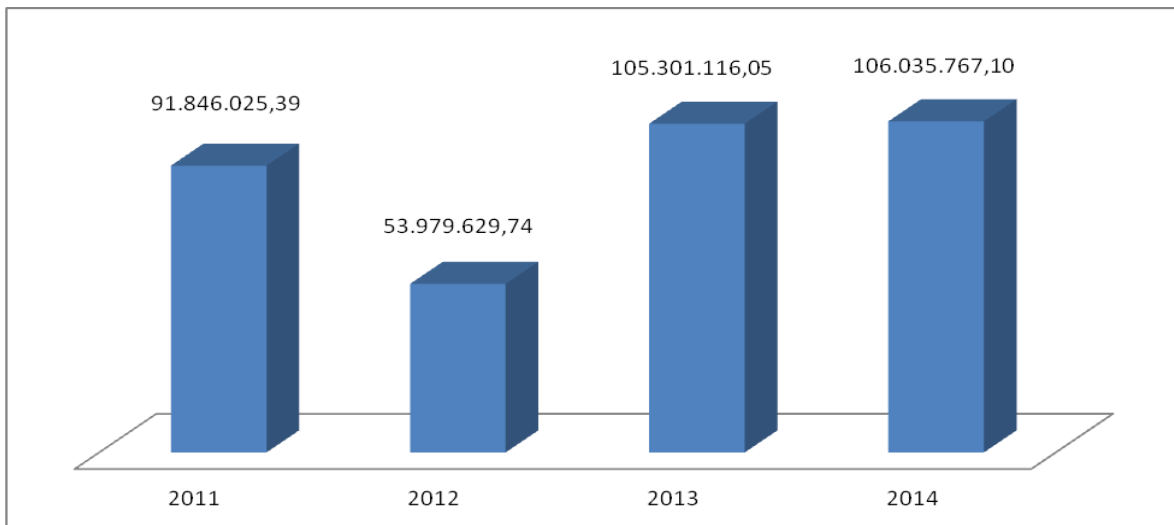
Strateški cilj Jačanje ljudskih resursa i podizanje društvenog standarda obuhvaća područja društvenih djelatnosti, ljudskih potencijala i institucija. Najveća ulaganja iz ovog područja su vezana uz prioritete 2-1 Upravljanje znanjem za razvoj ljudskih resursa, 2-5 Razvoj socijalnih usluga i 2-6 Razvoj civilnog društva.

U okviru ovog cilja nalaze se projekti procijenjene vrijednosti 88.092.303,42 HRK kroz četiri izvještajna razdoblja. Iz Grafikona 21 vidljivo je kako je najveći iznos sredstava po ovom cilju utrošen 2014. godine. Planirana sredstva po ovom cilju u razdoblju od 2011. do 2014. godine iznose 559.766.962,27 HRK. Ukupno utrošena sredstva iznose 357.161.538,28 HRK što je 63,8% planiranih sredstava.

Grafikon 21. Provedba mjera u okviru strateškog cilja Jačanje ljudskih resursa i životnog



standarda

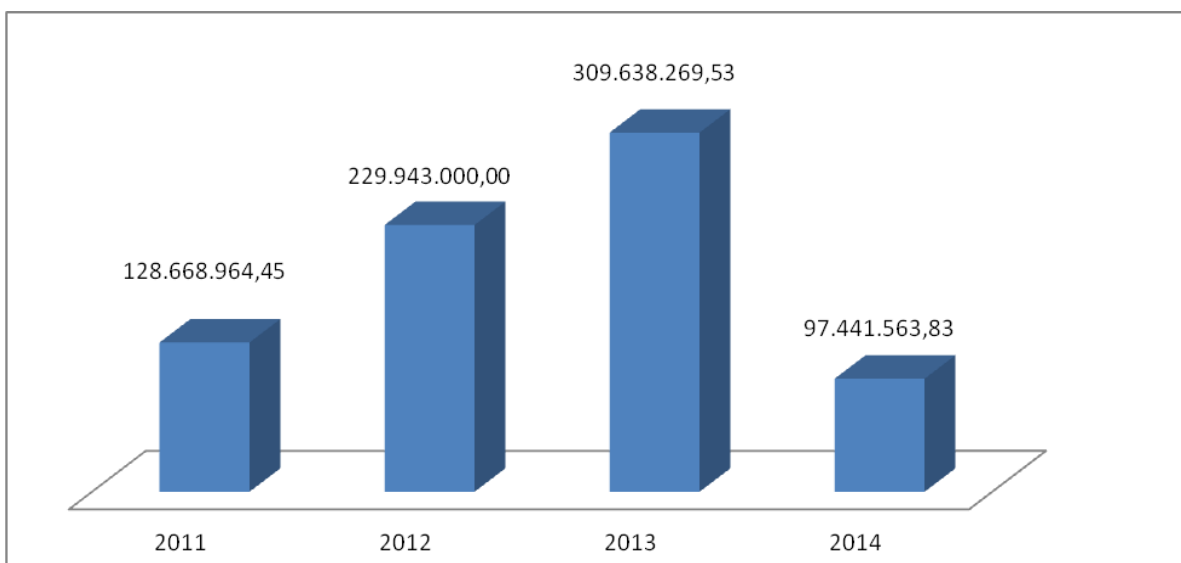


Izvor: „PORA“ KKŽ

U području komunalne infrastrukture najznačajniji prioritet je 3-1 Izgradnja prometne infrastrukture. Ukupna vrijednost razvojnih projekata ovog strateškog cilja iznosi 619.904.414,89 HRK. Grafikon 22 prikazuje porast utroška sredstava tijekom četiri izvještajne godine za razvoj i unaprjeđenje komunalne infrastrukture. Najveća sredstva utrošena su za razvoj cestovne infrastrukture i željezničkog prometa.

Ukupna planirana sredstva za razdoblje od 2011. do 2014. po ovom strateškom cilju iznose 2.470.350.937,82 HRK. Ukupno utrošena sredstva u razdoblju od 2011. do 2014. iznose 765.891.797,81 HRK što je 31% ukupnih planiranih sredstava.

Grafikon 22. Utrošena sredstva za provedbu mjera u okviru strateškog cilja Razvoj prometne i komunalne infrastrukture



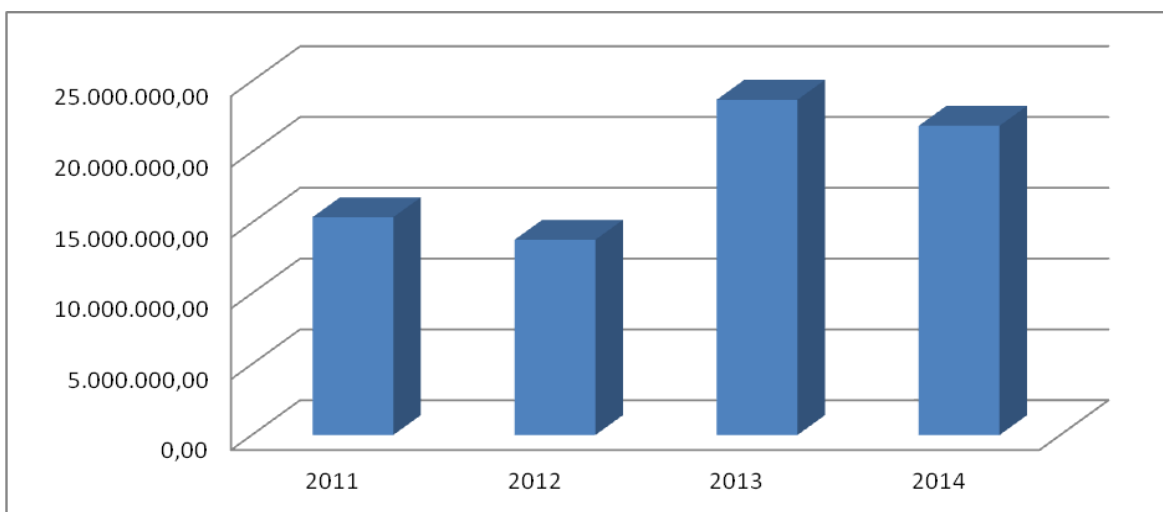
Izvor: „PORA“ KKŽ



U okviru strateškog cilja Održivo korištenje prirodnih i kulturnih vrijednosti i gospodarenje energijom najznačajniji prioriteti su 4-1 Očuvanje općekorisnih funkcija prirode, 4-3 Očuvanje okoliša i 4-4 Razvoj i korištenje obnovljivih izvora energije. U području zaštite okoliša vrijednost razvojnih projekata iznosi 22.276.789,80 HRK.

Iz Grafikona 23 vidljiv je utrošak sredstava po ovom strateškom cilju. Ukupna planirana sredstva za razdoblje od 2011. do 2014. godine iznose 208.423.532,20 HRK. Ukupna utrošena sredstva u razdoblju od 2011. do 2014. godine iznose 74.710.894,27 HRK što je udio od 35,8% ukupnih planiranih sredstava.

Grafikon 23. Utrošak sredstava po mjerama strateškog cilja Održivo korištenje prirodnih i kulturnih vrijednosti i gospodarenje energijom



Izvor: „PORA“ KKŽ

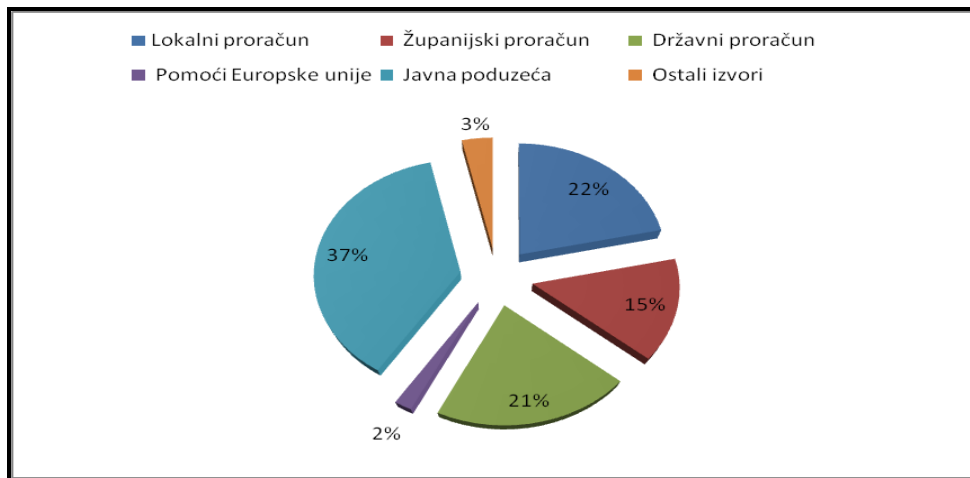
Ukupna planirana vrijednost sredstava po sva četiri strateška cilja u razdoblju od 2011. do 2014. godine iznosi 3.379.656.240,32 HRK. Ukupna utrošena sredstva po strateškim ciljevima u razdoblju od 2011. do 2014. godine iznose 1.281.427.919,27 HRK što je 37,9% iskorištenosti planiranih sredstava.

Ukupna vrijednost provedenih razvojnih projekata u okviru četiri strateška cilja u četverogodišnjem izvještajnom razdoblju iznosi 767.984.183,47 HRK.

Na Grafikonu 24 vidljivo je kako su najveći financijski izvor za provedbu mjera sredstva javnih poduzeća (37%), slijede ulaganja iz proračuna JLS, državnog proračuna i proračuna županije.



Grafikon 24. Izvori sredstava za provedbu mjera ŽRS KKŽ u razdoblju od 2011. do 2014.



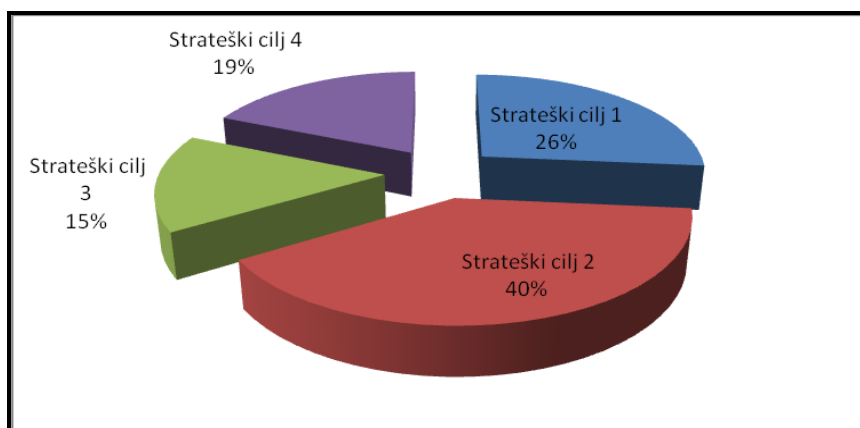
Izvor: „PORA“ KKŽ

Najveća sredstva Županija ulaže u području gospodarstva te društvenih djelatnosti, osobito u mjere unaprjeđenja i razvoja u području odgoja i obrazovanja te zdravstva.

U Bazu razvojnih projekata ŽRS KKŽ 2011-2014. tijekom četverogodišnjeg razdoblja prijavljen je 351 projekt. Iznosi najvećeg broja projekata definirani su u HRK te u EUR. Četnaest projekata tijekom prijave nije imalo definiranu vrijednost. Vrijednost projekata varira od nekoliko tisuća HRK do više od 100 milijuna EUR. Najviše projekata je lokalnih, a slijede ih županijski.

Prema podjeli na strateške ciljeve najveći broj prijavljenih projekata je unutar strateškog cilja 2 Jačanje ljudskih potencijala i društvenog standarda (139 projekata), slijedi strateški cilj 1 Konkurentno gospodarstvo (93 projekta), zatim strateški cilj 4 Održivo korištenje kulturnih i prirodnih vrijednosti i gospodarenje energijom (65 projekata) i strateški cilj 3 Razvoj prometne i komunalne infrastrukture (54 projekta). Na Grafikonu 25 vidljiv je udio prijavljenih projekata u Bazu prema strateškim ciljevima.

Grafikon 25. Projekti prijavljeni u Bazu razvojnih projekata prema strateškim ciljevima

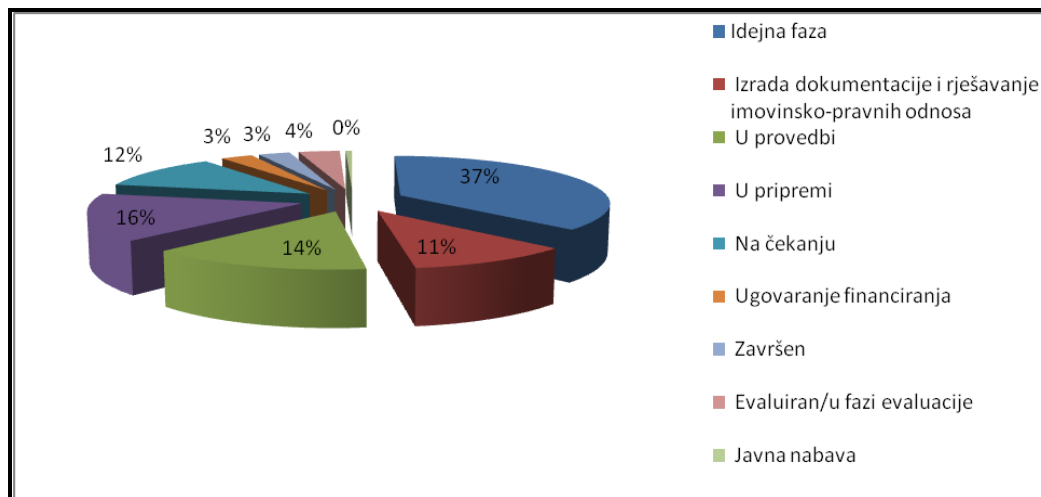


Izvor: „PORA“ KKŽ



Grafikon 26 prikazuje status projekata prijavljenih u Bazu razvojnih projekata ŽRS KKŽ od 2011. do 2014. Iz njega je vidljivo da je najveći udio projekata u fazi ideje (37%). Udio od 16% obuhvaćaju projekti u pripremi, a projekti u fazi provedbe čine udio od 14%. 12% projekata je na čekanju, dok je 11% projekata u fazi izrade projektne dokumentacije i rješavanja imovinsko-pravnih odnosa. 3% projekata prijavljenih u Bazu je realizirano, odnosno projekti su završeni.

Grafikon 26. Status projekata prijavljenih u Bazu razvojnih projekata ŽRS KKŽ 2011-2014.



Izvor: „PORA“ KKŽ

Među najvećim izazovima provedbe ŽRS KKŽ od 2011. do 2014. bilo je povezivanje mjera iz ŽRS KKŽ s proračunom Županije i proračunima JLS s obzirom da navedeni proračuni moraju biti usklađeni sa ŽRS KKŽ.

Unatoč svim izazovima postignut je napredak u procesu provedbe i izvješćivanja te je svaki novi izvještaj kvalitetniji i sveobuhvatniji unatoč tome što ne postoji sustav koji bi osiguravao dostupnost svih potrebnih informacija. Stoga se je prilikom izrade ŽRS KKŽ za novo programsko razdoblje orijentiralo na definiranje indikatora koji moraju imati polazne vrijednosti i biti mjerljivi.



III. PREPOZNAVANJE RAZVOJNIH POTREBA I POTENCIJALA – SWOT ANALIZA

Strengths (SNAGE/PREDNOSTI)	Weaknesses (SLABOSTI)
<p><u>LJUDSKI RESURSI</u></p> <ul style="list-style-type: none">✓ Tradicija i izvrsnost u obrazovanju u poljoprivredi - Visoko gospodarsko učilište i Srednja gospodarska škola u Križevcima✓ Kvalitetni kadrovi u prehrambenoj i farmaceutskoj industriji	<p><u>LJUDSKI RESURSI</u></p> <ul style="list-style-type: none">✓ Veliki pad broja stanovnika✓ Nepovoljna starosna struktura stanovništva - raste udio stanovništva iznad 65 godina✓ Negativan migracijski saldo✓ Visoka nezaposlenost, nezaposlenost duža od godine dana i mladih od 20 do 29 godina✓ Pad broja zaposlenih/per capita
<p><u>PRIRODNI RESURSI, OKOLIŠ, INFRASTRUKTURA</u></p> <ul style="list-style-type: none">✓ Bogatstvo prirodnih resursa - nalazište nafte i plina, velike rezerve pitke vode, hidropotencijal Drave, potencijali malih potoka i rječica, termalni izvori, neenergetske mineralne sirovine, posebno šljunak, pijesak i tehnološko drvo✓ Energetska baza RH - 80% proizvodnje plina✓ Bogata prirodna baština uz rijeku Dravu, Kalnik i Bilogoru, Đurđevački pijesci te očuvan okoliš✓ Bogata kulturna baština✓ Razvijena energetska infrastruktura (posebno elektroenergetska infrastruktura), plinoopskrba i vodoopskrba, zadovoljavajući standard zaštite voda✓ Razvijena telekomunikacijska mreža✓ Povoljan geoprometni položaj - prometno međunarodno i nacionalno križište, blizina državne granice✓ Razvedena cestovna mreža državnih, županijskih i lokalnih cesta✓ Etapna uspostava projekta RCGO „Piškornica“ i sanacija svih odlagališta	<p><u>PRIRODNI RESURSI, OKOLIŠ, INFRASTRUKTURA</u></p> <ul style="list-style-type: none">✓ Spora dinamika radova na brzozj cest✓ Dio lokalnih i pretežiti dio nerazvrstanih cesta nema suvremeni kolnički zastor (makadam)✓ Nedovoljan standard održavanja postojeće prometne infrastrukture županijskih, lokalnih i nerazvrstanih cesta✓ Priključenost na sustav vodoopskrbe ispod državnog prosjeka✓ Priključenost na sustav odvodnje ispod državnog prosjeka✓ Neadekvatno vrednovanje, istraženost, korištenje i upravljanje prirodnim i okolišnim resursima (posebice mineralnim sirovinama)✓ Nedostatno korištenje obnovljivih izvora energije, osobito geotermalne energije✓ Nedostatna razina uspostave infrastrukture gospodarenja otpadom✓ Nedovoljno razvijen sustav pročišćavanja i odvodnje otpadnih voda te izloženost prostora (vodotoka) zagađenjima u dijelu neizgrađene infrastrukture za zaštitu voda✓ Nedovoljan standard održavanja postojeće plinske mreže



<p><u>GOSPODARSTVO</u></p> <ul style="list-style-type: none">✓ Pozitivan saldo vanjskotrgovinske razmjene✓ Razvijena prerađivačka industrija - industrija hrane i pića, farmaceutska industrija - nekoliko jakih «lidera»✓ Razvijeno malo i srednje poduzetništvo - rast broja malih trgovačkih društava, rast udjela u ukupnom prihodu, nositelji novog zapošljavanja✓ Razvijena poduzetnička infrastruktura✓ Stabilno i kontinuirano kreditiranje poduzetnika uz subvenciju kamata✓ Dobra raspoloživost prostora u poduzetničkim zonama za nove investicije✓ Kontinuirano sufinanciranje komunalne infrastrukture u poduzetničkim zonama✓ Tradicija poljoprivredne proizvodnje za potrebe prehrambene industrije✓ Kvalitetni turistički potencijali za razvoj kulturnog turizma (kolijevka naivne umjetnosti, bogata kulturno-povijesna baština, tradicijske manifestacije), seoskog i wellness turizma te raznih oblika kontinentalnog turizma (ruralni, lovni i ribolovni turizam, vinski turizam, seoski turizam, planinarenje, promatranje ptica, gastroturizam, biciklizam, izletnički, tranzitni i ruralni turizam)	<ul style="list-style-type: none">✓ Nedovoljno vrednovanje i korištenje kulturnih i prirodnih resursa za razvoj kulture, turizma i gospodarstva u cjelini✓ Nedovoljno razvijen sustav i nepostojanje programa praćenja stanja (monitoringa) u područjima Ekološke mreže te neosigurana financijska sredstva za provođenje praćenja stanja✓ Nerevidirani i zastarjeli sustav upravljanja poplavnim područjima i obrane od poplava <p><u>GOSPODARSTVO</u></p> <ul style="list-style-type: none">✓ Nepovezanost malog i srednjeg poduzetništva međusobno i s velikim gospodarskim subjektima✓ Nedovoljna usmjerenost malog i srednjeg poduzetništva na tehnološki razvoj i komercijalne inovacije te marketinške aktivnosti✓ Nedostatak tehnološke infrastrukture za razvoj malog i srednjeg poduzetništva✓ Nedovoljna implementacija standarda i normi EU u poslovanju malih i srednjih poduzetnika✓ Pad investicija velikih i srednjih tvrtki smanjenjem aktivnosti uslijed gospodarske krize✓ Stagnacija i propadanje nekad tradicionalne drvno-prerađivačke industrije u županiji✓ Neujednačena gospodarska aktivnost na području županije - koncentracija u županijskom središtu✓ Smanjenje broja aktivnih obrta i smanjenje broja zaposlenih u obrtu✓ Neusklađenost ponude i potražnje na tržištu rada, neusklađenost obrazovnih programa (formalnih i neformalnih) s potrebama poslodavaca✓ Nedovoljna iskorištenost kapaciteta u poljoprivredi - usitnjeni posjedi uglavnom bez navodnjavanja, prevladavajuća staračka poljoprivredna obiteljska gospodarstva, nedostatak
--	--



<p><u>DRUŠTVENE DJELATNOSTI</u></p> <ul style="list-style-type: none">✓ Dobra osposobljenost nastavnog kadra u osnovnom i srednjem obrazovanju✓ Relativno zadovoljavajuće zdravstveno stanje populacije u KKŽ✓ Razvijen sustav udomiteljstva✓ Razvijene izvaninstitucionalne usluge pomoći u kući za starije i nemoćne✓ Istaknuta uloga i doprinos udruga osoba s invaliditetom u izjednačavanju mogućnosti za osobe s invaliditetom✓ Razvijena privatna inicijativa u razvoju smještaja (domova socijalne skrbi) i pružanju zdravstvenih usluga✓ Razvijeni partnerski odnosi udruga i institucija na projektima javnog sektora✓ Razvijena mreža nevladinih organizacija (velik broj aktivnih udruga na raznim područjima)✓ Kontinuirano jačanje civilnog sektora, jačanje nevladinih udruga i udruženja u socijalnim aktivnostima, kulturi, zaštiti okoliša i sportu	<p>specijalizacije u proizvodnji, nedostatak komercijalnih proizvođača, slabe marketinške aktivnosti, neadekvatna obrazovna struktura poljoprivrednika, nespремnost na međusobno povezivanje i udruživanje</p> <ul style="list-style-type: none">✓ Nesređene zemljišne knjige✓ Neiskorišteni turistički potencijali, posebice uz rijeku Dravu i planinu Kalnik, needuciranost dionika u turizmu✓ Neadekvatni smještajni kapaciteti i ugostiteljska ponuda✓ Nedovoljno razvijen marketing i brendiranje županije kao turističke destinacije✓ Pad bruto dodane vrijednosti po zaposlenom u industriji <p><u>DRUŠTVENE DJELATNOSTI</u></p> <ul style="list-style-type: none">✓ Nedostatni prostorni kapaciteti i opremljenost u osnovnom i srednjem školstvu, kao i u predškolskim institucijama✓ Nedovoljno razvijeno visoko školstvo u KKŽ✓ Nepovoljan omjer broja doktora medicine u KKŽ u odnosu na ukupan broj stanovnika✓ Neujednačena dostupnost primarne zdravstvene zaštite na cjelokupnom području županije, kao i usluge hitne pomoći pacijentu✓ Nedostatna palijativna skrb za teško bolesne i kronične bolesnike uključujući i adekvatni prostor✓ Nedostatak pojedinih socijalnih usluga (sklonište za žene žrtve obiteljskog nasilja, tretmani za počinitelje obiteljskog nasilja, nedostatak usluga za djecu i mlade s poremećajima u ponašanju, rehabilitacija liječenih alkoholičara itd.)✓ Nedostatak preventivnih programa za očuvanje zdravlja i prevenciju
--	---



<p><u>UPRAVLJANJE RAZVOJEM</u></p> <ul style="list-style-type: none">✓ Iskustvo u prekograničnoj suradnji✓ Dobra suradnja županijske uprave s JLS i ostalim institucijama✓ Koordinacija svih razvojnih projekata i aktivnosti Županije kroz uspostavljenu razvojnu agenciju, upisanu u Upisnik ustrojstvenih JLP(R)S, agencija i drugih pravnih osoba osnovanih s ciljem učinkovite koordinacije i poticanja regionalnog razvoja	<p>zdravstvenih rizika, posebno kod mladih</p> <ul style="list-style-type: none">✓ Nedostatni kapaciteti organizacija civilnog društva (nedostatni kapaciteti vodstva, neadekvatni prostorni, materijalni i financijski kapaciteti)✓ Nedostatak kvalitetne baze inicijativa, projekata i programa organizacija civilnog društva✓ Nedovoljna umreženost organizacija civilnog društva i suradnja s drugim sektorima✓ Nedovoljno uključivanje organizacija civilnog društva u procese donošenja odluka i strateški razvoj zajednica✓ Nedovoljno razvijeno civilno društvo u području tehničke kulture✓ Manjak kulturnih institucija i odgovarajućih kadrova, osobito u ruralnim sredinama <p><u>UPRAVLJANJE RAZVOJEM</u></p> <ul style="list-style-type: none">✓ Neuravnotežen razvoj, dijelovi županije zaostaju u razvoju✓ Izražena podjela između grada i sela, velike razlike u standardu života i mogućnostima privređivanja✓ Još uvijek nedostatno znanje i iskustvo u JLS-ima, institucijama i nevladinom sektoru za pripremu razvojnih i EU projekata✓ Neinformatizirane usluge lokalne i regionalne uprave✓ Položaj županije u I. skupini prema indeksu razvijenosti
---	---



Opportunities (PRILIKE/MOGUĆNOSTI)	Threats (PRIJETNJE)
<p><u>LJUDSKI RESURSI</u></p> <ul style="list-style-type: none">✓ Razvoj sveučilišta „Sjever“✓ Cjeloživotno učenje i jačanje kompetencija radno-sposobnog stanovništva✓ Nastavak postotnog povećanja udjela osoba s višom i visokom školom u populaciji od 25 do 64 godine✓ Nastavak rasta postotka upisanih i diplomiranih studenata/stanovništvo 19-25 godina✓ Poticanje kreativnosti i inovativnosti svih dobnih struktura <p><u>PRIRODNI RESURSI, OKOLIŠ I INFRASTRUKTURA</u></p> <p>Nastavak provedbe programa izgradnje infrastrukture uz korištenje sredstava ESI fondova za:</p> <ul style="list-style-type: none">✓ Završetak izgradnje brze ceste Gradec-mađarska granica, Podravske magistrale (Varaždin-Ilok) i drugog kolosijeka željezničke pruge Rijeka-mađarska granica te obnova utovarno-istovarnog kontejnerskog željezničkog terminala u okviru industrijske zone „Danica“ u Koprivnici✓ Poboljšanje kvalitete postojeće prometne infrastrukture i sigurnosti prometa na cestama✓ Kvalitetnije vrednovanje i poboljšanje sustava gospodarenja mineralnim sirovinama te razvoj i korištenje obnovljivih izvora energije✓ Razvoj sustava vodoopskrbe, odvodnje, pročišćavanja otpadnih voda i navodnjavanja poljoprivrednog zemljišta✓ Daljnji razvoj sustava gospodarenja otpadom (oporabe i reciklaže iskoristivih otpadnih materijala u materijalne i energetske svrhe)✓ Razvoj cjelovitog županijskog informacijskog sustava zaštite okoliša i	<p><u>LJUDSKI RESURSI</u></p> <ul style="list-style-type: none">✓ Daljnja depopulacija i starenje stanovništva✓ Odljev mladih, obrazovanih stanovnika iz županije✓ Spori razvoj visokog školstva <p><u>PRIRODNI RESURSI, OKOLIŠ I INFRASTRUKTURA</u></p> <ul style="list-style-type: none">✓ Prometna izoliranost uslijed nezavršetka izgradnje brze prometnice u cestovnom (brza cesta Gradec-mađarska granica) i Podravske magistrale (Varaždin-Ilok), a u željezničkom prometu drugog kolosijeka pruge Rijeka-mađarska granica te obnove utovarno-istovarnog kontejnerskog željezničkog terminala u okviru industrijske zone „Danica“ u Koprivnici✓ Ugroženost prirodnih područja nedostatkom/neprovođenjem planova upravljanja u zaštićenim dijelovima prirode✓ Ugroženost područja Ekološke mreže zbog nerazvijenog sustava i nepostojanja programa praćenja stanja te neosiguranih financijskih sredstava za provođenje praćenja stanja u tim područjima✓ Ugroženost prirodnih područja zbog nepostojeće informativno-edukativne infrastrukture te vizije upravljanja posjetiteljima u zaštićenim područjima✓ Nedostatna infrastruktura i neizgrađenost dovoljnih kapaciteta



prirode te uspostava organiziranog monitoringa

- ✓ Korištenje prirodne i kulturne baštine za razvoj kulture i turizma, posebice ruralnog turizma te gospodarstva u cjelini
- ✓ Razvoj integriranog prometa sa susjednim županijama
- ✓ Razvoj i izgradnja edukativno-informativne infrastrukture i planova za upravljanje posjetiteljima u zaštićenim područjima

GOSPODARSTVO

Iskorištavanje mogućnosti programa EU i drugih programa, kao i privatnih sredstava za:

- ✓ Jačanje konkurentnosti i rast izvozno orijentiranih poduzetnika, kao i jačanje investicijskog okruženja unapređenjem promidžbe gospodarstva županije i privlačenjem domaćih i stranih investicija
- ✓ Povezivanje gospodarskih subjekata (klasteri) te daljnje jačanje već započete inicijative povezivanja malih gospodarskih subjekata sa srednjim i velikim
- ✓ Jačanje poduzetničke i tehnološke infrastrukture
- ✓ Intenzivnija promocija i stavljanje u funkciju poduzetničkih zona
- ✓ Stvaranje jamstvenog fonda za potporu gospodarskim aktivnostima
- ✓ Jačanje sustava obrazovanja i cjeloživotnog obrazovanja i usklađivanje ponude i potražnje na tržištu rada
- ✓ Specijalizacija i komercijalizacija poljoprivrede, jačanje komercijalnih proizvođača (udruživanje poljoprivrednih proizvođača, razvoj ekološke i integrirane poljoprivredne proizvodnje, edukacija poljoprivrednih proizvođača)
- ✓ Stavljanje u funkciju državnog poljoprivrednog zemljišta
- ✓ Sustavna edukacija dionika u turizmu i izgradnja i razvoj smještajnih kapaciteta

kanalske mreže naselja i odteretnih kanala uz rijeku Dravu u funkciji obrane od poplava

GOSPODARSTVO

- ✓ Neadekvatna porezna politika – razvoj sive ekonomije
- ✓ Globalna gospodarska kriza
- ✓ Spora provedba nacionalnog programa za oporavak gospodarstva
- ✓ Spora provedba nacionalne politike konkurentnosti
- ✓ Odljev stručnih i visoko obrazovanih kadrova u veće gospodarske centre
- ✓ Pad investicija u velikom i srednjem poduzetništvu zbog smanjene gospodarske aktivnosti uslijed gospodarske krize
- ✓ Jaka i sve veća konkurencija proizvođača iz EU u poljoprivredi, prerađivačkoj industriji i trgovini, uvoz robe sumnjive kvalitete



- ✓ Aktiviranje i razvoj postojećih turističkih resursa (kulturni, ruralni, lovni i ribolovni turizam, vinski turizam, seoski turizam, wellness turizam, planinarenje, promatranje ptica, gastroturizam, biciklizam, izletnički, tranzitni i ruralni turizam)
- ✓ Brendiranje županije kao prepoznatljive turističke destinacije, jačanje marketinške promidžbe županije i njezine turističke ponude

DRUŠTVENE DJELATNOSTI

Iskorištavanje sve većih mogućnosti programa EU-a i drugih programa te privatnih sredstava za:

- ✓ Poboljšanje uvjeta za održavanje nastave u osnovnom i srednjem školstvu - izgradnja i opremanje objekata
- ✓ Jačanje sustava visokoškolskog obrazovanja uspostavljanjem sveučilišnog kampusa u Koprivnici te daljnje jačanje VGUK-a
- ✓ Promidžba i jačanje sustava cjeloživotnog učenja
- ✓ Jačanje kapaciteta i infrastrukture civilnog društva za sudjelovanje u razvoju županije, daljnji razvoj i jačanje tehničke i športske kulture
- ✓ Jačanje preventivnih mjera i programa usmjerenih na smanjenje mortaliteta posebice radno aktivnog stanovništva te smanjenje broja osoba s invaliditetom
- ✓ Integrirati zdravstvenu uslugu palijativne skrbi i skrbi za kronične bolesnike u redovni zdravstveni sustav
- ✓ Razvoj različitih socijalnih usluga za vulnerabilne skupine i članove njihovih obitelji u cilju prevencije institucionalizacije istih (djeca s poremećajima u ponašanju, djeca bez odgovarajuće roditeljske skrbi, psihički bolesne osobe, starije i nemoćne osobe, ovisnici)
- ✓ Daljnje uvođenje sustava upravljanja

DRUŠTVENE DJELATNOSTI

- ✓ Državni nacionalni obrazovni programi ne odražavaju specifičnosti regija
- ✓ Zadržavanje postojećeg načina financiranja, bez daljnje decentralizacije funkcija i financijskih sredstava u zdravstvenom sustavu
- ✓ Nedovoljna horizontalna i vertikalna koordinacija pojedinih aktera u sustavu socijalne skrbi, odgoja i obrazovanja i zdravstva
- ✓ Nedovoljna socijalizacija romske nacionalne manjine

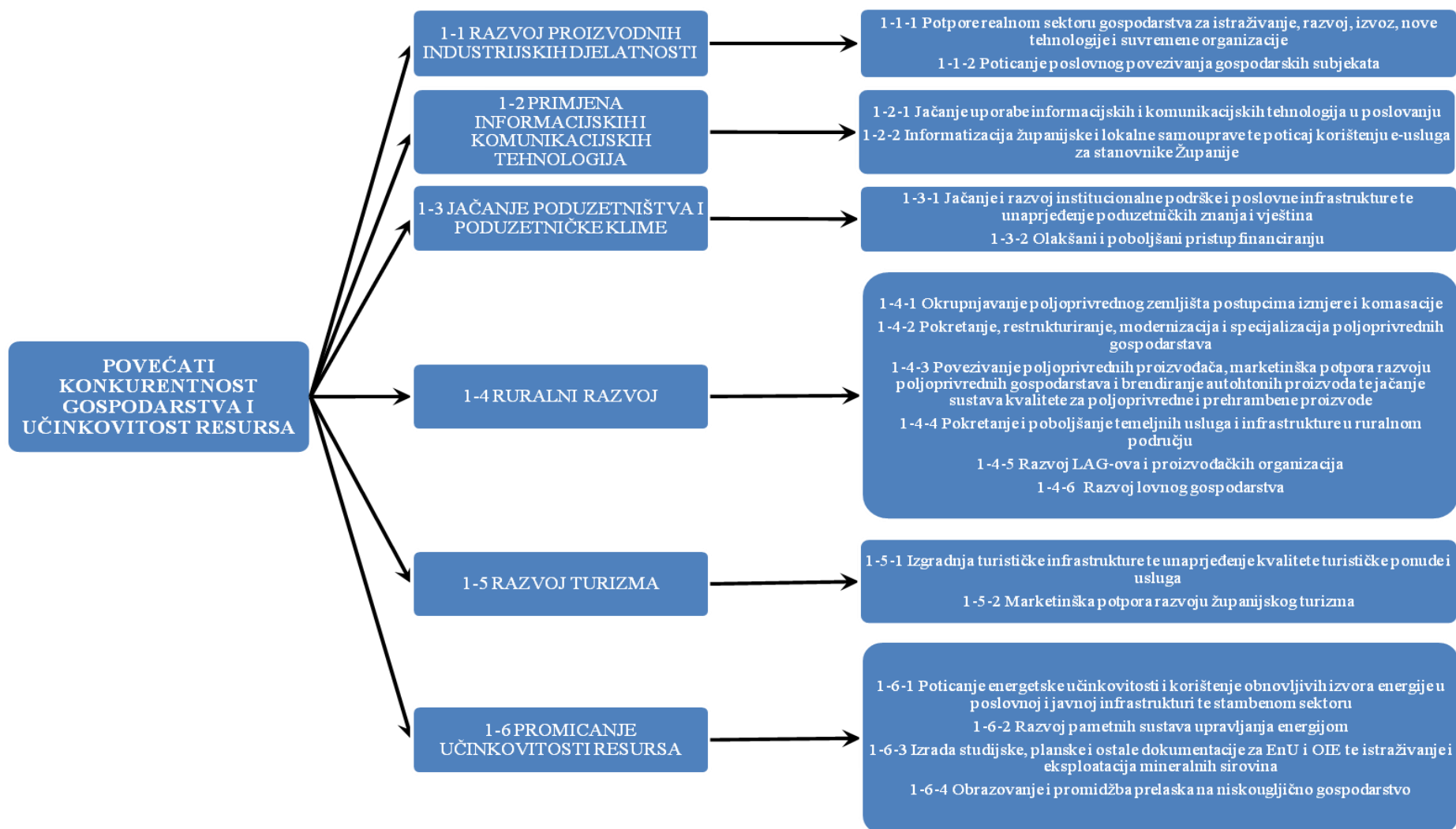


<p>kvalitetom u zdravstvenoj usluzi</p> <ul style="list-style-type: none">✓ Programi socijalizacije romske nacionalne manjine <p>UPRAVLJANJE RAZVOJEM</p> <p>Iskorištavanje sve većih mogućnosti programa EU-a i drugih programa te privatnih sredstava za:</p> <ul style="list-style-type: none">✓ Daljnje jačanje institucija i JLRS za upravljanje razvojem✓ Razvoj prekogranične i međužupanijske suradnje radi tehnološkog razvoja, pristupa tržištu, organizacije i jačanja ljudskih resursa✓ Jačanje kapaciteta na svim razinama za korištenje sredstava fondova EU za financiranje razvojnih projekata✓ Kvalitetan rad Lokalnih akcijskih grupa - ugovoreni LAG-ovi i dodatna sredstva za ruralni razvoj	<p>UPRAVLJANJE RAZVOJEM</p> <ul style="list-style-type: none">✓ Nerealan optimizam prema konkurentnosti - perceptivni rang kvalitete poslovnog okruženja je 2, a statistički 10✓ Nekonkurentna lokalna uprava✓ Zadržavanje postojeće fiskalne politike, koja usporava i koči lokalne investicije i razvoj✓ Neprovođenje ili usporavanje procesa decentralizacije✓ Administrativne barijere realizacije investicija
--	---



IV. STRATEŠKI OKVIR ŽRS KKŽ ZA RAZDOBLJE 2014-2020.







CILJ	POVEĆATI KONKURENTNOST GOSPODARSTVA I UČINKOVITOST RESURSA
RELEVANTNOST	<p>U gospodarstvu KKŽ dominantna je prerađivačka industrija koja je generator razvoja i daje najveći doprinos pozitivnoj vanjskotrgovinskoj bilanci. Uslijed svjetske gospodarske krize došlo je do pada investicija, što se direktno odrazilo na broj zaposlenih u KKŽ. Povećanjem ulaganja u istraživanje i razvoj te povezivanjem gospodarskih subjekata doprinosi se povećanju konkurentnosti poduzetnika, jačanju gospodarskih aktivnosti i realizaciji novih radnih mjesta, rastu prodajnog tržišta i smanjenju troškova poslovanja. Uspješna primjena informacijske i komunikacijske tehnologije u poslovnim procesima doprinosi kvalitetnijem poslovanju, a osposobljavanjem službenika i korisnika usluga elektroničke uprave smanjuju se troškovi administracije i ubrzavaju poslovni procesi. U KKŽ postoji potreba za kontinuiranim jačanjem poduzetništva te poduzetničkih znanja i vještina, a u svrhu rasta broja novih gospodarskih subjekata te investicija. Uspostavom novih oblika poslovne infrastrukture te jačanjem postojećih potpornih institucija, stvaraju se dodatni preduvjeti za daljnji razvoj. Ruralni razvoj karakterizira nedovoljna iskorištenost resursa za proizvodnju na obiteljskim poljoprivrednim gospodarstvima te nesređene zemljišne knjige. Ovim prioritetom želi se doprinijeti jačanju konkurentnosti poljoprivredne proizvodnje i prepoznatljivosti proizvoda na domaćem i inozemnom tržištu, kontinuirano educirati poljoprivrednike te izgraditi svu potrebnu društvenu i komunalnu infrastrukturu u ruralnim sredinama. Turistički potencijali u KKŽ su nedovoljno iskorišteni pa je potrebno ulagati u turističku infrastrukturu, unaprijediti turističku ponudu i razvijati turističku prepoznatljivost KKŽ. Korištenje obnovljivih izvora energije je nedostatno te će tome doprinijeti promicanje učinkovitosti resursa kroz različite mjere poticanja energetske učinkovitosti i istraživanje mineralnih sirovina kojima je područje KKŽ iznimno bogato.</p>
OČEKIVANI NAČINI OSTVARENJA	<p>Konkurentnost županijskog gospodarstva utjecat će na povećanje regionalne konkurentnosti i izvoza u KKŽ. Za rast konkurentnosti važno je povećanje investicija i to prije svega na prostoru raspoloživih i infrastrukturno opremljenih poduzetničkih zona, poticanje poslovnog povezivanja gospodarskih subjekata, potpore razvoju inovativnih i naprednih e-poslovnih rješenja te informatizacija županijske i lokalne samouprave kroz povećano korištenje e-usluga, daljnje jačanje i razvoj potpornih institucija i poslovne infrastrukture, povećanje informiranosti poduzetnika o dostupnim financijskim sredstvima, unaprjeđenje poduzetničkih znanja i vještina, okrupnjavanje posjeda i poticanje udruživanja poljoprivrednika.</p>



DOSLJEDNOST

Prioriteti cilja 1 u skladu su s ciljevima Strategije EUROPA 2020 koji se odnose na pametan i održiv rast, usklađeni su s Operativnim programom „Konkurentnost i kohezija“ 2014-2020., s prioritetima Industrijske strategije RH 2014-2020., Strategijom poticanja inovacija 2014-2020., Strategijom razvoja klastera u RH 2011-2020., Strategijom razvoja poduzetništva u RH 2013-2020., Programom ruralnog razvoja RH 2014-2020., Strategijom razvoja turizma RH do 2020. godine te Strategijom energetskog razvoja RH do 2020. godine.



Cilj	Pokazatelji učinka			Početna vrijednost		Ciljana vrijednost		Učestalost praćenja	Izvor
	Definicija	Jedinica	Opis	Vrijednost	Godina	Vrijednost	Godina		
1. Povećati konkurentnost gospodarstva i učinkovitost resursa	BDP po stanovniku	HRK	Omjer BDP-a županije i stanovništva županije	66.404	2013.	67.000	2020.	Trogodišnje	Državni zavod za statistiku
	Doprinos BDP-a KKŽ BDP-u RH	Postotak	Omjer BDP-a KKŽ i BDP-a RH	2,33	2013.	2,35	2020.	Trogodišnje	Državni zavod za statistiku
	Razvijenost KKŽ mjerena indeksom razvijenosti	Postotak	Postotna vrijednost indeksa razvijenosti u odnosu na prosjek KKŽ	59,19	2013.	61,10	2020.	Trogodišnje	MRRFEU
	Regionalni indeks konkurentnosti u KKŽ	Rang	Rang na ljestvici konkurentnosti	8	2013.	7	2020	Trogodišnje	Nacionalno vijeće za konkurentnost

RAZVOJNI PRIORITET	1-1 Razvoj proizvodnih industrijskih djelatnosti
CILJ	Razvoj novih proizvoda i usluga temeljenih na inovacijama i novim tehnologijama, jačanje promidžbe kroz organizirane nastupe na sajmovima, provedba marketinške strategije te poticanje različitih oblika povezivanja gospodarskih subjekata.
OPRAVDANJE	Malo i srednje poduzetništvo ima veliki doprinos konkurentnosti gospodarstva županije. Stoga je potrebno raditi na povećanju ulaganja u sektor istraživanja i razvoja koji doprinosi uvođenju inovacija i stvaranju novih proizvoda, kroz provedbu marketinške strategije promicati KKŽ u svrhu privlačenja ulagača u poduzetničke zone te poticati udruživanje poduzetnika kroz razvoj klastera, zadruge i drugih oblika povezivanja, a osobito u sektorima od strateškog interesa za županiju i njen razvoj.
OPIS	Prioritet usmjeren na razvoj proizvodnih industrijskih djelatnosti čine dvije mjere. Mjere su usmjerene na potpore realnom sektoru gospodarstva za istraživanje, razvoj, izvoz, nove tehnologije i suvremene organizacije te na poticanje poslovnog povezivanja gospodarskih subjekata.



Mjera	Pokazatelj ishoda			Ciljana vrijednost		Učestalost praćenja	Izvor
	Definicija	Jedinica	Opis	Vrijednost	Godina		
1-1-1 Potpore realnom sektoru gospodarstva za istraživanje, razvoj, izvoz, nove tehnologije i suvremene organizacije	Investicije po poduzeću/ Investicije po zaposlenom	HRK	Iznosi investicija po poduzeću/Iznosi investicija po zaposlenom	136.500 HRK/ 9.350 HRK	2020.	Godišnje	Financijska agencija
	Koeficijent pokrivenosti uvoza izvozom	Postotak	Omjer izvoza i uvoza	120	2020.	Godišnje	Financijska agencija
	Gospodarski subjekti koji posluju u poslovnim zonama/Zaposleni u poslovnim zonama	Broj	Broj gospodarskih subjekata koji posluju u poslovnim zonama na području KKŽ/Broj zaposlenih u poslovnim zonama	150/3.000	2020.	Godišnje	Financijska agencija/ Upravni odjel za gospodarstvo, komunalne djelatnosti i poljoprivredu KKŽ
	Zaštita industrijskog i intelektualnog vlasništva	Broj	Broj priznatih patenata/žigova/dizajna	4/220/4	2020	Godišnje	Državni zavod za intelektualno vlasništvo
	Izlagači na sajmovima	Broj	Broj izlagača iz KKŽ koji izlažu na sajmovima za koje je organiziran zajednički nastup	300	2020.	Godišnje	Upravni odjel za gospodarstvo, komunalne djelatnosti i poljoprivredu KKŽ



1-1-2 Poticanje poslovnog povezivanja gospodarskih subjekata	Osnovani klasteri	Broj	Broj osnovanih klastera na području KKŽ	5	2020.	Godišnje	Upravni odjel za gospodarstvo, komunalne djelatnosti i poljoprivredu KKŽ
--	--------------------------	------	---	---	-------	----------	--

RAZVOJNI PRIORITET	1-2 Primjena informacijskih i komunikacijskih tehnologija
CILJ	Primjenom informacijskih i komunikacijskih tehnologija želi se unaprijediti poslovno okruženje, povećati gospodarska aktivnost i konkurentnost malog i srednjeg poduzetništva. Uspostaviti i umrežiti sustav koji će omogućiti komunikaciju građana i gospodarskih subjekata sa županijskom i lokalnom samoupravom te korištenje njenih usluga putem interneta.
OPRAVDANJE	Informacijske i komunikacijske tehnologije kao i informatizacija županijske i lokalne samouprave važan su segment u ukupnom razvoju. Korištenje informacijskih i komunikacijskih tehnologija doprinosi jačanju održivosti i konkurentnosti gospodarskih subjekata. Informatizacija i korištenje e-usluga dovodi do smanjenja administrativnih prepreka, racionaliziraju se administrativni postupci i omogućava dugoročno bolja kvaliteta života svih stanovnika županije.
OPIS	Navedeni prioritet ostvaruje se kroz dvije mjere kojima se poboljšava kvaliteta života stanovništva te dugoročno doprinosi i povećanju informatičke pismenosti stanovništva. Prioritetom su obuhvaćene mjere koje se odnose na jačanje uporabe informacijskih i komunikacijskih tehnologija u poslovanju te informatizacija županijske i lokalne samouprave, kao i poticaj korištenju e-usluga za stanovnike županije.

Mjera	Pokazatelj ishoda			Ciljana vrijednost		Učestalost praćenja	Izvor
	Definicija	Jedinica	Opis	Vrijednost	Godina		
1-2-1 Jačanje uporabe informacijskih i komunikacijskih tehnologija u poslovanju	Poduzetnici koji sudjeluju na edukacijama za IKT	Broj	Broj poduzetnika koji sudjeluju na edukacijama za IKT	100	2020.	Godišnje	„PORA“ KKŽ
	Poduzetnici koji financiraju korištenje IKT EU sredstvima	Broj	Broj poduzetnika koji financiraju korištenje IKT EU sredstvima	20	2020.	Godišnje	„PORA“ KKŽ



	Uspostavljeni e-servisi	Broj	Broj uspostavljenih e-servisa	5	2020.	Godišnje	Upravni odjel za gospodarstvo, komunalne djelatnosti i poljoprivredu KKŽ
1-2-2 Informatizacija županijske i lokalne samouprave te poticaj korištenju e-usluga za stanovnike županije	Osposobljeno stanovništvo za korištenje e-usluga	Broj	Broj održanih edukacija i polaznika za korištenje e-usluga	12/180	2020.	Godišnje	„PORA“ KKŽ

RAZVOJNI PRIORITET	1-3 Jačanje poduzetništva i poduzetničke klime
CILJ	Kroz proritet jačanja poduzetništva i poduzetničke klime nastoji se unaprijediti postojeća institucionalna podrška poduzetnicima, potaknuti intenzivnije korištenje znanja i inovacija te tehnološki razvoj. Izgradnja, opremanje i stavljanje u funkciju tehnoloških parkova i inkubatora, centara za inovacije, centara znanja, izvrsnosti i kvalitete uz povećanje dostupnosti novih znanja i vještina za poduzetnike potiče razvoj. Jedan od ciljeva je i poboljšati pristup financijskim sredstvima i potpori u svim fazama razvoja malih i srednjih poduzetnika.
OPRAVDANJE	U svrhu jačanja konkurentnosti županijskog gospodarstva važno je uspostaviti cjeloviti servis koji poduzetnicima, a osobito malim i srednjim, pomaže prilikom razvoja, osigurati im financijska sredstva radi olakšavanja njihova poslovanja te stvaranja novih investicija i otvaranja novih radnih mjesta, ojačati njihove vještine kako bi dalje mogli razvijati svoje poslovanje.
OPIS	Prioritet kojim se jača poduzetništvo i poduzetnička klima sastoji se od dvije mjere. Mjere se odnose na jačanje i razvoj institucionalne podrške i poslovne infrastrukture, unaprjeđenje i razvoj poduzetničkih znanja i vještina te olakšanje dostupnosti financijskih sredstava za poduzetnike.



Mjera	Pokazatelj ishoda			Ciljana vrijednost		Učestalost praćenja	Izvor
	Definicija	Jedinica	Opis	Vrijednost	Godina		
1-3-1 Jačanje i razvoj institucionalne podrške i poslovne infrastrukture te unaprjeđenje poduzetničkih znanja i vještina	Poslovna infrastruktura	Broj	Broj tehnoloških parkova i razvojnih centara/broj poduzetničkih zona/inkubatora, razvojnih agencija/poduzetničkih centara	2/20/2/1/1	2020.	Godišnje	Upravni odjel za gospodarstvo, komunalne djelatnosti i poljoprivredu KKŽ
	Organizirane edukacije i seminari	Broj	Broj organiziranih edukacija i seminara za unaprjeđenje poduzetničkih znanja i vještina	15	2020.	Godišnje	„PORA“ KKŽ
1-3-2 Olakšani i poboljšani pristup financiranju	Mali i srednji poduzetnici koji su koristili javnu financijsku potporu	Broj	Broj malih i srednjih poduzetnika koji su koristili javnu financijsku potporu	100	2020.	Godišnje	Upravni odjel za gospodarstvo, komunalne djelatnosti i poljoprivredu KKŽ
	Novoregistrirani mali i srednji poduzetnici koji su koristili javnu financijsku potporu	Broj	Broj novoregistriranih malih i srednjih poduzetnika koji su koristili javnu financijsku potporu	20	2020.	Godišnje	Upravni odjel za gospodarstvo, komunalne djelatnosti i poljoprivredu KKŽ



RAZVOJNI PRIORITET	1-4 Ruralni razvoj
CILJ	Unaprijediti poljoprivrednu proizvodnju jačanjem komercijalnih proizvođača u poljoprivredi, potaknuti i ubrzati procese udruživanja poljoprivrednika, promicati tradicijske autohtone proizvode, povećati standard i kvalitetu života u ruralnim područjima, potaknuti daljnji razvoj LAG-ova i proizvođačkih organizacija, osposobiti poljoprivrednike za nova znanja i vještine te poticati razvoj lovno-gospodarstva.
OPRAVDANJE	Poljoprivreda i ruralni razvoj iznimno su važan dio gospodarstva KKŽ obzirom da većina teritorija županije otpada na ruralne prostore u kojima je iako u manjem obimu nego prethodnih godina, prisutna proizvodnja različitih poljoprivrednih proizvoda. Kroz ovaj prioritet doprinijet će se podizanju učinkovitosti i jačanju konkurentnosti poljoprivredne proizvodnje te poboljšanju kvalitete života stanovništva u ruralnim prostorima županije.
OPIS	Prioritet se realizira provedbom šest mjera kojima se potiče okrupnjavanje poljoprivrednog zemljišta, modernizacija poljoprivrednih gospodarstava, povezivanje poljoprivrednih proizvođača i jačanje sustava kvalitete za poljoprivredne proizvode, poboljšanje temeljnih usluga i infrastrukture u ruralnim područjima, daljnje jačanje LAG-ova i proizvođačkih organizacija te lovno-gospodarstva.

Mjera	Pokazatelj ishoda			Ciljana vrijednost		Učestalost praćenja	Izvor
	Definicija	Jedinica	Opis	Vrijednost	Godina		
1-4-1 Okrupnjavanje poljoprivrednog zemljišta postupcima izmjere i komasacije	Veličina okrupnjenog poljoprivrednog zemljišta	Hektar	Površina okrupnjenog posjeda u KKŽ	80 ha	2020.	Godišnje	Upravni odjel za gospodarstvo, komunalne djelatnosti i poljoprivredu KKŽ
1-4-2 Pokretanje, restrukturiranje, modernizacija i specijalizacija poljoprivrednih	Korisnici potpora male vrijednosti za dostizanje standarda ekonomske veličine u poljoprivredi	Broj	Broj korisnika potpora male vrijednosti za dostizanje standarda ekonomske veličine u poljoprivredi	40	2020.	Godišnje	Upravni odjel za gospodarstvo, komunalne djelatnosti i poljoprivredu KKŽ



gospodarstava	Korisnici mjera/iznos isplaćenih potpora iz Programa ruralnog razvoja 2014-2020.	Broj/HRK	Broj korisnika kojima je odobrena potpora/iznos isplaćenih potpora iz Programa ruralnog razvoja 2014-2020.	50/45.000.000	2020	Godišnje	Agencija za plaćanje u poljoprivredi, ribarstvu i ruralnom razvoju
	Educirani i osposobljeni poljoprivrednici	Broj	Broj educiranih/osposobljenih poljoprivrednika	500	2020.	Godišnje	Upravni odjel za gospodarstvo, komunalne djelatnosti i poljoprivredu KKŽ
1-4-3 Povezivanje poljoprivrednih proizvođača, marketinška potpora razvoju poljoprivrednih gospodarstava i brendiranje autohtonih proizvoda te jačanje sustava kvalitete za poljoprivredne i prehrambene proizvode	Korisnici potpora za marketinšku promociju	Broj	Broj korisnika potpora za marketinšku promociju	20	2020.	Godišnje	Upravni odjel za gospodarstvo, komunalne djelatnosti i poljoprivredu KKŽ
	Zaštićeni autohtoni proizvodi te proizvodi s oznakom Županijske oznake kvalitete	Broj	Broj zaštićenih autohtonih proizvoda te proizvoda s oznakom Županijske oznake kvalitete	5	2020.	Godišnje	Upravni odjel za gospodarstvo, komunalne djelatnosti i poljoprivredu KKŽ
1-4-4 Pokretanje i poboljšanje temeljnih usluga i infrastrukture u ruralnom području	Duljina asfaltiranih nerazvrstnih cesta i pješačkih staza	Kilometar	Kilometri izgrađenih nerazvrstnih cesta i pješačkih staza	34	2020.	Godišnje	Upravni odjel za gospodarstvo, komunalne djelatnosti i poljoprivredu KKŽ
	Naselja s izgrađenim javnim sustavom za	Broj	Broj naselja s izgrađenim javnim	150	2020.	Godišnje	Upravni odjel za gospodarstvo,



	vodoopskrbu, odvodnju i pročišćavanje otpadnih voda		sustavom za vodoopskrbu, odvodnju i pročišćavanje otpadnih voda				komunalne djelatnosti i poljoprivredu KKŽ
1-4-5 Razvoj LAG-ova i proizvođačkih organizacija	LAG-ovi na području KKŽ	Broj	Broj LAG-ova na području KKŽ	5	2020.	Godišnje	Izvešća LAG-ova
	Proizvođačke organizacije	Broj	Broj proizvođačkih organizacija na području KKŽ	2	2020.	Godišnje	Upravni odjel za gospodarstvo, komunalne djelatnosti i poljoprivredu KKŽ
1-4-6 Razvoj lovnog gospodarstva	Očuvane jedinke sitne i krupne divljači	Broj	Broj očuvanih jedinki sitne i krupne divljači	5	2020.	Godišnje	Upravni odjel za gospodarstvo, komunalne djelatnosti i poljoprivredu KKŽ
	Izgrađeni i i adaptirani objekti za pohranu i čuvanje mesa divljači	Broj	Broj izgrađenih i adaptiranih objekata za lovno gospodarstvo	3	2020.	Godišnje	Upravni odjel za gospodarstvo, komunalne djelatnosti i poljoprivredu KKŽ

RAZVOJNI PRIORITET	1-5 Razvoj turizma
CILJ	Unaprijediti postojeće turističke proizvode, razviti nove turističke proizvode te upoznati potencijalne turiste s turističkim atrakcijama, brendovima i kapacitetima na području KKŽ.
OPRAVDANJE	U KKŽ je turizam nedovoljno razvijen iako postoje veliki potencijali za razvoj lova i robołova, kulturnog, vjerskog i poslovnog turizma, gastroturizma, turizma na seljačkim gospodarstvima, biciklističkog i pustolovnog turizma, ekoturizma te zdravstvenog i sportskog turizma. Provedbom mjera iz ovog prioriteta nastoji se doprinijeti razvoju turizma i prepoznatljivosti KKŽ na turističkoj karti RH i Europe.



OPIS	Prioritet Razvoj turizma sastoji se dvije mjere koje obuhvaćaju ulaganja u izgradnju turističke infrastrukture i unaprjeđenje kvalitete turističke ponude i usluga te ulaganja u promociju KKŽ kao turističke destinacije.
-------------	--

Mjera	Pokazatelj ishoda			Ciljana vrijednost		Učestalost praćenja	Izvor
	Definicija	Jedinica	Opis	Vrijednost	Godina		
1-5-1 Izgradnja turističke infrastrukture te unaprjeđenje kvalitete turističke ponude i usluga	Dolasci turista u KKŽ	Broj	Broj dolazaka turista u KKŽ	19.000	2020.	Godišnje	Hrvatska turistička zajednica
	Noćenja u KKŽ	Broj	Broj ostvarenih noćenja u KKŽ	38.000	2020.	Godišnje	Hrvatska turistička zajednica
	Smještajni kapaciteti	Broj	Broj ležajeva u KKŽ	750	2020.	Godišnje	Turistička zajednica KKŽ
1-5-2 Marketinška potpora razvoju županijskog turizma	Manifestacije na kojima se predstavlja turizam KKŽ	Broj	Broj manifestacija na kojima se predstavlja županijski turizam	35	2020.	Godišnje	Turistička zajednica KKŽ

RAZVOJNI PRIORITET	1-6 Promicanje učinkovitosti resursa
CILJ	Smanjiti potrošnju energije u zgradama u javnom vlasništvu, tvrtkama, stambenim zgradama i kućanstvima, promicati razvoj pametnih sustava upravljanja energijom i prelazak na niskougljično gospodarstvo te ulagati u istraživanje mineralnih sirovina.
OPRAVDANJE	Usljed nepovoljnih klimatskih promjena, novi trendovi u Europi i svijetu nameću nove načine korištenja resursa, stavljajući naglasak na obnovljive izvore energije koji su ujedno i korisni za okoliš. Ulaganje u provedbu mjera iz ovog prioriteta potiče razvoj novih grana gospodarstva, kao i kreiranje „zelenih“ radnih mjesta.

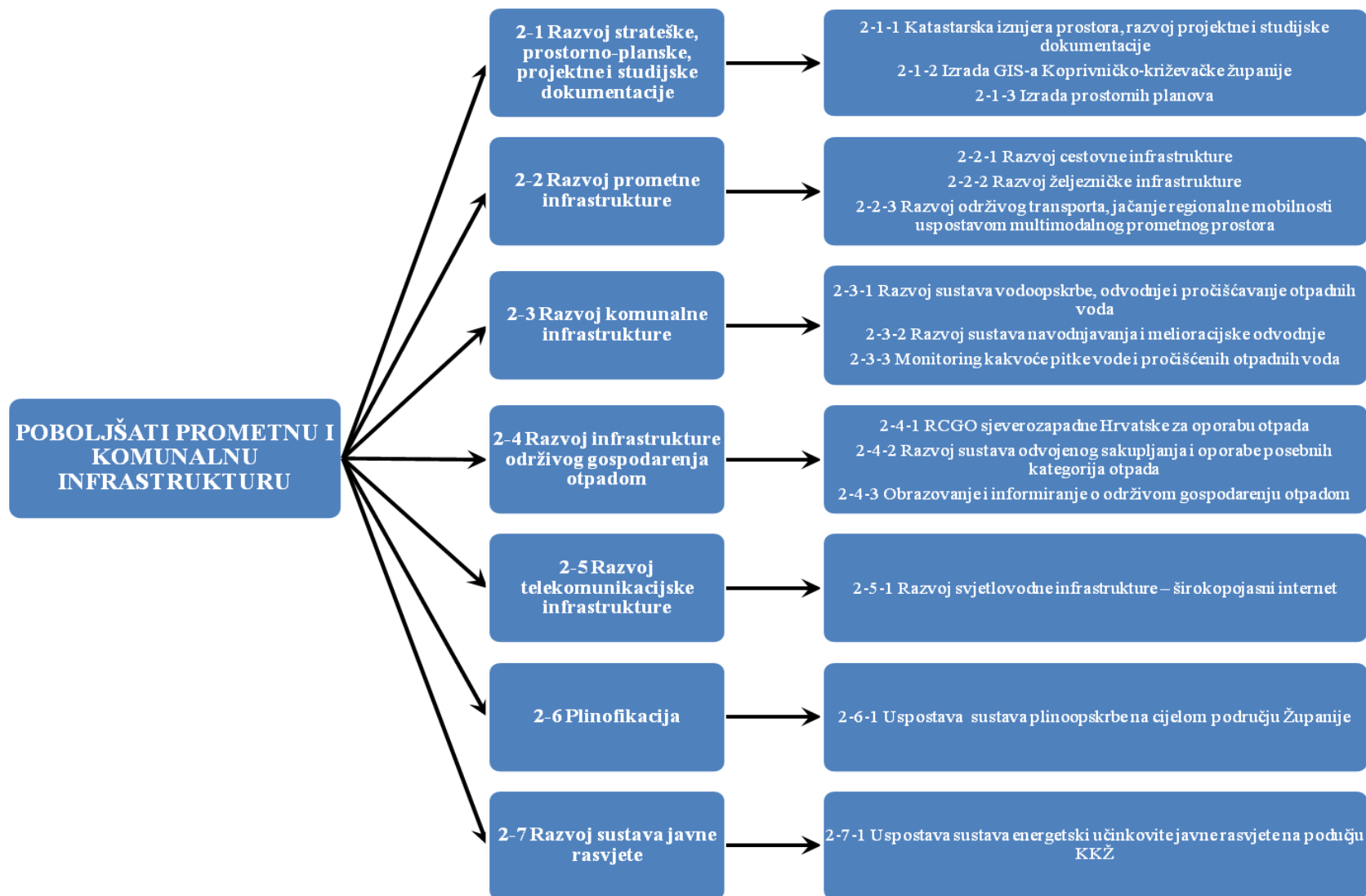


OPIS	Mjere unutar ovog prioriteta usmjerene su na poticanje energetske učinkovitosti i korištenje obnovljivih izvora energije, razvoj pametnih sustava upravljanja energijom, izradu dokumentacije za energetske učinkovitost i obnovljive izvore energije, eksploataciju mineralnih sirovina te obrazovanje i promidžbu prelaska na niskougljično gospodarstvo.
-------------	---

Mjera	Pokazatelj ishoda			Ciljana vrijednost		Učestalost praćenja	Izvor
	Definicija	Jedinica	Opis	Vrijednost	Godina		
1-6-1 Poticanje energetske učinkovitosti i korištenje obnovljivih izvora energije u poslovnoj i javnoj infrastrukturi te stambenom sektoru	Korisnici mjera energetske učinkovitosti i obnovljivih izvora energije u javnoj infrastrukturi	Broj	Broj korisnika mjera energetske učinkovitosti i obnovljivih izvora energije u javnoj infrastrukturi	30	2020.	Godišnje	Upravni odjel za gospodarstvo, komunalne djelatnosti i poljoprivredu KKŽ
	Korisnici mjera energetske učinkovitosti i obnovljivih izvora energije u stambenom sektoru	Broj	Broj korisnika mjera energetske učinkovitosti i obnovljivih izvora energije u stambenom sektoru	200	2020	Godišnje	Upravni odjel za gospodarstvo, komunalne djelatnosti i poljoprivredu KKŽ
1-6-2 Razvoj pametnih sustava upravljanja energijom	Korisnici pametnih sustava upravljanja energijom	Broj	Broj korisnika pametnih sustava upravljanja energijom	10	2020.	Godišnje	Upravni odjel za gospodarstvo, komunalne djelatnosti i poljoprivredu KKŽ
1-6-3 Izrada studijske, planske i ostale dokumentacije za EnU i OIE te istraživanje i eksploatacija mineralnih sirovina	Izrađena studijska i planska dokumentacija za EnU i OIE i za nova eksploatacijska polja mineralnih sirovina	Broj	Broj izrađene studijsko-planske i ostale dokumentacije za EnU i OIE i nova eksploatacijska polja mineralnih sirovina	3	2020.	Godišnje	Upravni odjel za gospodarstvo, komunalne djelatnosti i poljoprivredu KKŽ
	Eksploatacijska polja mineralne sirovine/ugljikovodici/geotermalne vode	Broj	Broj eksploatacijskih polja za mineralne sirovine na području	30/18/2	2020.	Godišnje	Upravni odjel za gospodarstvo, komunalne



			KKŽ				djelatnosti i poljoprivredu KKŽ
1-6-4 Obrazovanje i promidžba prelaska na niskouglično gospodarstvo	Radionice	Broj	Broj održanih radionica	5	2020.	Godišnje	Upravni odjel za gospodarstvo, komunalne djelatnosti i poljoprivredu KKŽ
	Polaznici	Broj	Broj polaznika na radionicama	50	2020.	Godišnje	Upravni odjel za gospodarstvo, komunalne djelatnosti i poljoprivredu KKŽ



Koordinator izrade:





CILJ	POBOLJŠATI PROMETNU I KOMUNALNU INFRASTRUKTURU
RELEVANTNOST	<p>Jedan od preduvjeta za učinkovito planiranje razvoja te razvoj svih oblika infrastrukture u županiji su katastarske izmjere te razvoj potrebne projektno-tehničke dokumentacije.</p> <p>Razvojem cestovne i željezničke infrastrukture povećat će se kvaliteta života stanovnika na području županije te povećati sigurnost samog prometa za čim postoji stalna potreba, a razvojem integriranog prometa doprinijet će se jačanju iskorištenosti geoprometnog položaja županije što je jedan od značajnih razvojnih potencijala.</p> <p>U KKŽ još uvijek postoji potreba za ulaganjima u sustave javne vodooopskrbe, odvodnje i pročišćavanja otpadnih voda. Izgradnjom sustava navodnjavanja povećat će se učinkovitost i konkurentnost poljoprivredne proizvodnje.</p> <p>Razvojem infrastrukture održivog gospodarenja otpadom smanjit će se negativni utjecaji na okoliš, dugoročno će se povećati županijska zaposlenost te pozitivno utjecati na cjelokupni gospodarski razvoj.</p> <p>Na području KKŽ razvijena je telekomunikacijska mreža, ali postoji potreba za daljnjim razvojem širokopojasnog interneta.</p> <p>KKŽ je energetska baza RH, a korištenjem razvojnih potencijala te daljnjom plinifikacijom županije otvara se put novim ulaganjima i razvoju. Razvoj sustava javne rasvjete posljednji je prioritet u okviru ovog cilja kojim se želi doprinijeti smanjenju potrošnje električne energije.</p>
OČEKIVANI NAČIN POSTIZANJA CILJA	<p>Navedeni cilj realizirat će se kroz katastarske izmjere, povezivanjem baze podataka između institucija, kao i stalnim ažuriranjem prostornih planova na lokalnoj i regionalnoj razini. Prioriteti vezani za prometnu, komunalnu i infrastrukturu održivog gospodarenja otpadom provest će se izradom potrebne projektno-tehničke dokumentacije te ulaganjima u izgradnju, modernizaciju i razvoj spomenute infrastrukture što će pozitivno utjecati na standard cjelokupnog stanovništva u KKŽ, kao i na razvoj gospodarstva. Razvoj telekomunikacijske infrastrukture provest će se kroz devet faza za svaku JLS, a plinifikacija županije provest će se sanacijom dotrajalih plinovoda te izgradnjom novih tamo gdje postoji opravdana potreba za istim.</p>
DOSLJEDNOST	<p>Strateški cilj poboljšanja prometne i komunalne infrastrukture u skladu je s ciljevima Strategije EUROPA 2020 i Operativnim programom „Konkurentnost i kohezija“ 2014-2020. Digitalna agenda za Europu je dokument u kojem je jedan od glavnih ciljeva dostupnost širokopojasnog pristupa internetu. Strategija prometnog razvoja RH za razdoblje od 2014. do 2030. godine te Strategija energetskog razvoja RH do 2020. godine također ističu ciljeve izgradnje i modernizacije različitih oblika prometne infrastrukture te modernizaciju i izgradnju plinovoda.</p>



Cilj	Pokazatelji učinka			Početna vrijednost		Ciljana vrijednost		Učestalost praćenja	Izvor
	Definicija	Jedinica	Opis	Vrijednost	Godina	Vrijednost	Godina		
2. Poboljšati prometnu i komunalnu infrastrukturu	Izgrađene ceste u KKŽ	Kilometar	Dužina svih kategorija cestovne infrastrukture u KKŽ	1.079,7	2013.	1.140	2020.	Godišnje	MPPI, Županijska uprava za ceste KKŽ
			Brze ceste	0		15			
			Državne ceste	286,7		290			
			Županijske ceste	361		365			
			Lokalne ceste	450		470			
	Izgrađene željezničke pruge	Kilometar	Duljina izgrađene željezničke pruge u KKŽ	133,18	2014.	140	2020.	Godišnje	MPPI, HŽ Infrastruktura



RAZVOJNI PRIORITET	2-1 Razvoj strateške, prostorno-planske, projektne i studijske dokumentacije
CILJ	Cilj prioriteta 2-1 je osigurati gospodarskim subjektima, subjektima javne uprave i institucijama dobivanje točnih i pravovremenih podataka o katastarskoj izmjeri prostora i imovinsko-pravnim podacima, urediti prostorne baze podataka svih površina u KKŽ u jedinstvenom informacijskom sustavu te održivo upravljati prostorom.
OPRAVDANJE	Osigurani kvalitetni preduvjeti za učinkovito prostorno planiranje i upravljanjem razvojem u prostoru doprinose cjelokupnom razvoju županije jer bez riješenih imovinsko-pravnih odnosa i uređenih baza podataka nije moguće planirati nove projekte, kao i daljnji gospodarski razvoj.
OPIS	Prioritet 2-1 realizirat će se provedbom mjera katastarske izmjere prostora, razvojem studijske i projektne dokumentacije, izradom GIS-a te izradom prostornih planova.

Mjera	Pokazatelj ishoda			Ciljana vrijednost		Učestalost praćenja	Izvor
	Definicija	Jedinica	Opis	Vrijednost	Godina		
2-1-1 Katastarska izmjera prostora, razvoj projektne i studijske dokumentacije	Katastarske izmjere	Hektar	Površina u hektarima na kojoj je izvršena katastarska izmjera	18.000	2020.	Godišnje	Izvješća JLS-a
2-1-2 Izrada GIS-a Koprivničko-križevačke županije	Skupovi prostornih podataka	Broj	Broj skupova prostornih podataka u KKŽ	10	2020.	Godišnje	Zavod za prostorno uređenje KKŽ
2-1-3 Izrada prostornih planova	Izrađeni i ažurirani prostorni planovi	Broj	Broj izrađenih i ažuriranih prostornih planova u KKŽ	26	2020.	Godišnje	Izvješća KKŽ, JLS-a



RAZVOJNI PRIORITET	2-2 Razvoj prometne infrastrukture
CILJ	Podići standard cestovne infrastrukture, osigurati veću sigurnost u prometu, razviti i poboljšati željezničku infrastrukturu kako bi se povećala sigurnost i kvaliteta transporta te skratilo vrijeme putovanja i transporta. Razvoj riječnog i zračnog prometa te drugih oblika prometne infrastrukture i održivog transporta pridonijet će stvaranju preduvjeta za daljnji razvoj i povećanje konkurencije gospodarstva KKŽ.
OPRAVDANJE	Navedeni prioritet ima iznimnu važnost za KKŽ jer se njegovom provedbom osigurava bolja prometna povezanost županije, podiže se razina kvalitete prometne infrastrukture i smanjuje nepovoljan utjecaj na okoliš te maksimalizira iskorištenost geoprometnog položaja i proširuju razvojne mogućnosti županije.
OPIS	Prioritetom su obuhvaćene mjere razvoja cestovne i željezničke infrastrukture te održivog transporta i jačanja regionalne mobilnosti uspostavom multimodalnog prometnog prostora.

Mjera	Pokazatelj ishoda			Ciljana vrijednost		Učestalost praćenja	Izvor
	Definicija	Jedinica	Opis	Vrijednost	Godina		
2-2-1 Razvoj cestovne infrastrukture	Izgrađene i rekonstruirane županijske i lokalne ceste	Kilometar	Kilometri izgrađenih i rekonstruiranih županijskih i lokalnih cesta	835	2020.	Godišnje	Županijska uprava za ceste KKŽ
	Izgrađene biciklističke staze	Kilometar	Kilometri izgrađenih biciklističkih staza	80	2020.	Godišnje	Izvješća JLS-a
2-2-2 Razvoj željezničke infrastrukture	Izgrađene, rekonstruirane i modernizirane željezničke pruge	Kilometar	Kilometri izgrađenih, rekonstruiranih i moderniziranih željezničkih pruga u KKŽ	140	2020.	Godišnje	Upravni odjel za gospodarstvo, komunalne djelatnosti i poljoprivredu KKŽ
2-2-3 Razvoj održivog transporta, jačanje regionalne mobilnosti uspostavom	Izrađena projektna dokumentacija	Broj	Količina izrađene projektne dokumentacije - broj	5	2020.	Godišnje	Upravni odjel za gospodarstvo, komunalne



multimodalnog prometnog prostora			dozvola i projekata				djelatnosti i poljoprivredu KKŽ
----------------------------------	--	--	---------------------	--	--	--	---------------------------------

RAZVOJNI PRIORITET	2-3 Razvoj vodno-komunalne infrastrukture
CILJ	Izgraditi cjelokupni sustav vodoopskrbe, odvodnje i pročišćavanja otpadnih voda na području županije, razviti intenzivnu poljoprivrednu proizvodnju izgradnjom sustava navodnjavanja i razvojem sustava melioracijske odvodnje, provoditi kontrole kvalitete vode za piće u otvorenim vodotocima.
OPRAVDANJE	Razvojem cjelokupne vodno-komunalne infrastrukture osiguravaju se preduvjeti za poboljšanje kvalitete života i zdravlja stanovništva, porasta standarda zaštite okoliša očuvanjem podzemnih izvora pitke vode i vodotoka te povećanja dohodovnosti primarne poljoprivredne proizvodnje.
OPIS	Mjere obuhvaćene ovim prioritetom odnose se na razvoj sustava vodoopskrbe, odvodnje i pročišćavanja otpadnih voda, razvoj sustava navodnjavanja i melioracijske odvodnje te monitoring kakvoće pitke vode i pročišćenih otpadnih voda.

Mjera	Pokazatelj ishoda			Ciljana vrijednost		Učestalost praćenja	Izvor
	Definicija	Jedinica	Opis	Vrijednost	Godina		
2-3-1 Razvoj sustava vodoopskrbe, odvodnje i pročišćavanja otpadnih voda	Izgrađena vodoopskrbna mreža	Kilometar	Kilometri izgrađene vodoopskrbne mreže u KKŽ	1.473	2020.	Godišnje	Upravni odjel za gospodarstvo, komunalne djelatnosti i poljoprivredu KKŽ
	Izgrađena mreža javnog sustava odvodnje	Kilometar	Kilometri izgrađene mreže javnog sustava odvodnje	455	2020.	Godišnje	Upravni odjel za gospodarstvo, komunalne djelatnosti i poljoprivredu KKŽ
	Izgrađeni pročištači otpadnih voda	Broj	Broj izgrađenih pročištača otpadnih voda	7	2020.	Godišnje	Upravni odjel za gospodarstvo, komunalne djelatnosti i poljoprivredu KKŽ



2-3-2 Razvoj sustava navodnjavanja i melioracijske odvodnje	Poljoprivredno zemljište u sustavu navodnjavanja	Hektar	Površine poljoprivrednog zemljišta u hektarima u sustavu navodnjavanja	500	2020.	Godišnje	Upravni odjel za gospodarstvo, komunalne djelatnosti i poljoprivredu KKŽ
2-3-3 Monitoring kakvoće pitke vode i pročišćenih otpadnih voda	Redoviti monitoring i revizijski monitoring kakvoće pitke vode	Broj	Broj analiza vode za piće	500	2020.	Godišnje	Zavod za javno zdravstvo KKŽ

RAZVOJNI PRIORITET	2-4 Razvoj infrastrukture održivog gospodarenja otpadom
CILJ	Razviti i uspostaviti RCGO sjeverozapadne Hrvatske „Piškornica“, mreže reciklažnih dvorišta, razviti ostale metode poticanja i aktivnijeg odvajanja otpada, educirati i informirati o održivom gospodarenju otpadom.
OPRAVDANJE	Obzirom da je sustav gospodarenja otpadom još uvijek nedovoljno uređen, na razini županije potrebno je uspostaviti mrežu sakupljanja, preuzimanja, obrade i oporabe otpada te povećati razinu upravljanja i iskorištavanja otpada. Promicanje, edukacija i informiranje zainteresirane javnosti o problematici i planovima gospodarenja otpadom i aktivna suradnja s odgojno-obrazovnim institucijama.
OPIS	Provedbi prioriteta razvoja infrastrukture održivog gospodarenja otpadom doprinose mjere razvoja RCGO sjeverozapadne Hrvatske za oporabu otpada, sustava odvojenog sakupljanja i oporabe posebnih kategorija otpada te obrazovanje i informiranje o održivom gospodarenju otpadom.

Mjera	Pokazatelj ishoda			Ciljana vrijednost		Učestalost praćenja	Izvor
	Definicija	Jedinica	Opis	Vrijednost	Godina		
2-4-1 RCGO sjeverozapadne Hrvatske za oporabu otpada	Realiziran Projekt RCGO „Piškornica“	Broj	RCGO je u funkciji	1	2020.	Godišnje	Upravni odjel za gospodarstvo, komunalne djelatnosti i poljoprivredu KKŽ



	JLS od kojih je preuzet otpad na daljnju obradu i zbrinjavanje	Broj	Broj JLS-a od kojih je preuzet otpad na daljnju obradu i zbrinjavanje	110	2020.	Godišnje	Upravni odjel za gospodarstvo, komunalne djelatnosti i poljoprivredu KKŽ
2-4-2 Razvoj sustava odvojenog sakupljanja i oporabe posebnih kategorija otpada	Izgrađena reciklažna dvorišta	Broj	Broj izgrađenih reciklažnih dvorišta	10	2020.	Godišnje	Upravni odjel za prostorno uređenje, gradnju, zaštitu okoliša i zaštitu prirode KKŽ
	Postavljeni zeleni otoci	Broj	Broj postavljenih zelenih otoka	150	2020.	Godišnje	Upravni odjel za prostorno uređenje, gradnju, zaštitu okoliša i zaštitu prirode KKŽ
2-4-3 Obrazovanje i informiranje o održivom gospodarenju otpadom	Radionice	Broj	Broj održanih radionica o održivom gospodarenju otpadom	10	2020.	Godišnje	Upravni odjel za prostorno uređenje, gradnju, zaštitu okoliša i zaštitu prirode KKŽ
	Odgojne i obrazovne institucije s kojima se provodila edukacija	Broj	Broj odgojno-obrazovnih institucija s područja KKŽ s kojima se provodila edukacija o održivom gospodarenju otpadom	20	2020.	Godišnje	Upravni odjel za prostorno uređenje, gradnju, zaštitu okoliša i zaštitu prirode KKŽ



RAZVOJNI PRIORITET	2-5 Razvoj telekomunikacijske infrastrukture
CILJ	Izraditi dokumentaciju vezanu za izradu Plana razvoja širokopojasne infrastrukture za pristup internetu. Učiniti dostupnim širokopojasni pristup internetu svim stanovnicima županije te time stvoriti preduvjete za realizaciju e-usluga i pružiti nove mogućnosti za inovacije i e-poslovanje.
OPRAVDANJE	Razvoj širokopojasnog pristupa internetu potaknut će intelektualni potencijal regije, doprinijeti razvoju poslovanja i njegovoj učinkovitosti, dugoročno utjecati na smanjenje iseljavanja stanovništva. Planira se opća pokrivenost JLS-a širokopojasnim internetom minimalne brzine 30Mbit/s te barem 50% širokopojasnog pristupa minimalne brzine 100 Mbit/s za kućanstva.
OPIS	Navedeni prioritet čini mjera razvoja svjetlovodne infrastrukture odnosno širokopojasnog interneta.

Mjera	Pokazatelj ishoda			Ciljana vrijednost		Učestalost praćenja	Izvor
	Definicija	Jedinica	Opis	Vrijednost	Godina		
2-5-1 Razvoj svjetlovodne infrastrukture - širokopojasni internet	Izgrađena širokopojasna infrastruktura JLS-a	Broj	Broj JLS-a u kojima je izgrađena širokopojasna infrastruktura	25	2020.	Godišnje	Upravni odjel za gospodarstvo, komunalne djelatnosti i poljoprivredu KKŽ
	Širokopojasni priključci u nepokretnoj komunikacijskoj mreži	Broj	Broj širokopojasnih priključaka u nepokretnoj komunikacijskoj mreži	5.000	2020.	Godišnje	Upravni odjel za gospodarstvo, komunalne djelatnosti i poljoprivredu KKŽ

RAZVOJNI PRIORITET	2-6 Plinifikacija
CILJ	Unaprijediti sustav plinoopskrbe i omogućiti kućanstvima i gospodarskim subjektima opskrbu plinom, izgraditi nove plinovode tamo gdje postoji opravdana potreba te sanirati postojeće plinovode.
OPRAVDANJE	Daljnja plinifikacija županije i njeno unaprjeđenje je nužno kako bi se potrošači opskrbljivali plinom na ekološki prihvatljiv način, radi povećanja njihove sigurnosti, kao i kvalitete života te radi poticanja očuvanja okoliša i jačanja gospodarstva županije.



OPIS Mjerom uspostave sustava plinoopskrbe na području KKŽ realizirat će se navedeni prioritet.

Mjera	Pokazatelj ishoda			Ciljana vrijednost		Učestalost praćenja	Izvor
	Definicija	Jedinica	Opis	Vrijednost	Godina		
2-6-1 Uspostava sustava plinoopskrbe na cijelom području Županije	Priključena kućanstva i gospodarski subjekti na plinsku mrežu	Broj	Broj priključenih kućanstava i gospodarskih subjekata na plinsku mrežu	22.600	2020.	Godišnje	Upravni odjel za gospodarstvo, komunalne djelatnosti i poljoprivredu KKŽ
	Izgrađena plinska mreža	Kilometar	Kilometri izgrađene plinske mreže u KKŽ	860	2020.	Godišnje	Upravni odjel za gospodarstvo, komunalne djelatnosti i poljoprivredu KKŽ

RAZVOJNI PRIORITET

2-7 Razvoj sustava javne rasvjete

CILJ

Smanjiti potrošnju energije i svjetlosno onečišćenje te povećati sigurnost na prometnicama diljem KKŽ modernizacijom i rekonstrukcijom sustava javne rasvjete.

OPRAVDANJE

U JLS-ima postojeća rasvjetna tijela su veliki potrošači energije i zagađivači okoliša te su neučinkovita i dugoročno stvaraju velike troškove. Modernizacijom sustava postiže se ušteda električne energije, smanjuje se instalirana snaga sustava javne rasvjete, smanjuju se troškovi održavanja i povećava se sigurnost lokalnog stanovništva.

OPIS

Mjera obuhvaćena ovim prioritetom odnosi se na uspostavu sustava energetski učinkovite javne rasvjete na području županije.

Mjera

Pokazatelj ishoda

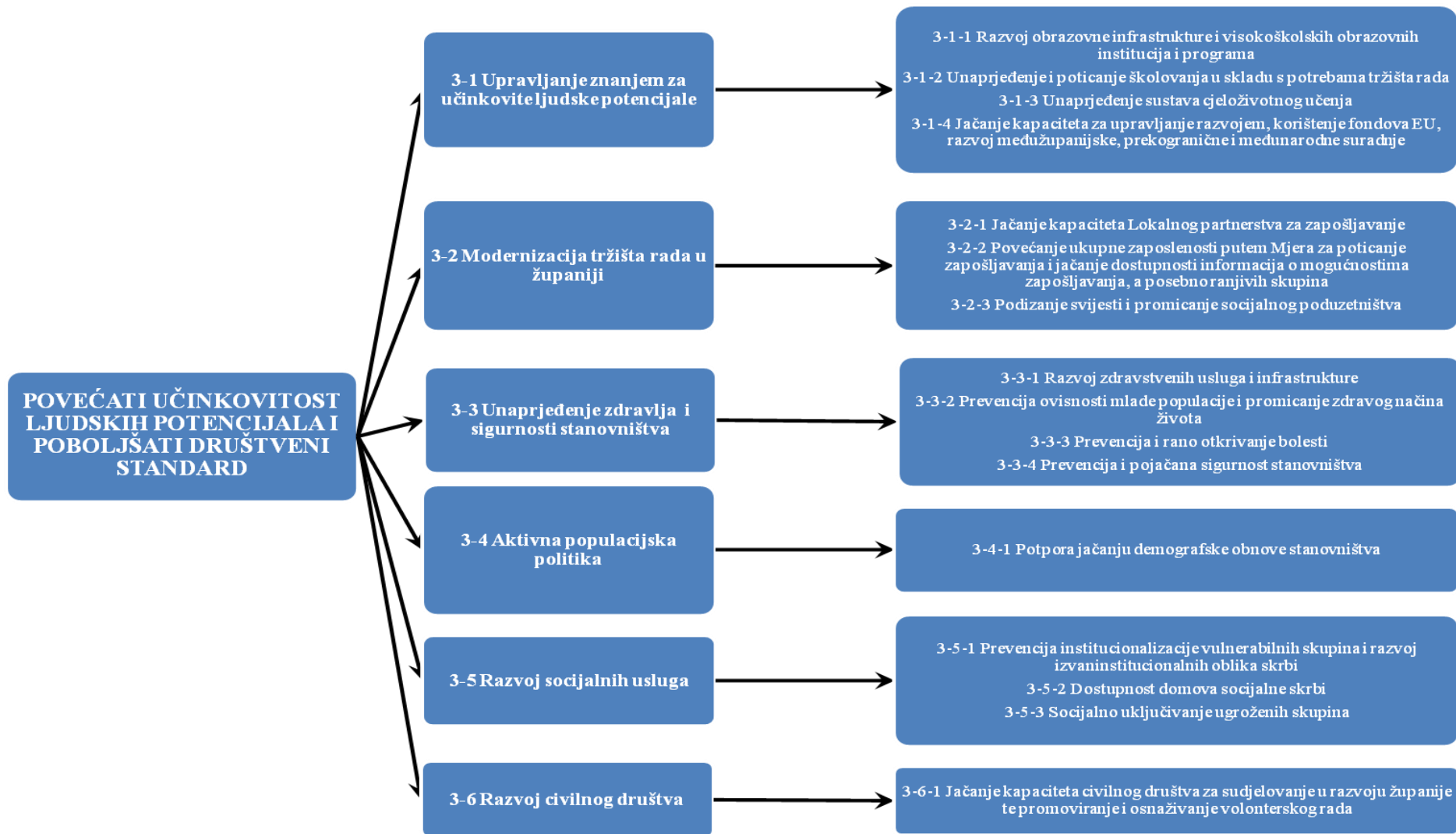
Ciljana vrijednost

Učestalost

Izvor



	Definicija	Jedinica	Opis	Vrijednost	Godina	praćenja	
2-7-1 Uspostava sustava energetski učinkovite javne rasvjete na području KKŽ	Energetski pregledi javne rasvjete po JLS-ima	Broj	Broj provedenih energetskih pregleda javne rasvjete po JLS-ima	25	2020.	Godišnje	Upravni odjel za gospodarstvo, komunalne djelatnosti i poljoprivredu KKŽ
	JLS-i u kojima je uspostavljen sustav energetski učinkovite javne rasvjete	Broj	Broj JLS-a u kojima je uspostavljen sustav energetski učinkovite javne rasvjete	25	2020.	Godišnje	Upravni odjel za gospodarstvo, komunalne djelatnosti i poljoprivredu KKŽ





CILJ	POVEĆATI UČINKOVITOST LJUDSKIH POTENCIJALA I POBOLJŠATI DRUŠTVENI STANDARD
RELEVANTNOST	Kontinuirano ulaganje u ljudske potencijale i njihovo vrednovanje temelj je za daljnji napredak i razvoj. KKŽ ima nezadovoljavajuću obrazovnu strukturu stanovništva i stoga je potrebno ulagati u formalno obrazovanje, kao i u cjeloživotno učenje. Nedostatni prostorni kapaciteti u obrazovanju i zdravstvu nameću nove potrebe ulaganja u izgradnju, adaptaciju, modernizaciju i opremanje navedenih objekata. KKŽ ima dugu tradiciju obrazovanja u poljoprivredi, a razvoj Sveučilišta Sjever novi je pokretač razvoja u KKŽ. Iako u posljednje vrijeme nezaposlenost opada, u KKŽ postoji potreba za usklađivanjem ponude i potražnje na tržištu rada. Mnogi važni dionici s područja županije imaju znanja za pripremu i provedbu projekata iz ESI fondova te je razvijena svijest o važnosti strateškog promišljanja, no još uvijek postoji kontinuirana potreba za nadogradnjom znanja i vještina na ovu temu. Lokalno partnerstvo za zapošljavanje (u nastavku: LPZ) KKŽ tijelo je koje okuplja predstavnike javnog, privatnog i civilnog sektora te predstavlja razvojni potencijal uz socijalno poduzetništvo. Aktivna populacijska politika provodit će se kroz financijsku potporu mladim obiteljima, roditeljima i djeci. Razvoj socijalnih usluga važan je prioritet u kontekstu skrbi za one kojima je najpotrebnija te kroz uključivanje ranjivih skupina u društvo i smanjivanjem nepotrebne institucionalizacije. Razvoj civilnog društva stvara pozitivan utjecaj na daljnji razvoj društva i zajednice u KKŽ.
OČEKIVANI NAČIN POSTIZANJA CILJA	Ljudski potencijali će postati učinkovitiji i poboljšat će se društveni standard sustavnim jačanjem kapaciteta, provedbom programa cjeloživotnog učenja te daljnjim razvojem obrazovnog sustava prilagodbom obrazovnih programa potrebama tržišta rada.
DOSLJEDNOST	Navedeni cilj usklađen je s ciljevima Strategije EUROPA 2020 u dijelu koji se odnosi na poboljšanje obrazovne strukture stanovništva te s Operativnim programom „Učinkoviti ljudski potencijali“ 2014-2020. Ostali strateški dokumenti u kojima je podloga za definiranje navedenog cilja su Nacionalna strategija razvoja zdravstva 2012-2020., Nacionalna strategija stvaranja poticajnog okruženja za razvoj civilnog društva od 2012. do 2016. godine, Strategija borbe protiv siromaštva i socijalne isključenosti u RH 2014-2020., Strategija obrazovanja, znanosti i tehnologije te Strategija razvoja društvenog poduzetništva.



Cilj	Pokazatelji učinka			Početna vrijednost		Ciljana vrijednost		Učestalost praćenja	Izvor
	Definicija	Jedinica	Opis	Vrijednost	Godina	Vrijednost	Godina		
3. Povećati učinkovitost ljudskih potencijala i poboljšati društveni standard	Visokoobrazovani u KKŽ	Postotak	Ukupni broj studenata upisanih u zimski semestar s područja KKŽ	10,6	2011.	11,5	2020.	Godišnje	Državni zavod za statistiku
	Nezaposleni u KKŽ	Broj	Broj nezaposlenih u KKŽ	9.083	2013.	6.000	2020.	Godišnje	HZZ
	Zaposlenost u KKŽ	Broj	Broj zaposlenih u KKŽ	32.733	2013.	34.000	2020.	Godišnje	HZZ

RAZVOJNI PRIORITET	3-1 Upravljanje znanjem za učinkovite ljudske potencijale
CILJ	Izgraditi, adaptirati, rekonstruirati i opremiti objekte obrazovne infrastrukture, podići razinu stručnih i općih znanja učenika i studenata, potaknuti razvoj sustava cjeloživotnog učenja u svrhu povećanja zapošljivosti. Ojačati kapacitete predstavnika javnog, privatnog i civilnog sektora za upravljanje razvojem te pripremu i provedbu razvojnih projekata.
OPRAVDANJE	Navedeni prioritet provodi se u svrhu povećanja kvalitete obrazovne infrastrukture sukladno Državnom pedagoškom standardu, usklađivanja ponude i potražnje na tržištu rada te kao doprinos razvoju cjeloživotnog učenja i uključivanju što većeg broja stanovnika u programe koji će im omogućiti bolju konkurentnost na tržištu rada. Jačanje kapaciteta različitih dionika provodi se u svrhu pripreme i provedbe novih projekata financiranih sredstvima ESI fondova te jačanja razumijevanja i sposobnosti o provedbi strateških dokumenata.
OPIS	Razvojni prioritet 3-1 sastoji se od četiri mjere koje su usmjerene na razvoj obrazovne infrastrukture te visokoškolskih institucija i programa, unaprjeđenje i poticanje školovanja u skladu s potrebama tržišta rada, unaprjeđenje sustava cjeloživotnog učenja te jačanja kapaciteta za upravljanje razvojem, korištenje ESI fondova, razvoj međužupanijske, prekogranične i međunarodne suradnje.



Mjera	Pokazatelj ishoda			Ciljana vrijednost		Učestalost praćenja	Izvor
	Definicija	Jedinica	Opis	Vrijednost	Godina		
3-1-1 Razvoj obrazovne infrastrukture i visokoškolskih obrazovnih institucija i programa	Adaptirani, rekonstruirani, izgrađeni i opremljeni objekti obrazovne infrastrukture	Broj	Broj adaptiranih, rekonstruiranih, izgrađenih i opremljenih objekata u osnovnim i srednjim školama	7	2020.	Godišnje	Upravni odjel za obrazovanje, kulturu, znanost, sport i nacionalne manjine KKŽ
	Preddiplomski i diplomski studiji u visokoškolskim institucijama	Broj	Broj preddiplomskih i diplomskih studija u visokoškolskim institucijama u KKŽ	17	2020.	Godišnje	Upravni odjel za obrazovanje, kulturu, znanost, sport i nacionalne manjine KKŽ
3-1-2 Unaprjeđenje i poticanje školovanja u skladu s potrebama tržišta rada	Osobe sa završenim srednjoškolskim obrazovanjem	Postotak	Broj osoba sa završenim srednjoškolskim obrazovanjem	44	2020.	Godišnje	Upravni odjel za obrazovanje, kulturu, znanost, sport i nacionalne manjine KKŽ
	Korištene mjere HZZ-a za dokvalifikaciju i prekvalifikaciju	Broj	Broj korisnika mjera HZZ-a za dokvalifikaciju i prekvalifikaciju	100	2020.	Godišnje	HZZ PU Križevci
3-1-3 Unaprjeđenje sustava cjeloživotnog učenja	Programi cjeloživotnog učenja	Broj	Broj programa cjeloživotnog učenja	60	2020.	Godišnje	Upravni odjel za obrazovanje, kulturu, znanost, sport i nacionalne manjine KKŽ



	Osobe koje sudjeluju u programima cjeloživotnog učenja	Broj	Broj osoba koje sudjeluju u programima cjeloživotnog učenja	800	2020.	Godišnje	Upravni odjel za obrazovanje, kulturu, znanost, sport i nacionalne manjine KKŽ
3-1-4 Jačanje kapaciteta za upravljanje razvojem, korištenje fondova EU, razvoj međužupanijske, prekogranične i međunarodne suradnje	Provedene edukacije za jačanje kapaciteta upravljanja razvojem	Broj	Broj provedenih edukacija za jačanje kapaciteta	10	2020.	Godišnje	„PORA“ KKŽ
	Izrađeni strateški dokumenti i provedeni EU projekti kojima je nositelj lokalna ili regionalna samouprava i ustanove/institucije kojima su isti osnivači	Broj	Broj izrađenih strateških dokumenata/Broj provedenih EU projekata	26/50	2020.	Godišnje	„PORA“ KKŽ

RAZVOJNI PRIORITET	3-2 Modernizacija tržišta rada u županiji
CILJ	Kontinuirano jačati kapacitete LPZ KKŽ, povećati zaposlenost na području KKŽ provedbom Mjera aktivne politike zapošljavanja te učiniti bolje dostupnim informacije o mogućnostima zapošljavanja, kao i osvijestiti javnost o značaju socijalnog poduzetništva za gospodarski i društveni razvoj promicanjem istog.
OPRAVDANJE	Iako nezaposlenost na području KKŽ bilježi pad, ovaj prioritet ima svrhu u vidu uključivanja LPZ-a KKŽ u različite aktivnosti na tržištu rada, jačanja suradnje i partnerstva u smislu novih inicijativa koje doprinose zapošljavanju, kontinuiranoj provedbi Mjera aktivne politike zapošljavanja, a osobito



	one koje se odnose na ranjive skupine te promicanja socijalnog poduzetništva kao relativno novog oblika poslovanja kako u RH, tako i u KKŽ.
OPIS	Gore spomenuti prioritet čine mjere jačanja kapaciteta LPZ-a KKŽ, povećanja ukupne zaposlenosti putem Mjera aktivne politike zapošljavanja te jačanja dostupnosti informacija o mogućnostima zapošljavanja.

Mjera	Pokazatelj ishoda			Ciljana vrijednost		Učestalost praćenja	Izvor
	Definicija	Jedinica	Opis	Vrijednost	Godina		
3-2-1 Jačanje kapaciteta Lokalnog partnerstva za zapošljavanje	Organizirane radionice za članove LPZ-a KKŽ	Broj	Broj organiziranih radionica za članove LPZ-a KKŽ	10	2020.	Godišnje	„PORA“ KKŽ
	Sastanci LPZ-a KKŽ	Broj	Broj sastanaka LPZ-a KKŽ	25	2020.	Godišnje	„PORA“ KKŽ
3-2-2 Povećanje ukupne zaposlenosti putem Mjera aktivne politike zapošljavanja i jačanje dostupnosti informacija o mogućnostima zapošljavanja, a posebno ranjivih skupina	Zaposleni putem Mjera aktivne politike zapošljavanja	Broj	Broj zaposlenih putem Mjera aktivne politike zapošljavanja	350	2020.	Godišnje	HZZ PU Križevci
	Savjetovanja i informiranja o Mjerama aktivne politike zapošljavanja	Broj	Broj savjetovanja i informiranja	20	2020.	Godišnje	HZZ PU Križevci
3-2-3 Podizanje svijesti i promicanje socijalnog poduzetništva	Radionice o socijalnom poduzetništvu	Broj	Broj organiziranih radionica o socijalnom poduzetništvu	5	2020.	Godišnje	„PORA“ KKŽ
	Socijalni poduzetnici	Broj	Broj socijalnih poduzeća na sajmovima	3	2020.	Godišnje	„PORA“ KKŽ



RAZVOJNI PRIORITET	3-3 Unaprjeđenje zdravlja i sigurnosti stanovništva
CILJ	Podići razinu zdravstvene usluge i ukupne zdravstvene infrastrukture u KKŽ, educirati djecu o zdravom načinu života, smanjiti broj umrlih od malignih i kardiovaskularnih bolesti i povećati sigurnost stanovništva.
OPRAVDANJE	Podizanjem dostupnosti i razine zdravstvenih usluga i infrastrukture na cijelom području KKŽ te unaprjeđenjem svijesti o potrebi očuvanja vlastitog zdravlja bit će manje dugotrajno oboljelih osoba, smanjit će se stope bolovanja i smrtnost, osobito od malignih i kardiovaskularnih bolesti te podići ukupna kvaliteta zdravlja i života stanovništva u KKŽ.
OPIS	Mjere koje će doprinijeti provedbi prioriteta direktno su vezane uz daljni razvoj i unaprjeđenje zdravstvenih usluga i infrastrukture s naglaskom na stvaranje i poboljšanje kapaciteta za palijativnu skrb, doprinose prevenciji ovisnosti mlade populacije i promicanju zdravog načina života te prevenciji i ranom otkrivanju bolesti, osobito malignih i kardiovaskularnih bolesti, kao i jačanju sigurnosti stanovništva.

Mjera	Pokazatelj ishoda			Ciljana vrijednost		Učestalost praćenja	Izvor
	Definicija	Jedinica	Opis	Vrijednost	Godina		
3-3-1 Razvoj zdravstvenih usluga i infrastrukture	Liječnici, doktori dentalne medicine i farmaceuti na 10.000 stanovnika	Broj	Broj liječnika, doktora dentalne medicine i farmaceuta na 10.000 stanovnika	22/4/5,5	2020.	Godišnje	Upravni odjel za zdravstveno-socijalne djelatnosti KKŽ
3-3-2 Prevencija ovisnosti mlade populacije i promicanje zdravog načina života	Novopridošli ovisnici i konzumenti ostalih droga	Broj	Broj novopridošlih ovisnika i konzumenata	50	2020.	Godišnje	Upravni odjel za zdravstveno-socijalne djelatnosti KKŽ
	Novopridošli maloljetnici na tretman zbog alkohola i pušenja	Broj	Broj novopridošlih maloljetnika na tretman zbog alkohola i pušenja	40	2020.	Godišnje	Upravni odjel za zdravstveno-socijalne djelatnosti KKŽ



3-3-3 Prevencija i rano otkrivanje bolesti	Umrli od malignih bolesti	Broj	Broj umrlih od malignih bolesti	1.200	2020.	Godišnje	Upravni odjel za zdravstveno-socijalne djelatnosti KKŽ
	Umrli od kardiovaskularnih bolesti	Broj	Broj umrlih od kardiovaskularnih bolesti	2.400	2020.	Godišnje	Upravni odjel za zdravstveno-socijalne djelatnosti KKŽ
3-3-4 Prevencija i povećana sigurnost stanovništva	Sigurnost stanovništva	Broj	Broj kaznenih djela	4.000	2020	Godišnje	Ministarstvo unutarnjih poslova

RAZVOJNI PRIORITET	3-4 Aktivna populacijska politika
CILJ	Potaknuti osnivanje mladih obitelji i povećati broj novorođene djece osiguranjem financijske potpore roditeljima, djeci i mladim obiteljima.
OPRAVDANJE	Na području KKŽ kao i u ostatku RH kontinuirano pada broj stanovnika što je osobito izraženo u ruralnim sredinama. Prioritet svoju svrhu ima u poticanju demografske obnove na području KKŽ te poboljšanja dobne strukture stanovništva.
OPIS	Provedbom mjere potpore jačanju demografske obnove stanovništva doprinosi se realizaciji navedenog prioriteta.

Mjera	Pokazatelj ishoda			Ciljana vrijednost		Učestalost praćenja	Izvor
	Definicija	Jedinica	Opis	Vrijednost	Godina		
3-4-1 Potpora jačanju demografske obnove stanovništva	Novorođena djeca	Broj	Broj novorođene djece	7.700	2020.	Godišnje	Izvešća JLS-a



RAZVOJNI PRIORITET	3-5 Razvoj socijalnih usluga
CILJ	Doprinijeti većem broju i kvaliteti izvaninstitucionalnih usluga, a usluge institucija osiguravati korisnicima s najizraženijim potrebama. Omogućiti smještaj u domove osobama kojima je neophodan te doprinijeti integraciji osoba i obitelji koji su na marginama zajednice ili u riziku za socijalno isključivanje.
OPRAVDANJE	Svrha navedenog prioriteta je u stvaranju jednakih mogućnosti za ranjive skupine te poboljšanja izvaninstitucionalne skrbi, u poboljšanju mogućnosti za realizacijom smještaja u domove osoba koje su u potrebi te bolje integracije ranjivih skupina, a sve s ciljem osiguravanja jednakih mogućnosti za sve stanovnike županije te omogućavanja kvalitetnijeg života pojedinih skupina stanovništva.
OPIS	Razvojni prioritet 3-5 sastoji se od tri mjere koje su usmjerene na smanjenje nepotrebne institucionalizacije i razvoj izvaninstitucionalnih oblika skrbi, dostupnosti domova socijalne skrbi i brigu o socijalnom uključivanju ugroženih skupina.

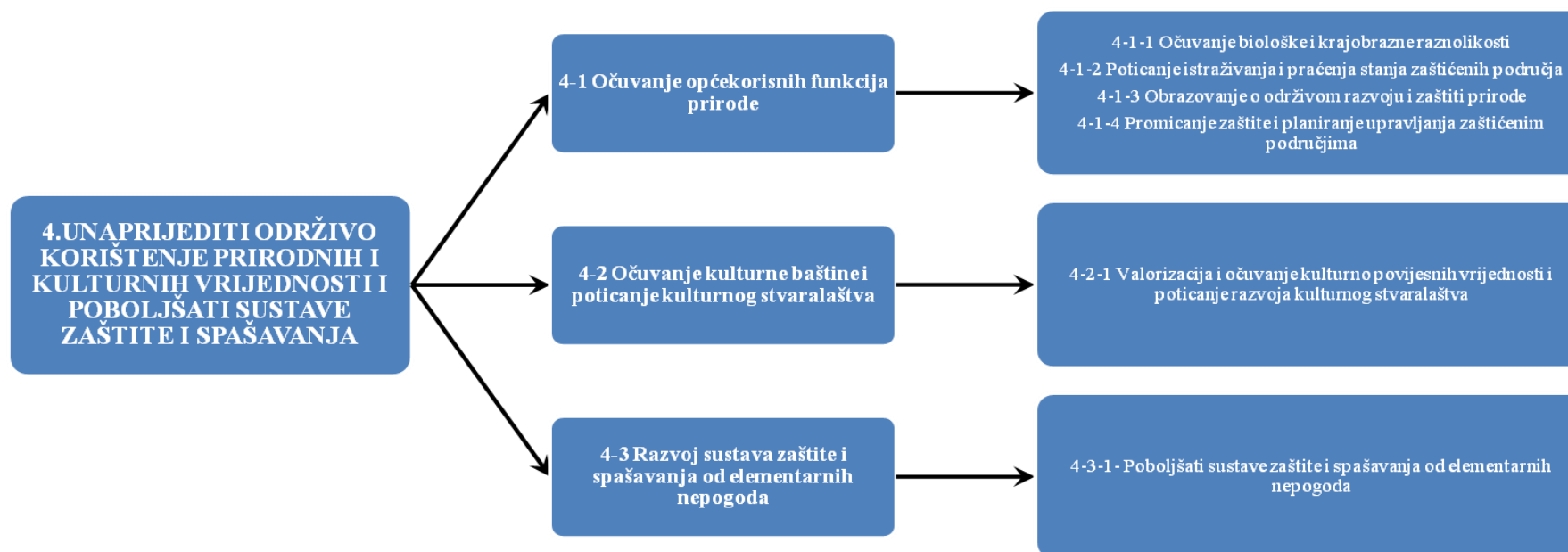
Mjera	Pokazatelj ishoda			Ciljana vrijednost		Učestalost praćenja	Izvor
	Definicija	Jedinica	Opis	Vrijednost	Godina		
3-5-1 Prevencija institucionalizacije vulnerabilnih skupina i razvoj izvaninstitucionalnih oblika skrbi	Novoprilagodene građevine u vlasništvu JL(P)RS prilagodene osobama s invaliditetom	Broj	Broj građevina u vlasništvu JL(P)RS prilagođenih osobama s invaliditetom	30	2020.	Godišnje	Upravni odjel za zdravstveno-socijalne djelatnosti KKŽ
	Starije osobe obuhvaćene uslugama pomoći u kući	Broj	Broj starijih osoba obuhvaćenih uslugama pomoći u kući	250	2020.	Godišnje	Upravni odjel za zdravstveno-socijalne djelatnosti KKŽ
3-5-2 Dostupnost domova socijalne skrbi	Kapaciteti za smještaj starijih i psihički bolesnih osoba	Broj	Broj mjesta u domovima socijalne skrbi starijih i psihički bolesnih osoba	850	2020.	Godišnje	Upravni odjel za zdravstveno-socijalne djelatnosti KKŽ



	Kapaciteti domova socijalne skrbi za djecu	Broj	Broj mjesta u domovima socijalne skrbi za djecu	20	2020	Godišnje	Upravni odjel za zdravstveno-socijalne djelatnosti KKŽ
3-5-3 Socijalno uključivanje ugroženih skupina	Učenci i studenti koje se stipendira/kreditira	Broj	Broj učenika i studenata koje se stipendira/kreditira i sufinancira im se prijevoz	1.000	2020.	Godišnje	Upravni odjel za obrazovanje, kulturu, znanost, sport i nacionalne manjine KKŽ

RAZVOJNI PRIORITET	3-6 Razvoj civilnog društva
CILJ	Intenzivirati i povećati kvalitetu aktivnosti organizacija civilnog društva kroz projekte i programe od interesa za opće dobro. Povećati broj volontera i poboljšati njihove kompetencije putem edukacija i sudjelovanja u provođenju programa i projekata od interesa za opće dobro. Unaprijediti sudjelovanje organizacija civilnog društva u razvoju KKŽ.
OPRAVDANJE	Aktivnosti i programi koje provode udruge uvelike doprinose razvoju područja u kojima djeluju te doprinose razvoju županije i njenoj promociji.
OPIS	Jačanje kapaciteta udruga za sudjelovanje u razvoju županije te promoviranje i osnaživanje volonterskog rada je mjera koja doprinosi provedbi prioriteta Razvoj civilnog društva.

Mjera	Pokazatelj ishoda			Ciljana vrijednost		Učestalost praćenja	Izvor
	Definicija	Jedinica	Opis	Vrijednost	Godina		
3-6-1 Jačanje kapaciteta civilnog društva za sudjelovanje u razvoju županije te promoviranje i osnaživanje volonterskog rada	Aktivne udruge	Broj	Broj aktivnih udruga	950	2020.	Godišnje	Upravni odjel za obrazovanje, kulturu, znanost, sport i nacionalne manjine KKŽ





CILJ	4.UNAPRIJEDITI ODRŽIVO KORIŠTENJE PRIRODNIH I KULTURNIH VRIJEDNOSTI I POBOLJŠATI SUSTAVE ZAŠTITE I SPAŠAVANJA
RELEVANTNOST	<p>KKŽ ima bogatu prirodnu i kulturnu baštinu. Na području KKŽ je zaštićeno 15 dijelova prirode, u šest kategorija zaštite te obuhvaća područje od ukupno 20.363,81 hektar kojima upravlja Javna ustanova za upravljanje zaštićenim dijelovima prirode na području KKŽ. Proglašenjem Ekološke mreže povećan je prostor pod zaštitom. Ekološka mreža zauzima ukupno 70.639,29 ha u KKŽ. Područjima Ekološke mreže koja se nalaze na teritoriju KKŽ upravlja Javna ustanova za upravljanje zaštićenim dijelovima prirode na području KKŽ.</p> <p>Korištenje prirodnih dobara u područjima Ekološke mreže i drugim zaštićenim područjima provodi se na temelju planova gospodarenja prirodnim dobrima vodeći računa o očuvanju bioraznolikosti, krajobrazne raznolikosti i georaznolikosti. Planovi gospodarenja prirodnim dobrima moraju sadržavati uvjete i mjere zaštite prirode. Također prilikom izvođenja radnji i zahvata u područjima Ekološke mreže i drugim zaštićenim područjima fizička ili pravna osoba dužna je ishoditi mjere i uvjete zaštite prirode ukoliko oni nisu sastavni dijelovi planova gospodarenja tim prirodnim dobrima. Ukoliko postoji potreba za planove, programe ili zahvate mora se provesti i Ocjena prihvatljivosti za Ekološku mrežu, koja se provodi s ciljem očuvanja i cjelovitosti područja Ekološke mreže i sukladno Zakonu o zaštiti prirode (NN 80/13). Ocjena prihvatljivosti za Ekološku mrežu provodi se i za strategije za koje je posebnim propisom propisana obveza strateške procjene. S obzirom na značajnu biološku i krajobraznu raznolikost prostora KKŽ (posljedica znatne površine pod šumom, reljefne raznolikosti, te bogatstva voda), trenutačna površina zaštićenih dijelova prirode iznosi oko 55,5 km² (ili oko 3,2% ukupne površine KKŽ) i izvjesno je da ne odgovara suvremenim standardima zaštite biološke i krajobrazne raznolikosti (prosjeak EU je 18%). Na području KKŽ su 103 sakralna objekta, a ukupno su evidentirana, zaštićena i preventivno zaštićena 2.342 kulturna dobra. Od elementarnih nepogoda najveću prijetnju životima i imovini stanovnika predstavljaju moguće poplave, ali i odroni i klizišta.</p>
OČEKIVANI NAČIN POSTIZANJA CILJA	Prirodna i kulturna baština ostat će zaštićene te će se staviti u funkciju razvoja turizma.
DOSLJEDNOST	Navedeni cilj usklađen je s ciljevima Strategije EUROPA 2020 u dijelu koji se odnosi na održivo korištenje prirodnih i kulturnih vrijednosti te s Operativnim programom „Konkurentnost i kohezija“ 2014-2020. Ostali strateški dokumenti u kojima je podloga za definiranje navedenog cilja su Strategija očuvanja, zaštite i održivog gospodarskog korištenja kulturne baštine RH za razdoblje 2011-2015. i Nacionalna strategija i akcijski plan zaštite biološke i krajobrazne raznolikosti (NSAP).



Cilj	Pokazatelji učinka			Početna vrijednost		Ciljana vrijednost		Učestalost praćenja	Izvor
	Definicija	Jedinica	Opis	Vrijednost	Godina	Vrijednost	Godina		
4. Unaprijediti održivo korištenje prirodnih i kulturnih vrijednosti i poboljšati sustave zaštite i spašavanja	Zaštićena kulturna baština u KKŽ	Broj	Broj zaštićenih i preventivno zaštićenih kulturnih dobara	182	2013.	185	2020.	Godišnje	Izvješća JLS-a
	Sačuvana zaštićena područja u KKŽ	Broj	Broj zaštićenih područja	15	2013.	15	2020.	Godišnje	Javna ustanova za upravljanje zaštićenim dijelovima prirode na području KKŽ

RAZVOJNI PRIORITET	
	4-1 Očuvanje općekorisnih funkcija prirode
CILJ	Očuvati postojeću biološku i krajobraznu raznolikost županije. Pratiti stanje i prikupiti podatke o zaštićenim područjima i područjima Ekološke mreže RH (NATURA 2000) te informirati širu javnost o biološkoj i krajobraznoj raznolikosti zaštićenih dijelova prirode u KKŽ i Ekološkoj mreži RH (NATURA 2000 područja). Definirati odrednice upravljanja zaštićenim područjima i Ekološkom mrežom RH (NATURA 2000 područja).
OPRAVDANJE	Biološka i krajobrazna raznolikost predstavlja jedan od temeljnih razvojnih resursa županije. Očuvanje zaštićenih dijelova prirode, upoznavanje s vrijednostima i općekorisnim funkcijama prirode te koristi koje donosi zaštićena i očuvana priroda predstavljaju temelj ovog prioriteta.
OPIS	Navedeni prioritet sastoji se od četiri mjere usmjerene na očuvanje biološke i krajobrazne raznolikosti, promicanje istraživanja i praćenja stanja zaštićenih područja, obrazovanje o održivom razvoju i zaštiti prirode te poticanje zaštite i planiranje upravljanja zaštićenim područjima.



Mjera	Pokazatelj ishoda			Ciljana vrijednost		Učestalost praćenja	Izvor
	Definicija	Jedinica	Opis	Vrijednost	Godina		
4-1-1 Očuvanje biološke i krajobrazne raznolikosti	Sačuvana zaštićena područja	Broj	Broj sačuvanih zaštićenih područja	15	2020.	Godišnje	Javna ustanova za upravljanje zaštićenim dijelovima prirode na području KKŽ
	Posjetitelji na zaštićenim područjima	Broj	Broj posjetitelja na zaštićenim područjima	5.000	2020.	Godišnje	Javna ustanova za upravljanje zaštićenim dijelovima prirode na području KKŽ
4-1-2 Poticanje istraživanja i praćenja stanja zaštićenih područja	Provedena istraživanja zaštićenih područja, vrsta, staništa i NATURA 2000 područja	Broj	Broj provedenih istraživanja	1	2020.	Godišnje	Javna ustanova za upravljanje zaštićenim dijelovima prirode na području KKŽ
4-1-3 Obrazovanje o održivom razvoju i zaštiti prirode	Održane prezentacije o zaštiti prirode	Broj	Broj održanih prezentacija o zaštiti prirode	15	2020.	Godišnje	Javna ustanova za upravljanje zaštićenim dijelovima prirode na području KKŽ
	Sudionici na prezentacijama	Broj	Broj sudionika na prezentacijama o zaštiti prirode	320	2020.	Godišnje	Javna ustanova za upravljanje zaštićenim dijelovima prirode na području KKŽ



4-1-4 Promicanje zaštite i planiranje upravljanja zaštićenim područjima	Novi i revidirani planovi za korištenje prirode i njenih dobara	Broj	Broj novih i revidiranih planova za korištenje prirode i njenih dobara	10	2020.	Godišnje	Javna ustanova za upravljanje zaštićenim dijelovima prirode na području KKŽ
---	---	------	--	----	-------	----------	---

RAZVOJNI PRIORITET	4-2 Očuvanje kulturne baštine i poticanje kulturnog stvaralaštva
CILJ	Očuvati što više kulturnih i povijesnih vrijednosti materijalnog i nematerijalnog karaktera. Povećati kvalitetu projekata na području kulturnog stvaralaštva KKŽ.
OPRAVDANJE	KKŽ ima bogatu kulturnu baštinu koju je potrebno očuvati i zaštititi za buduće generacije. Stoga je ovaj prioritet važan jer kroz njega će se doprinijeti popularizaciji kulturnog stvaralaštva među mladima te drugim zainteresiranim skupinama stanovnika, zaštititi te na kvalitetan način koristiti kulturno povijesne vrijednosti koje predstavljaju značajan potencijal za razvoj turizma i kulturnog identiteta KKŽ.
OPIS	Mjerom valorizacije i očuvanja kulturno povijesnih vrijednosti i poticanja razvoja kulturnog stvaralaštva realizira se razvojni prioritet Očuvanje kulturne baštine i poticanje kulturnog stvaralaštva.

Mjera	Pokazatelj ishoda			Ciljana vrijednost		Učestalost praćenja	Izvor
	Definicija	Jedinica	Opis	Vrijednost	Godina		
4-2-1 Valorizacija i očuvanje kulturno-povijesnih vrijednosti i poticanje razvoja kulturnog stvaralaštva	Realizirani projekti/ programi očuvanja kulturne baštine	Broj	Broj realiziranih projekata/ programa očuvanja kulturne baštine	50	2020.	Godišnje	Upravni odjel za obrazovanje, kulturu, znanost, sport i nacionalne manjine KKŽ
	Izgrađeni, adaptirani i opremljeni	Broj	Broj izgrađenih, adaptiranih i opremljenih objekata	20	2020.	Godišnje	Upravni odjel za obrazovanje, kulturu, znanost,



	objekti u kulturi		u kulturi				sport i nacionalne manjine KKŽ
--	--------------------------	--	-----------	--	--	--	--------------------------------

RAZVOJNI PRIORITET	4-3 Razvoj sustava zaštite i spašavanja od elementarnih nepogoda
CILJ	Smanjiti na najmanju moguću mjeru potencijalne štete od elementarnih nepogoda daljnjim razvojem i unaprjeđenjem sustava zaštite i spašavanja.
OPRAVDANJE	Unatrag nekoliko godina ekstremne vremenske prilike za sobom nose nove potrebe njihovog rješavanja i prevladavanja. Na području KKŽ potencijalni rizik predstavlja rijeka Drava. Sustav zaštite i spašavanja potrebno je poboljšati jačanjem tehničkih kapaciteta, edukacijom stanovništva i stručnih timova te nabavkom opreme.
OPIS	Prioritet se sastoji od mjere poboljšanja sustava zaštite i spašavanja od elementarnih nepogoda.

Mjera	Pokazatelj ishoda			Ciljana vrijednost		Učestalost praćenja	Izvor
	Definicija	Jedinica	Opis	Vrijednost	Godina		
4-3-1- Poboljšati sustave zaštite i spašavanja od elementarnih nepogoda	Sustav zaštite i spašavanja	Broj	Broj Vatrogasnih zajednica, javnih vatrogasnih postrojbi i dobrovoljnih vatrogasnih društava	24/3/140	2020.	Godišnje	Izvešća JLS-a



V. POLITIKA ŽUPANIJE PREMA TERITORIJALNOM I URBANOM RAZVOJU

5.1. Prostorna politika KKŽ

Prema Zakonu o regionalnom razvoju RH (NN 147/14) postoji obveza usklađivanja planskih dokumenata politike regionalnoga razvoja sa sustavom prostornog planiranja. Temeljem članka 11. Zakona o regionalnom razvoju RH (NN 147/14) prostorni plan predstavlja polazište za izradu Županijske razvojne strategije.

Tijekom izrade ŽRS KKŽ korišten je Prostorni plan KKŽ („Službeni glasnik KKŽ“ 8/01), Izmjene i dopune Prostornog plana KKŽ („Službeni glasnik KKŽ“ 8/07), II. Izmjene i dopune Prostornog plana KKŽ („Službeni glasnik KKŽ“ 13/12) i III. Ciljane izmjene i dopune prostornog plana KKŽ („Službeni glasnik KKŽ“ 5/14).

Mjere definirane u Strateškom okviru ŽRS KKŽ 2014-2020., a koje u znatnijoj mjeri imaju utjecaj na stanje u prostoru, kao i sam prostor, odnose se na izgradnju poslovne infrastrukture, mjere okrupnjavanja poljoprivrednog zemljišta, uređenja i izgradnje infrastrukture u ruralnim područjima, mjere izgradnje turističke infrastrukture, sve mjere iz strateškog cilja 2 - Poboljšati prometnu i komunalnu infrastrukturu, mjere izgradnje, obrazovne, zdravstvene i socijalne infrastrukture, kao i mjere iz Strateškog cilja 4 - Unaprijediti održivo korištenje prirodnih i kulturnih vrijednosti i poboljšati sustave zaštite i spašavanja. Navedene mjere usklađene su s Prostornim planom KKŽ na način kojim se ne ugrožava prostor i vodeći računa o tome da se budući projekti provode u planiranom i s planom usklađenom prostoru.

5.2. Urbana područja KKŽ

Na području KKŽ nema urbanih aglomeracija niti većih urbanih područja. Prema članku 14., stavku 6. Zakona o regionalnom razvoju RH Grad Koprivnica ima status manjeg urbanog područja iz razloga što prema posljednjem popisu stanovništva ima manje od 35.000 stanovnika, ali kao središnje naselje ima više od 10.000 stanovnika i sjedište je županije. Grad Koprivnica ujedno je gospodarsko središte KKŽ.

Naselje Križevci kao središnje naselje prema posljednjem popisu stanovništva ima više od 10.000 stanovnika te se kao takvo sukladno Zakonu o regionalnom razvoju (NN 147/14) može smatrati manjim urbanim područjem, dok Grad Đurđevac broji manje od 10.000 stanovnika.

Svi gradovi na području KKŽ imaju izrađene planske razvojne dokumente u kojima su ovisno o potrebama povezali ciljeve razvoja sa županijskom strategijom. Poticanje značaja i uloge gradova za razvoj županije provlači se kroz sve strateške ciljeve, a ujedno i prioritete i mjere iz razloga što su urbana i ruralna područja KKŽ neraskidivo povezana te doprinose međusobnom razvoju, kao i razvoju županije.

5.3. Potpomognuta područja KKŽ

Temeljem članka 32. i članka 33. Zakona o regionalnom razvoju RH (NN 147/14), JP(R)S i JLS u RH svrstane su prema indeksu razvijenosti u određene kategorije.

Indeks razvijenosti je kompozitni pokazatelj koji se računa kao ponderirani prosjek više osnovnih društveno-gospodarskih pokazatelja radi mjerenja stupnja razvijenosti JLP(R)S te se na temelju odstupanja vrijednosti pokazatelja od državnog prosjeka JLP(R)S razvrstavaju u skupine razvijenosti.



Pri izračunu indeksa razvijenosti koriste se sljedeći pokazatelji:

1. stopa nezaposlenosti,
2. dohodak po stanovniku,
3. proračunski prihodi JLP(R)S po stanovniku,
4. opće kretanje stanovništva,
5. stopa obrazovanja.

JP(R)S razvrstavaju se u četiri skupine:

1. u I. skupinu razvrstane su JP(R)S čija je vrijednost indeksa razvijenosti manja od 75% prosjeka RH,
2. u II. skupinu razvrstane su JP(R)S čija je vrijednost indeksa razvijenosti između 75% i 100% prosjeka RH,
3. u III. skupinu razvrstane su JP(R)S čija je vrijednost indeksa razvijenosti između 100% i 125% prosjeka RH,
4. u IV. skupinu razvrstane su JP(R)S čija je vrijednost indeksa razvijenosti veća od 125% prosjeka RH.

JLS razvrstavaju se u pet skupina:

1. u I. skupinu razvrstane su JLS čija je vrijednost indeksa razvijenosti manja od 50% prosjeka RH,
2. u II. skupinu razvrstane su JLS čija je vrijednost indeksa razvijenosti između 50% i 75% prosjeka RH,
3. u III. skupinu razvrstane su JLS čija je vrijednost indeksa razvijenosti između 75% i 100% prosjeka RH,
4. u IV. skupinu razvrstane su JLS čija je vrijednost indeksa razvijenosti između 100% i 125% prosjeka RH,
5. u V. skupinu razvrstane su JLS čija je vrijednost indeksa razvijenosti veća od 125% prosjeka RH.

Teritorijalne jedinice koje više od 25% zaostaju u razvoju za prosjekom RH (imaju vrijednost indeksa razvijenosti manji od 75%) imaju pravo na status potpomognutih područja.

Prema indeksu razvijenosti KKŽ spada u prvu skupinu razvijenosti jer joj indeks ne prelazi 75%, već iznosi 59,19% te ima status potpomognutog područja.

JLS koje se nalaze u prvoj i drugoj skupini prema indeksu razvijenosti imaju status potpomognutog područja. Na području KKŽ u prvoj skupini razvijenosti je samo općina Kloštar Podravski, a u drugoj skupini su općine Sveti Petar Orehovec, Novo Virje, Gornja Rijeka, Kalnik, Sokolovac, Ferdinandovac, Rasinja, Hlebine, Sveti Ivan Žabno, Peteranec, Virje, Legrad, Koprivnički Bregi, Gola i Drnje. KKŽ kroz različite programe, mjere i aktivnosti potpomaže razvoj JLS-a vodeći pritom računa o njihovoj razvijenosti. Ravnomjeren razvoj KKŽ te njenih gradova i općina definiran je Statutom KKŽ.



5.4. Ruralna područja KKŽ

Područje KKŽ pretežito je ruralno područje temeljem kriterija gustoće naseljenosti što podrazumijeva da veliki dio stanovništva živi u ruralnim područjima.

Odrednice dugoročnog razvoja županije temelje se na ravnomjernom razvoju svih dijelova KKŽ s naglaskom na ruralna područja u kojima se provedbom različitih mjera jačanja poljoprivrede kroz poticanje poljoprivredne proizvodnje i promociju poljoprivrednih proizvoda te izgradnjom i uređenjem temeljne infrastrukture stvaraju pretpostavke za zadržavanje stanovništva i gospodarski napredak.

5.5. Pogranična područja KKŽ

Općine Legrad, Đelekovec, Drnje, Gola, Novo Virje, Ferdinandovac i Podravske Sesvete koje se nalaze uz rijeku Dravu graniče s Republikom Mađarskom. U pograničnom području nalazi se Granični prijelaz Gola u istoimenom naselju i općini.

Većina pograničnih općina ima dugogodišnju uspješnu poslovnu i prijateljsku suradnju s općinama i naseljima u Republici Mađarskoj što je rezultiralo provedbom različitih projekata u okviru IPA Programa prekogranične suradnje Mađarska-Hrvatska 2007-2013. te doprinijelo intenziviranju daljnje suradnje te jačanju interesa za nastavak suradnje kroz Program suradnje Mađarska-Hrvatska 2014-2020.

KKŽ kontinuirano podržava i potiče ovakve oblike suradnje te se definirane mjere u ŽRS odnose na jačanje ukupnih kapaciteta za pripremu i provedbu zajedničkih projekata te razvoj koji se postiže ovakvim oblicima suradnje.



VI. PROVEDBA

6.1. Financijski okvir za provedbu strategije

U ŽRS KKŽ se financijskim okvirom daje razrada planiranih sredstava s naznakom izvora sredstava. Financijski okvir daje pregled vrijednosti svih ciljeva, prioriteta i mjera predviđenih provedbom dokumenta do kraja 2020. godine.

Prilikom planiranja mjera u okviru ŽRS KKŽ u obzir je uzeta procjena sredstava državnog proračuna, županijskog proračuna, proračuna JLS-a, sredstva EU fondova i ostali izvori.

Državni proračun - sredstva nadležnih ministarstava, državnih agencija i fondova te ostalih institucija koje financiraju projekte i aktivnosti na lokalnoj i regionalnoj razini.

Proračun KKŽ - sredstva iz proračuna KKŽ za 2016. godinu te projekcije proračuna za 2017. i 2018. godinu uz okvirne vrijednosti za 2019. i 2020. godinu.

Proračuni JLS-a - sredstva gradova i općina predviđena za razvojne projekte, uglavnom infrastrukturnog tipa te dijelom za „soft“ projekte.

EU fondovi - sredstva Europskih strukturnih i investicijskih fondova namijenjenih prekograničnoj suradnji, razvoju infrastrukture, sredstva koja doprinose razvoju obrazovnog i znanstvenog sektora, sektora cjeloživotnog učenja, razvoju civilnog sektora te gospodarstva.

Ostali izvori - sredstva gospodarskih subjekata te sva ostala financijska sredstva koja ovdje nisu specificirana.



Tablica 8. Planirana sredstva za provedbu strategije prema izvorima financiranja

	Ciljevi i prioriteti	Procjena potrebnih sredstava u trogodišnjem razdoblju*	Procjena potrebnih sredstava do kraja provedbe strategije	Izvor financiranja				
				Lokalni proračun	Županijski proračun	Državni proračun	Fondovi EU	Ostalo
1.	Cilj Povećati konkurentnost gospodarstva i učinkovitost resursa	217.103.081,64	143.639.850,00	40.632.517,14	30.857.138,50	76.522.400,00	199.334.376,00	13.396.500,00
1.1.	Prioritet Razvoj proizvodnih industrijskih djelatnosti	6.540.000,00	4.360.000,00	1.340.000,00	2.350.000,00	1.360.000,00	5.450.000,00	400.000,00
1.2.	Prioritet Primjena informacijskih i komunikacijskih tehnologija	3.600.000,00	2.400.000,00	200.000,00	450.000,00	1.850.000,00	800.000,00	2.700.000,00
1.3.	Prioritet Jačanje poduzetništva i poduzetničke klime	40.030.000,00	28.620.000,00	7.910.000,00	7.220.000,00	12.800.000,00	40.270.000,00	450.000,00
1.4.	Prioritet Ruralni razvoj	122.270.986,64	86.004.850,00	22.601.254,14	13.464.367,00	22.970.246,00	145.353.469,50	3.886.500,00
1.5.	Prioritet Razvoj turizma	23.824.780,00	15.845.000,00	6.548.562,00	2.312.700,00	25.271.350,00	5.137.168,00	400.000,00
1.6.	Prioritet Promicanje učinkovitosti resursa	20.837.315,00	6.410.000,00	2.032.701,00	5.060.071,50	12.270.804,00	2.323.738,50	5.560.000,00



	Ciljevi i prioriteti	Procjena potrebnih sredstava u trogodišnjem razdoblju*	Procjena potrebnih sredstava do kraja provedbe strategije	Izvor financiranja				
				Lokalni proračun	Županijski proračun	Državni proračun	Fondovi EU	Ostalo
2.	Cilj Poboljšati prometnu i komunalnu infrastrukturu	1.263.879.458,61	1.565.611.258,00	50.814.158,60	51.985.480,00	367.000.537,46	2.330.671.760,00	29.018.779,55
2.1.	Prioritet Razvoj strateške, prostorno-planske, projektne i studijske dokumentacije	18.080.000,00	12.940.000,00	11.695.000,00	5.050.000,00	10.145.000,00	3.775.000,00	355.000,00
2.2.	Prioritet Razvoj prometne infrastrukture	633.769.800,00	917.979.800,00	13.085.500,00	957.480,00	245.067.000,00	1.279.419.660,00	13.219.960,00
2.3.	Prioritet Razvoj komunalne infrastrukture	366.424.483,55	268.750.400,00	16.777.658,60	20.040.000,00	45.863.405,40	547.150.000,00	5.343.819,55
2.4.	Prioritet Razvoj infrastrukture održivog gospodarenja otpadom	136.894.000,00	261.244.000,00	1.362.000,00	4.650.000,00	58.948.900,00	330.327.100,00	2.850.000,00
2.5.	Prioritet Razvoj telekomunikacijske infrastrukture	99.800.000,00	100.200.000,00	5.000.000,00	20.000.000,00	0,00	170.000.000,00	5.000.000,00
2.6.	Prioritet Plinifikacija	3.500.000,00	1.500.000,00	2.250.000,00	500.000,00	0,00	0,00	2.250.000,00



	Ciljevi i prioriteti	Procjena potrebnih sredstava u trogodišnjem razdoblju*	Procjena potrebnih sredstava do kraja provedbe strategije	Izvor financiranja				
				Lokalni proračun	Županijski proračun	Državni proračun	Fondovi EU	Ostalo
2.7.	Prioritet Razvoj sustava javne rasvjete	5.411.174,06	2.997.058,00	644.000,00	788.000,00	6.976.232,06	0,00	0,00
3.	Cilj Povećati učinkovitost ljudskih potencijala i poboljšati društveni standard	266.550.875,00	198.348.352,00	57.476.400,00	92.970.027,00	113.930.000,00	198.922.800,00	1.600.000,00
3.1.	Prioritet Upravljanje znanjem za učinkovite ljudske potencijale	107.071.018,00	93.213.700,00	25.396.400,00	14.891.118,00	41.110.000,00	118.887.200,00	0,00
3.2.	Prioritet Modernizacija tržišta rada u županiji	32.100.000,00	21.400.000,00	0,00	1.000.000,00	500.000,00	52.000.000,00	0,00
3.3.	Prioritet Unaprjeđenje zdravlja stanovništva	34.676.460,00	20.681.410,00	0,00	23.632.870,00	20.000.000,00	10.150.000,00	1.575.000,00
3.4.	Prioritet Aktivna populacijska politika	18.000.000,00	12.000.000,00	30.000.000,00	0,00	0,00	0,00	0,00
3.5.	Prioritet Razvoj socijalnih usluga	63.163.397,00	43.611.242,00	580.000,00	51.149.639,00	52.320.000,00	2.700.000,00	25.000,00



	Ciljevi i prioriteti	Procjena potrebnih sredstava u trogodišnjem razdoblju*	Procjena potrebnih sredstava do kraja provedbe strategije	Izvor financiranja				
				Lokalni proračun	Županijski proračun	Državni proračun	Fondovi EU	Ostalo
3.6.	Prioritet Razvoj civilnog društva	11.540.000,00	7.442.000,00	1.500.000,00	2.296.400,00	0,00	15.185.600,00	0,00
4.	Cilj Unaprijediti održivo korištenje prirodnih i kulturnih vrijednosti i poboljšati sustave zaštite i spašavanja	66.667.455,00	52.775.000,00	16.186.291,00	18.196.000,00	4.291.164,00	80.659.000,00	110.000,00
4.1.	Prioritet Očuvanje općekorisnih funkcija prirode	660.000,00	440.000,00	65.000,00	110.000,00	240.000,00	575.000,00	110.000,00
4.2.	Prioritet Očuvanje kulturne baštine i poticanje kulturnog stvaralaštva	58.217.455,00	47.093.000,00	13.621.291,00	12.554.000,00	4.051.164,00	75.084.000,00	0,00
4.3.	Prioritet Razvoj sustava zaštite i spašavanja od elementarnih nepogoda	7.790.000,00	5.242.000,00	2.500.000,00	5.532.000,00	0,00	5.000.000,00	0,00
UKUPNO		1.814.200.869,25	1.960.374.460,00	165.109.366,74	198.008.645,50	561.774.101,46	2.809.587.936,00	44.125.279,55
UKUPNA VRIJEDNOST		3.774.575.329,25						



6.2. Institucionalni okvir za provedbu strategije

Institucionalni okvir podrazumijeva sudjelovanje svih bitnih dionika te institucija uključenih u provedbu ŽRS KKŽ 2014-2020. godine.

Grafikon 27. Prikaz institucionalnog okvira provedbe ŽRS KKŽ



KKŽ

KKŽ je ključna institucija u provedbi ŽRS, za čije područje te razvoj se ovaj strateški dokument donosi. Značajnu ulogu u samom procesu imaju Župan i Županijska skupština. Osnovna uloga Župana je planiranje aktivnosti kojima se direktno doprinosi provedbi konkretnih mjera i aktivnosti u sklopu ŽRS, a time i njenoj cjelokupnoj provedbi. Županijska skupština prati provedbu ŽRS, usvaja godišnja izvješća te predlaže načine za kvalitetniju i obuhvatniju provedbu mjera i aktivnosti u okviru ŽRS.



Koordinator izrade ŽRS KKŽ

„PORA“ KKŽ koordinator je izrade ŽRS u KKŽ. Prema članku 25. Zakona o regionalnom razvoju RH (NN 147/14) regionalni koordinatori obavljaju sljedeće poslove od općeg gospodarskog interesa za županiju:

- koordiniraju i sudjeluju u izradi ŽRS i drugih strateških razvojnih dokumenata na području županije,
- koordiniraju izradu akcijskih planova za provedbu ŽRS,
- prate i potiču provedbu ŽRS,
- sudjeluju u koordinaciji izrade i provedbe strategija razvoja urbanih područja te strategija razvoja JLS s područja županije,
- koordiniraju poslove vezane uz središnju bazu,
- koordiniraju poslove poticanja regionalne konkurentnosti i sudjeluju u poslovima poticanja urbanog razvoja,
- koordiniraju aktivnosti JLS vezane uz regionalni razvoj te sudjeluju u pripremi i provedbi razvojnih projekata JLS,
- obavljaju administrativne i stručne poslove za potrebe rada županijskog partnerstva,
- sudjeluju u radu županijskog partnerstva i partnerskog vijeća statističke regije te partnerskog vijeća urbanog područja,
- sudjeluju u pripremi i provedbi razvojnih projekata čiji su nositelji javnopravna tijela od interesa za društveni i gospodarski razvoj županije i statističke regije te cijele Hrvatske, a posebno projekata sufinanciranih sredstvima iz ESI fondova,
- sudjeluju u pripremi i provedbi zajedničkih razvojnih projekata s drugim JLP(R)S,
- surađuju s drugim regionalnim koordinatorima radi pripreme i provedbe zajedničkih projekata,
- sudjeluju u provedbi programa Ministarstva i drugih središnjih tijela državne uprave te druge poslove sukladno zakonu.

Radna grupa

Radna grupa sastavljena je od predstavnika Upravnih odjela KKŽ, ravnatelja institucija kojima je osnivač KKŽ, predstavnika komora i Odbora za gospodarski razvoj Županijske skupštine KKŽ, imenovana je od strane Župana te daje stručan doprinos u izradi ŽRS. Radna grupa prati provedbu mjera i aktivnosti ŽRS iz resornog područja, sudjeluje u izradi izvještaja te surađuje s regionalnim koordinatorom radi kvalitetnije i uspješnije provedbe strategije. Radna grupa broji 14 članova.

Partnersko vijeće KKŽ

Partnersko vijeće KKŽ je savjetodavno tijelo koje sudjeluje u izradi i provedbi ŽRS KKŽ te drugih strateških dokumenata. Partnersko vijeće KKŽ ima 33 člana, a sukladno Uredbi o osnivanju, sastavu, djelokrugu i načinu rada Partnerskih vijeća (NN 103/15) čine ga predstavnici KKŽ, JLS i predstavnici tijela državne uprave kao predstavnici javnog sektora, predstavnici gospodarskog sektora, predstavnici znanstvene zajednice i predstavnici civilnog sektora. Partnersko vijeće vodi se načelima ravnomyjerne predstavljenosti partnera, transparentnosti, jednakosti članova partnerstva i usuglašavanja.



Partnersko vijeće statističke regije Kontinentalna Hrvatska

Temeljem članka 4. stavka 1. Uredbe o osnivanju, sastavu, djelokrugu i načinu rada Partnerskih vijeća (NN 103/15) Odlukom Vlade RH sukladno načelima partnerstva i suradnje osnovano je Partnersko vijeće statističke regije Kontinentalna Hrvatska

Partnersko vijeće statističke regije osniva se kao savjetodavno tijelo, s ciljem utvrđivanja zajedničkih prioriteta i predlaganja strateških projekata na razini statističkih regija te obavljanja drugih poslova u skladu sa Zakonom i Uredbom.

Ministarstvo regionalnoga razvoja i fondova EU

MRRFEU nositelj je izrade Strategije regionalnog razvoja RH, a koja je osnovni strateški dokument regionalnog razvoja na nacionalnoj razini te jedan od temelja za izradu ŽRS.

Središnje je tijelo na nacionalnoj razini zaduženo za planiranje i provedbu politike regionalnog razvoja, pripremu strateških dokumenata kojima se uređuju razvojni ciljevi i prioriteti za korištenje sredstava ESI fondova te suradnju i koordinaciju aktivnosti s JLR(P)S te s ostalim sudionicima i nositeljima u pripremi, organizaciji i provedbi razvojnih programa i projekata.

Agencija za regionalni razvoj RH

Agencija za regionalni razvoj RH važan je čimbenik u provedbi dijela regionalne razvojne politike RH iz nadležnosti MRRFEU. Sukladno Zakonu o regionalnom razvoju RH (NN 147/14) Agencija provodi aktivnosti kojima pridonosi ostvarenju ciljeva politike regionalnog razvoja utvrđenim u planskim dokumentima politike regionalnog razvoja.



6.3. Popis strateških projekata KKŽ

REDNI BROJ	1
NAZIV PROJEKTA	„PIŠKORNICA“ - sanacija svih postojećih odlagališta te sanacija i prerada gospodarskog otpada
NOSITELJ PROJEKTA	„PIŠKORNICA“ d.o.o. Regionalni centar za gospodarenjem otpadom sjeverozapadne Hrvatske
PARTNERI	KKŽ, Krapinsko-zagorska županija, Varaždinska županija i Međimurska županija
CILJ PROJEKTA	Uspostava cjelovitog sustava gospodarenja otpadom na području četiri županije sjeverozapadne Hrvatske.
SAŽETAK AKTIVNOSTI	Zadatak RCGO „Piškornica“ je prihvata preostalog miješanog komunalnog otpada, izdvajanje korisnih sirovina, izdvajanje materijala za energetska iskorištavanje te obrada radi smanjenja količine otpada koji će se trajno odložiti.
CILJANO PODRUČJE	Sjeverozapadna Hrvatska (KKŽ, Krapinsko-zagorska županija, Varaždinska županija i Međimurska županija)
TIP PROJEKTA	Infrastrukturni projekt
PRIPREMLJENOST PROJEKTA I ISHODOVANA DOKUMENTACIJA	KATEGORIJA PROJEKTA: 2 PROJEKTNO TEHNIČKA DOKUMENTACIJA Studija izvedivosti s Analizom troškova i koristi i projektna aplikacija Nakon otvorenog postupka javne nabave usluga izrade studije izvedivosti i projektna aplikacije za sufinanciranje projekta RCGO „Piškornica“ iz EU fondova 5.svibnja 2015. godine, sklopljen je ugovor s odabranim ponuditeljem odnosno sa zajednicom ponuditelja Circular Economy Consultants d.o.o. iz Zagreba i SL Consult d.o.o. iz Ljubljane, Republika Slovenija. Do sad su izrađena sva poglavlja Studije izvedivosti od kojih su poglavlja 2-9 odobrena od strane JASPERS konzultanata, a za ostala poglavlja 9 -14 čeka se odobrenje.
INDIKATIVNI UKUPNI TROŠAK (HRK)	427.500.000 HRK
IZVOR FINANCIRANJA	Kohezijski fondovi EU i Fond za zaštitu okoliša i energetska učinkovitost
CILJ 2	Poboljšati prometnu i komunalnu infrastrukturu
RAZVOJNI PRIORITET 2-4	Razvoj infrastrukture održivog gospodarenja otpadom
MJERA 2-4-1	RCGO sjeverozapadne Hrvatske za oporabu otpada
REDNI BROJ	2
NAZIV PROJEKTA	Projekt vodoopskrbe i odvodnje



NOSITELJ PROJEKTA	Hrvatske vode
PARTNERI	Koprivničke vode d.o.o. Koprivnica, Komunalije d.o.o. Đurđevac
CILJ PROJEKTA	Investicijsko ulaganje s ciljem cjelovitog rješavanja vodnokomunalne infrastrukture na području Aglomeracije Koprivnica te Aglomeracije Đurđevac, Novigrad Podravski, Virje i Podravske Sesvete.
SAŽETAK AKTIVNOSTI	<p>Aglomeracija Koprivnica - Rekonstrukcija postojećeg mješovitog sustava odvodnje unutar grada Koprivnice u duljini od približno 15,5 km. Na području općina Legrad, Đelekovec, Drnje, Rasinja, Sokolovac i Koprivnički Bregi projektira se proširenje kanalizacijske mreže u ukupnoj duljini od približno 95 km. Za općine Peteranec i Hlebine te za dio općine Koprivnički Ivanec predviđena je izgradnja kanalizacijske mreže. U okviru projekta predvidjet će se i priprema za izvedbu kućnih priključaka putem priključnih kontrolnih okana smještenih unutar granice parcele korisnika. Unutar grada Koprivnice planira se i rekonstrukcija dotrajale vodoopskrbne mreže u duljini od 19 km, radi smanjenja gubitaka vode i učestalosti intervencija prilikom kvarova i puknuća cjevovoda. Na perifernom području južnog (Starigrad, Draganovec) i zapadnog (Kunovec Breg, Močile) dijela grada planira se proširenje vodoopskrbne mreže u sveukupnoj duljini od približno 6,5 km.</p> <p>Aglomeracija Đurđevac, Novigrad Podravski, Virje i Podravske Sesvete - Kroz projekt će se stvoriti preduvjeti za osiguravanje financijskih sredstava za cjelovitu izgradnju vodnokomunalne infrastrukture na području aglomeracije Đurđevac, Novigrad Podravski, Virje i Podravske Sesvete.</p>
CILJANO PODRUČJE	Grad Koprivnica i općine Drnje, Đelekovec, Hlebine, Koprivnički Bregi, Koprivnički Ivanec, Legrad, Peteranec, Rasinja i Sokolovac te Grad Đurđevac i Općine Ferdinandovac, Gola, Kalinovac, Kloštar Podravski, Molve, Novigrad Podravski, Novo Virje, Podravske Sesvete i Virje
TIP PROJEKTA	Infrastrukturni projekt
PRIPREMLJENOST PROJEKTA I ISHODOVANA DOKUMENTACIJA	KATEGORIJA PROJEKTA: 2 Kroz projekt će se izraditi studijska i tehničko projektna dokumentacija za modernizaciju, rekonstrukciju i izgradnju odnosno proširenje sustava odvodnje i vodoopskrbe na sva naselja Aglomeracije Koprivnica te u Aglomeraciji Đurđevac, Novigrad Podravski, Virje i Podravske Sesvete.
INDIKATIVNI UKUPNI TROŠAK (HRK)	Ukupna vrijednost projekta 530.000.000 HRK (razdoblje 2017-2023.)
IZVOR FINANCIRANJA	Kohezijski fond EU, Hrvatske vode, JLS, KKŽ
CILJ 2	Poboljšati prometnu i komunalnu infrastrukturu
RAZVOJNI PRIORITET 2-3	Razvoj komunalne infrastrukture
MJERA 2-3-1	Razvoj sustava vodoopskrbe, odvodnje i pročišćavanja otpadnih voda



REDNI BROJ	3
NAZIV PROJEKTA	Projekt ulaganja u školstvo
NOSITELJ PROJEKTA	KKŽ
PARTNERI	JLS s područja KKŽ
CILJ PROJEKTA	Unaprijediti obrazovanje u KKŽ ulaganjem u osnovne škole kojima je osnivač KKŽ.
SAŽETAK AKTIVNOSTI	Projekt ulaganja u školstvo obuhvaća izgradnju, dogradnju, rekonstrukciju i opremanje škola i školskih sportskih dvorana.
CILJANO PODRUČJE	Područje KKŽ - osnovne škole kojima je osnivač KKŽ
TIP PROJEKTA	Infrastrukturni projekt
PRIPREMLJENOST PROJEKTA I ISHODOVANA DOKUMENTACIJA	KATEGORIJA PROJEKTA: 1 U dijelu projekata u tijeku je ishođenje potrebne projektne dokumentacije. Ostatak - ishođene građevinske dozvole.
INDIKATIVNI UKUPNI TROŠAK (HRK)	Ukupna vrijednost projekta 67.000.000 HRK
IZVOR FINANCIRANJA	KKŽ, Ministarstvo regionalnoga razvoja i fondova Europske unije, Ministarstvo znanosti, obrazovanja i sporta i JLS
CILJ 3	Povećati učinkovitost ljudskih potencijala i poboljšati društveni standard
RAZVOJNI PRIORITET 3-1	Upravljanje znanjem za učinkovite ljudske potencijale
MJERA 3-1-1	Razvoj obrazovne infrastrukture i visokoškolskih obrazovnih institucija i programa

REDNI BROJ	4
NAZIV PROJEKTA	Projekt širokopojasnog pristupa internetu
NOSITELJ PROJEKTA	KKŽ
PARTNERI	JLS s područja KKŽ
CILJ PROJEKTA	Izgradnja širokopojasne infrastrukture za pristup internetu. Projektom se stvaraju preduvjeti za realizaciju e-usluga građanima i poslovnim subjektima te uključivanje građana u informacijsku zajednicu.
SAŽETAK AKTIVNOSTI	Prema Digitalnoj agendi za Europu (DAE) koja predstavlja jednu od sedam strateških inicijativa u okviru krovne europske strategije EUROPA 2020,



	jedan od ciljeva je dostupnost širokopojasnog pristupa Internetu u razdoblju do 2020. godine, odnosno opća pokrivenost minimalne brzine 30 Mbit/s (brzi pristup) i barem 50% širokopojasnog pristupa minimalne brzine 100/Mbit (ultrabrzi pristup) za kućanstva. Projekt razvoja širokopojasne infrastrukture sastoji se od devet faza. Projekt je namijenjen za ona područja koja ne zadovoljavaju Digitalnu agendu zbog čega je potrebno izraditi program razvoja Širokopojasnog Interneta za svaku JLS, kako bi se utvrdilo točno stanje mogućnosti povlačenja novca iz EU fondova.
CILJANO PODRUČJE	Područje KKŽ
TIP PROJEKTA	Infrastrukturni projekt
PRIPREMLJENOST PROJEKTA I ISHODOVANA DOKUMENTACIJA	KATEGORIJA PROJEKTA: 2 KKŽ je provela postupak nabave konzultantskih usluga za potrebe provedbe Projekta u ime i za račun JLS sukladno zakonu i općim aktima o javnoj nabavi, izrađena je projektna dokumentacija, studija izvodljivosti za svaku JLS pojedinačno te za cijelo područje obuhvata izrade Projekta razvoja širokopojasne infrastrukture. Završen je nacrt Plana razvoja širokopojasne infrastrukture (PRŠI).
INDIKATIVNI UKUPNI TROŠAK (HRK)	320.000.000 HRK
IZVOR FINANCIRANJA	Kohezijski fond EU
CILJ 2	Poboljšati prometnu i komunalnu infrastrukturu
RAZVOJNI PRIORITET 2-5	Razvoj telekomunikacijske infrastrukture
MJERA 2-5-1	Razvoj svjetlovodne infrastrukture – širokopojasni internet
REDNI BROJ	5
NAZIV PROJEKTA	Master plan integriranog prijevoza putnika i intermodalnog prijevoza tereta na području sjeverne Hrvatske
NOSITELJ PROJEKTA	Varaždinska županija
PARTNERI	KKŽ i Međimurska županija
CILJ PROJEKTA	Integracija prometa (vlak, autobus) u jedinstveni prometni sustav prema prometnom modelu na temelju kojeg će se razvijati prometna infrastruktura, a Master plan prometa će biti podloga za kandidiranje projekta gradnje prometnica za korištenje EU izvora sredstava.
SAŽETAK AKTIVNOSTI	Projektom se kroz izradu Master plana stvara temelj uspostave sustava integriranog prijevoza putnika i intermodalnog prijevoza tereta na području Varaždinske, KKŽ i Međimurske županijske te preduvjeti za stvaranje održivog, djelotvornog, sigurnog i učinkovitog prometnog sustava čitave



	sjeverne Hrvatske.
CILJANO PODRUČJE	Varaždinska, KKŽ i Međimurska županija
TIP PROJEKTA	Infrastrukturni projekt
PRIPREMLJENOST PROJEKTA I ISHODOVANA DOKUMENTACIJA	KATEGORIJA PROJEKTA: 2 Putem postupka javne nabave ugovoren je izrađivač Master plana s kojim je zaključen Ugovor o izradi Master plana.
INDIKATIVNI UKUPNI TROŠAK (HRK)	5.199.600 HRK
IZVOR FINANCIRANJA	Europski fond za regionalni razvoj 85%, Varaždinska, KKŽ i Međimurska županija 15%
CILJ 2	Poboljšati prometnu i komunalnu infrastrukturu
RAZVOJNI PRIORITET 2-2	Razvoj prometne infrastrukture
MJERA 2-2-3	Razvoj održivog transporta, jačanje regionalne mobilnosti uspostavom multimodalnog prometnog prostora

REDNI BROJ	6
NAZIV PROJEKTA	Projekt navodnjavanja - Akumulacija Sirova Katalena i sustav navodnjavanja „Koljak“
NOSITELJ PROJEKTA	Hrvatske vode
PARTNERI	KKŽ
CILJ PROJEKTA	Izgradnja sustava navodnjavanja na području KKŽ.
SAŽETAK AKTIVNOSTI	Izgradnja sustava navodnjavanja za cca 520 ha, izgradnja akumulacije Sirova Katalena kapaciteta cca 360.000.000 m ³ vode, izgradnja transportnog cjevovoda dužine 5 km, izgradnja precrpne stanice Koljak 170 L/s, izgradnja mreže sustava navodnjavanja 12,4 km i izgradnja trafostanice Koljak.
CILJANO PODRUČJE	Sirova Katalena, Đurđevac, Kalinovac
TIP PROJEKTA	Infrastrukturni projekt
PRIPREMLJENOST PROJEKTA I ISHODOVANA DOKUMENTACIJA	KATEGORIJA PROJEKTA: 2 Izrađene Studije izvodljivosti za pilot projekt navodnjavanja Koljak, završena izrada ugovorene dokumentacije do ishoda građevinske dozvole (geodetski elaborat parcelacije na osnovu prijedloga vanjske granice inundacijskog pojasa za javno vodno dobro i vodno dobro, izrađena kontrola glavnog projekta, Glavni projekt sustava i akumulacije) u 11 knjiga. Izrađena lokacijska dozvola - produžena s rokom važenja do 11. listopada 2016. godine.



INDIKATIVNI UKUPNI TROŠAK (HRK)	Ukupna vrijednost projekta 101.000.000 HRK
IZVOR FINANCIRANJA	Kohezijski fond EU, Program ruralnog razvoja, Hrvatske vode, KKŽ
CILJ 2	Poboljšati prometnu i komunalnu infrastrukturu
RAZVOJNI PRIORITET 2-3	Razvoj komunalne infrastrukture
MJERA 2-3-2	Razvoj sustava navodnjavanja i melioracijske odvodnje
REDNI BROJ	7
NAZIV PROJEKTA	Projekt katastarskih izmjera u JLS-ima
NOSITELJ PROJEKTA	Državna geodetska uprava
PARTNERI	KKŽ i dio JLS s područja KKŽ
CILJ PROJEKTA	Osigurati kvalitetne preduvjete za učinkovito prostorno planiranje i upravljanje razvojem u prostoru, kako bi se omogućilo povezivanje baza podataka između institucija i olakšalo dobivanje točnih i kvalitetnih podataka u digitalnom obliku svim potencijalnim korisnicima.
SAŽETAK AKTIVNOSTI	Obavljanje geodetsko-katastarskih usluga u svrhu izrade katastra nekretnina. Potrebno je izvršiti katastarska mjerenja i stvoriti jedinstvenu bazu podataka u digitalnom obliku.
CILJANO PODRUČJE	Područja k.o. Gornja Rijeka, Đelekovec, Veliki Otok, Selnica Podravska, Zablatje, Kalinovac, Kutnjak, Novo Virje, Gotalovo i Ždala.
TIP PROJEKTA	Infrastrukturni projekt
PRIPREMLJENOST PROJEKTA I ISHODOVANA DOKUMENTACIJA	KATEGORIJA PROJEKTA: 2
INDIKATIVNI UKUPNI TROŠAK (HRK)	22.020.000 HRK
IZVOR FINANCIRANJA	Državna geodetska uprava, KKŽ i JLS
CILJ 2	Poboljšati prometnu i komunalnu infrastrukturu
RAZVOJNI PRIORITET 2-1	Razvoj strateške, prostorno-planske, projektne i studijske dokumentacije
MJERA 2-1-1	Katastarska izmjera prostora, razvoj projektne i studijske dokumentacije



REDNI BROJ	8
NAZIV PROJEKTA	Okupnjavanje zemljišta i komasacija
NOSITELJ PROJEKTA	KKŽ
PARTNERI	JLS, poljoprivredni proizvođači s područja KKŽ
CILJ PROJEKTA	Potporna specijalizaciji i jačanju komercijalnih proizvođača u poljoprivredi koja ima za cilj povećanje poljoprivrednih površina na kojima se mogu postići adekvatni uvjeti proizvodnje uz smanjenje troškova.
SAŽETAK AKTIVNOSTI	Povećanje prosječne površine parcela na poljoprivrednim gospodarstvima s ciljem smanjenja troškova proizvodnje.
CILJANO PODRUČJE	Područje KKŽ
TIP PROJEKTA	Infrastrukturni projekt
PRIPREMLJENOST PROJEKTA I ISHODOVANA DOKUMENTACIJA	KATEGORIJA PROJEKTA: 2 Uređenje imovinsko-pravnih odnosa do stjecanja prava vlasništva u zemljišnim knjigama, kupnja poljoprivrednih površina koje graniče s površinama u vlasništvu korisnika i operativni troškovi komasacije poljoprivrednog zemljišta u cilju povećanja poljoprivredne proizvodnje i okupnjavanje posjeda.
INDIKATIVNI UKUPNI TROŠAK (HRK)	5.000.000 HRK
IZVOR FINANCIRANJA	KKŽ
CILJ 1	Povećati konkurentnost gospodarstva i učinkovitost resursa
RAZVOJNI PRIORITET 1-4	Ruralni razvoj
MJERA 1-4-1	Okupnjavanje poljoprivrednog zemljišta postupcima izmjere i komasacije

REDNI BROJ	9
NAZIV PROJEKTA	Masterplan javne rasvjete i energetska obnova u zgradarstvu
NOSITELJ PROJEKTA	KKŽ
PARTNERI	FZOEU, Ministarstvo graditeljstva i prostornog uređenje
CILJ PROJEKTA	Razvoj javne rasvjete na području KKŽ, prijedlozi mjera za poboljšanje, financijsko-ekonomska analiza i modeli financiranja.
SAŽETAK AKTIVNOSTI	Izrada Master plana javne rasvjete kao podloge JLS-ima za daljnje aktivnosti na razvoju javne rasvjete, izrada Glavnih projekata EnU za provedbu mjera EnU.
CILJANO PODRUČJE	Područje KKŽ



TIP PROJEKTA	Infrastrukturni projekti, Projekti energetske učinkovitosti (EnU)
PRIPREMLJENOST PROJEKTA I ISHODOVANA DOKUMENTACIJA	Izrađen Master plan javne rasvjete na području KKŽ sufinanciran s 80% opravdanih troškova od FZOEU. Ukupna vrijednost 115.000 HRK. U provedbi nabava usluga izrade Glavnih projekata EnU O.Š. prof. Franje Viktora Šignjara u Virju i O.Š. Drnje.
INDIKATIVNI UKUPNI TROŠAK (HRK)	515.000 HRK
IZVOR FINANCIRANJA	KKŽ, FZOEU
CILJ 2	Poboljšati prometnu i komunalnu infrastrukturu
RAZVOJNI PRIORITET 2-7	Razvoj sustava javne rasvjete
MJERA 2-7-1	Uspostava sustava energetski učinkovite javne rasvjete na području KKŽ



VII. SUSTAV PRAĆENJA I VREDNOVANJA STRATEGIJE

Sustav praćenja i vrednovanja ŽRS uspostavljen je s ciljem osiguravanja transparentnosti i učinkovitosti provedbe.

Glavni ciljevi praćenja i vrednovanja strategije su:

- učinkovita i transparentna provedba definiranih aktivnosti,
- utvrđivanje i preispitivanje sustava odgovornosti,
- utvrđivanje učinkovitosti provedenih aktivnosti,
- utvrđivanje opravdanosti provedbe definiranih aktivnosti,
- ažuriranje postojećih i definiranje novih potreba u okviru ŽRS.

Ključni dionici na području praćenja ŽRS su:

1. KKŽ,
2. „PORA“ KKŽ,
3. Radna grupa za izradu i izvještavanje o provedbi ŽRS KKŽ,
4. Partnersko vijeće KKŽ.

KKŽ, „PORA“ KKŽ i Radna grupa zaduženi su za provedbu definiranih aktivnosti, njihovu koordinaciju i provedbu te izradu i podnošenje izvješća o provedbi ŽRS KKŽ Partnerskom vijeću KKŽ i Županijskoj skupštini KKŽ.

Partnersko vijeće KKŽ je savjetodavno tijelo zaduženo za praćenje provedbe strategije, davanje mišljenja i preporuka te usvajanje izvješća.

Temeljem članka 49. stavka 3. Zakona o regionalnom razvoju RH (NN 147/14) KKŽ jednom godišnje dostavlja MRRFEU Izvješće o rezultatima provedbe ŽRS KKŽ najkasnije do 31. srpnja tekuće godine za prethodnu godinu.

Osnovne aktivnosti KKŽ i „PORA“ KKŽ na području praćenja i vrednovanja te izvještavanja su:

- praćenje pravovremene i efikasne provedbe aktivnosti i mjera definiranih u ŽRS KKŽ,
- koordinacija sa svim bitnim dionicima i provedba definiranih mjera,
- informiranje šire javnosti o provedbi ŽRS KKŽ na svim razinama,
- izrada i podnošenje Izvješća o provedenim aktivnostima Partnerskom vijeću KKŽ.

Osnovne aktivnosti Prtnerskog vijeća KKŽ su:

- praćenje provedbe na svim razinama i vrednovanje ostvarenih rezultata,
- kontinuirana komunikacija s KKŽ, „POROM“ KKŽ i Radnom grupom za izradu i izvještavanje o provedbi ŽRS KKŽ,
- davanje mišljenja i preporuka s ciljem kvalitetnije i efikasnije provedbe aktivnosti,
- usvajanje izvješća o napretku provedbe i izvršenim aktivnostima.

Sustav praćenja, vrednovanja i izvještavanja uspostavljen prilikom pripreme i provedbe ŽRS KKŽ kontinuirano će se primjenjivati tijekom cijelog razdoblja provedbe dokumenta te će se prilagođavati sukladno aktualnim promjenama i potrebama.



U skladu s člankom 48. Zakona o regionalnom razvoju RH (NN 147/14) planski dokumenti politike regionalnoga razvoja podliježu postupku vrednovanja tijekom izrade, provedbe te nakon provedbe. Vrednovanje se obavlja sukladno Pravilniku o postupku i metodologiji vrednovanja politike regionalnoga razvoja (NN 121/15).

Prethodno vrednovanje ŽRS KKŽ provodi tvrtka Ecorys d.o.o. Hrvatska sa svrhom poboljšanja kvalitete izrade ŽRS KKŽ. Sažetak Izvješća o prethodnom vrednovanju ŽRS KKŽ sastavni je dio dokumenta, a cjelovito Izvješće o prethodnom vrednovanju čini jedan od dodataka ŽRS-u.

VIII. PARTNERSKO VIJEĆE KKŽ

Jedno od temeljnih načela politike regionalnog razvoja je načelo suradnje između javnog, privatnog i civilnog sektora. Partnerstvo se u svom radu rukovodi načelima ravnomjerne predstavljenosti partnera, transparentnosti, jednakosti članova partnerstva i usuglašavanja. Odlukom o osnivanju Partnerskog vijeća KKŽ 2014-2020. godine koju je donio Župan KKŽ dana 3. ožujka 2014. godine imenovano je Partnersko vijeće KKŽ.

Brojilo je 49 članova, predstavnika KKŽ, JLS-a s područja KKŽ i predstavnika tijela državne uprave kao predstavnika javnog sektora, predstavnika gospodarskog sektora, znanstvene zajednice i predstavnika nevladinih organizacija.

Nakon donošenja novog Zakona o regionalnom razvoju RH (NN 147/14) čija primjena je započela s 01.01.2015. godine, donijete su Smjernice za izradu županijskih razvojnih strategija, praćenje i vrednovanje njihove provedbe te uredbe i pravilnici.

Sukladno navedenom usklađen je cijeli proces izrade ŽRS KKŽ.

Odlukom Župana KKŽ 5. svibnja 2016. godine osnovano je novo Partnersko vijeće KKŽ i to kako slijedi:

1. KKŽ - 2 člana - Župan i zamjenici Župana/pročelnici i predsjednik Županijske skupštine KKŽ
2. „PORA“ KKŽ - 1 član
3. Grad Koprivnica - 1 član
4. Grad Križevci - 1 član
5. Grad Đurđevac - 1 član
6. Općina Virje - 1 član
7. Općina Legrad - 1 član
8. Općina Novo Virje - 1 član
9. Općina Hlebine - 1 član
10. HGK Županijska komora Koprivnica - 3 člana
11. HOK Obrtnička komora KKŽ - 3 člana
12. VGUK - 1 član
13. Sveučilište Sjever - 1 član
14. Obrtničko učilište POUKA - 1 član
15. Pučko otvoreno učilište Koprivnica - 1 član
16. Zajednica udruga vinogradara, vinara i voćara KKŽ - 1 član
17. Zajednica sporta KKŽ - 1 član
18. Zajednica kulturno umjetničkih udruga KKŽ - 1 član



19. Udruga dragovoljaca i veterana Domovinskog rata RH - podružnica KKŽ - 1 član
20. Savez udruga umirovljenika KKŽ - 1 član
21. Vijeće srpske nacionalne manjine – 1 član
22. Udruga za održivi razvoj Hrvatske (UZOR) HRVATSKE - 1 član
23. Županijski savjet mladih KKŽ - 1 član
24. Županijsko Povjerenstvo za ravnopravnost spolova - 1 član
25. HZZ PU Križevci - 1 član
26. LAG „PODRAVINA“ - 1 član
27. Poljoprivredna savjetodavna služba - Područni ured Sjeverozapadne Hrvatske - Podružnica KKŽ - 1 član
28. Gospodarsko socijalno vijeće KKŽ - 1 član

Partnersko vijeće KKŽ sudjelovalo je u svim fazama izrade ŽRS KKŽ:

AKTIVNOST	DATUM	UKLJUČENI DIONICI	OUTPUT
Konstituirajuća sjednica Partnerskog vijeća KKŽ	30.06.2014.	Članovi Partnerskog vijeća KKŽ Članovi Radne grupe Regionalni koordinator	- usvojen Poslovnik o radu Partnerskog vijeća KKŽ te prezentiran materijal Analiza stanja ŽRS KKŽ
2. sjednica Partnerskog vijeća KKŽ	30.09.2014.	Članovi Županijskog partnerskog vijeća Članovi Radne grupe Regionalni koordinator	- usvojen materijal Analiza stanja ŽRS KKŽ te prezentiran Nacrt SWOT analize ŽRS KKŽ
3. sjednica Partnerskog vijeća KKŽ	29.06.2015.	Članovi Županijskog partnerskog vijeća Članovi Radne grupe Regionalni koordinator	- usvojena SWOT analiza te prezentiran Nacrt definiranih ciljeva, prioriteta i mjera
4. sjednica Partnerskog vijeća KKŽ	19.02.2016.	Članovi Županijskog partnerskog vijeća Članovi Radne grupe Regionalni koordinator	- dana informacija o tijeku izrade Strategije regionalnog razvoja RH i ŽRS KKŽ te usvojen prijedlog imenovanja četiri člana i njihovih zamjena u Partnersko vijeće statističke regije



IX. HORIZONTALNA NAČELA

Horizontalna načela nediskriminacije i održivog razvoja protežu se kroz cijelu ŽRS KKŽ 2014-2020. i prisutna su u svim definiranim ciljevima, prioritetima i mjerama.

Prvi cilj definiran u ŽRS KKŽ je Povećati konkurentnost gospodarstva i učinkovitost resursa, a načelo održivog razvoja posebno se ističe u prioritetu 1-4 Ruralni razvoj te u prioritetu 1-6 Promicanje učinkovitosti resursa. Kod ruralnog razvoja, koji karakterizira nedovoljna iskorištenost resursa, provedbom ŽRS planirano je unaprjeđenje poljoprivredne proizvodnje kroz edukacije poljoprivrednika, posebice o temama ekološke poljoprivrede, a u svrhu povećanja učinkovitosti iskorištavanja resursa u području ruralnog razvoja.

Prioritet 1-6 izravno je usmjeren na promicanje učinkovitosti resursa, a odnosi se na smanjenje potrošnje energije u zgradama u javnom vlasništvu, poslovnim subjektima, stambenim zgradama i kućanstvima te promicanje razvoja pametnih sustava upravljanja energijom i prelazak na niskouglijčno gospodarstvo. Sve navedeno usmjereno je na zaštitu i smanjenje štetnih utjecaja na okoliš, štednju energije i sveukupni održivi razvoj.

Drugi strateški cilj ŽRS KKŽ definira poboljšanje prometne i komunalne infrastrukture. Načelo održivog razvoja naglašeno je i kroz ovaj cilj, a posebno u prioritetima 2-3 Razvoj vodno-komunalne infrastrukture, 2-4 Razvoj infrastrukture održivog gospodarenja otpadom te 2-7 Razvoj sustava javne rasvjete. Svi prioriteti će se provoditi kroz aktivnosti ulaganja u izgradnju, modernizaciju i razvoj infrastrukture kako bi se na taj način smanjio negativan utjecaj na okoliš i osigurao održivi razvoj.

U smislu vodno-komunalne infrastrukture, a kako bi se osigurali preduvjeti za poboljšanje kvalitete života i porast standarda zaštite okoliša, planirana je izgradnja cjelokupnog sustava vodoopskrbe, odvodnje i pročišćavanja otpadnih voda na području KKŽ do 2020. godine. U smislu prioriteta 2-4, planirane mjere obuhvaćaju razvoj i uspostavu RCGO sjeverozapadne Hrvatske „Piškornica“, uspostavu mreže reciklažnih dvorišta, postavljanje zelenih otoka te educiranje, informiranje i poticanje javnosti na aktivnu suradnju vezanu uz planove gospodarenja otpadom. Kako bi se utjecalo na dodatno smanjenje potrošnje energije i svjetlosnog onečišćenja, u KKŽ će se kroz mjeru 2-7-1 uspostaviti sustav energetske učinkovite javne rasvjete u 25 JLS-a.

Kroz strateški cilj 3 Povećati učinkovitost ljudskih potencijala i poboljšati društveni standard istaknuto je načelo nediskriminacije, a osobito u prioritetima 3-1 Upravljanje znanjem za učinkovite ljudske potencijale, 3-5 Razvoj socijalnih usluga te 3-6 Razvoj civilnog društva. Prioritetom 3-1 osigurat će se jednako postupanje i pružanje jednakih prilika za obrazovanje kroz povećanje razine stručnih i općih znanja učenika i studenata. Ovo će se postići izgradnjom i adaptacijom objekata obrazovne infrastrukture te jačanjem kapaciteta predstavnika javnog, privatnog i civilnog sektora. Nadalje, prioritetom 3-5 određene su tri konkretne mjere kojima će se nastojati stvoriti jednake mogućnosti i poticati socijalna uključenost ranjivih skupina, a posebice u smislu poboljšanja izvaninstitucionalne skrbi, poboljšanja mogućnosti za realizacijom smještaja u domove te integracije osoba koje su na marginama zajednice ili su u riziku od socijalnog isključivanja.



Prioritet 3-6 također je usmjeren na poticanje socijalne uključenosti kroz aktivnosti i programe organizacija civilnog društva. Konačan cilj je povećati broj volontera te poboljšati njihove kompetencije putem edukacija. Daljnji razvoj civilnog društva na razini KKŽ omogućit će napredak u ostvarivanju jednakih mogućnosti, pružajući građanima priliku da se uključe u svakodnevni život zajednice i osiguraju pomoć najranjivijim skupinama.

Kroz četvrti cilj ŽRS KKŽ kojim se želi unaprijediti održivo korištenje prirodnih i kulturnih vrijednosti i poboljšati sustave zaštite i spašavanja, naglasak je stavljen na održivi razvoj, posebice u prioritetu 4-1 Očuvanje općekorisnih funkcija prirode. Biološka i krajobrazna raznolikost jedan je od temeljnih razvojnih resursa županije. Ovim mjerama postići će se njeno očuvanje, pratiti stanje i prikupiti podaci o zaštićenim područjima i područjima Ekološke mjere RH te informirati šira javnost o biološkoj i krajobraznoj raznolikosti zaštićenih dijelova prirode u KKŽ i Ekološkoj mreži RH.



POPIS SLIKA

Slika 1. Statistička klasifikacija prostornih jedinica u RH na NUTSII razini	6
Slika 2. Administrativna podjela na gradove i općine prema indeksu razvijenosti	7
Slika 3. Položaj RH u prometnoj mreži Europske unije	8
Slika 4. BDP po stanovniku u 2013. godini po županijama	15
Slika 5. LAG-ovi na području KKŽ	22
Slika 6. Reljef i površinske vode na području KKŽ	26
Slika 7. Zaštićena područja u KKŽ	29
Slika 8. Ekološka mreža NATURA 2000 na području KKŽ	29
Slika 9. Vodoopskrba na području KKŽ	32
Slika 10. Zaštita voda – odvodnja i pročišćavanje otpadnih voda u KKŽ	32
Slika 11. Plinoopskrba na području KKŽ	33
Slika 12. Postojeća cestovna mreža	35
Slika 13. Postojeća mreža željezničkih pruga	36



POPIS TABLICA

Tablica 1. Rang županija prema Regionalnom indeksu konkurentnosti	7
Tablica 2. Udio stanovništva KKŽ u stanovništvu EU, RH i regije Kontinentalna Hrvatska	9
Tablica 3. Usporedba obrazovne strukture stanovništva s prosjekom RH i susjednih županija.....	11
Tablica 4. Usporedba BDP po stanovniku u 2013. godini	15
Tablica 5. Plan navodnjavanja KKŽ do 2020. godine.....	21
Tablica 6. Osnovni pokazatelji PU Koprivničko-križevačke u razdoblju od šest godina	36
Tablica 7. Usporedba planiranih i utrošenih sredstava u provedbi ŽRS KKŽ za razdoblje 2011-2013.....	41
Tablica 8. Planirana sredstva za provedbu strategije prema izvorima financiranja.....	101



POPIS GRAFIKONA

Grafikon 1. Demografski trendovi u KKŽ u razdoblju od 1961. do 2011. godine.....	9
Grafikon 2. Promjene u dobnoj strukturi stanovništva u posljednjih dvadesetak godina u KKŽ	9
Grafikon 3. Udio kućanstava koja primaju pomoć za održavanje u KKŽ	10
Grafikon 4. Broj udruga na području KKŽ	13
Grafikon 5. Trend kretanja aktivnih udruga na području KKŽ u razdoblju 2012-2016.....	14
Grafikon 6. Trend kretanja BDP po stanovniku u dvanaestogodišnjem razdoblju u KKŽ	15
Grafikon 7. Kretanje broja aktivnih trgovačkih društava i obrta u KKŽ.....	16
Grafikon 8. Trend zaposlenosti u razdoblju od 2008. do 2015. godine.....	16
Grafikon 9. Kretanje nezaposlenosti u razdoblju od 1995. do 2015. godine.....	17
Grafikon 10. Udio pojedinih djelatnosti u ukupnom prihodu gospodarstva KKŽ	17
Grafikon 11. Vanjskotrgovinska razmjena u razdoblju od 2003. do 2015. godine	18
Grafikon 12. Trend investiranja u dugotrajnu imovinu u KKŽ u tisućama kuna	18
Grafikon 13. Struktura vlasništva poljoprivrednog zemljišta upisanog u Upisnik.....	20
Grafikon 14. Struktura poljoprivrednog zemljišta upisanog u Upisnik.....	20
Grafikon 15. Broj noćenja u KKŽ.....	22
Grafikon 16. Zaštićena kulturna baština.....	24
Grafikon 17. Kategorizacija cestovne mreže na području KKŽ prema vlasništvu.....	34
Grafikon 18. Kategorizacija cestovne mreže na području KKŽ prema kvaliteti cesta.....	35
Grafikon 19. Izgrađenost cestovnih prometnica u odnosu na RH	35
Grafikon 20. Utrošena sredstva za provedbu mjera u okviru strateškog cilja Konkurentno gospodarstvo.....	42
Grafikon 21. Provedba mjera u okviru strateškog cilja Jačanje ljudskih resursa i životnog standarda	43
Grafikon 22. Utrošena sredstva za provedbu mjera u okviru strateškog cilja Razvoj prometne i komunalne infrastrukture	43
Grafikon 23. Utrošak sredstava po mjerama strateškog cilja Održivo korištenje prirodnih i kulturnih vrijednosti i gospodarenje energijom	44
Grafikon 24. Izvori sredstava za provedbu mjera ŽRS KKŽ u razdoblju od 2011. do 2014.	45
Grafikon 25. Projekti prijavljeni u Bazu razvojnih projekata prema strateškim ciljevima	45
Grafikon 26. Status projekata prijavljenih u Bazu razvojnih projekata ŽRS KKŽ 2011-2014.....	46
Grafikon 27. Prikaz institucionalnog okvira provedbe ŽRS KKŽ.	105