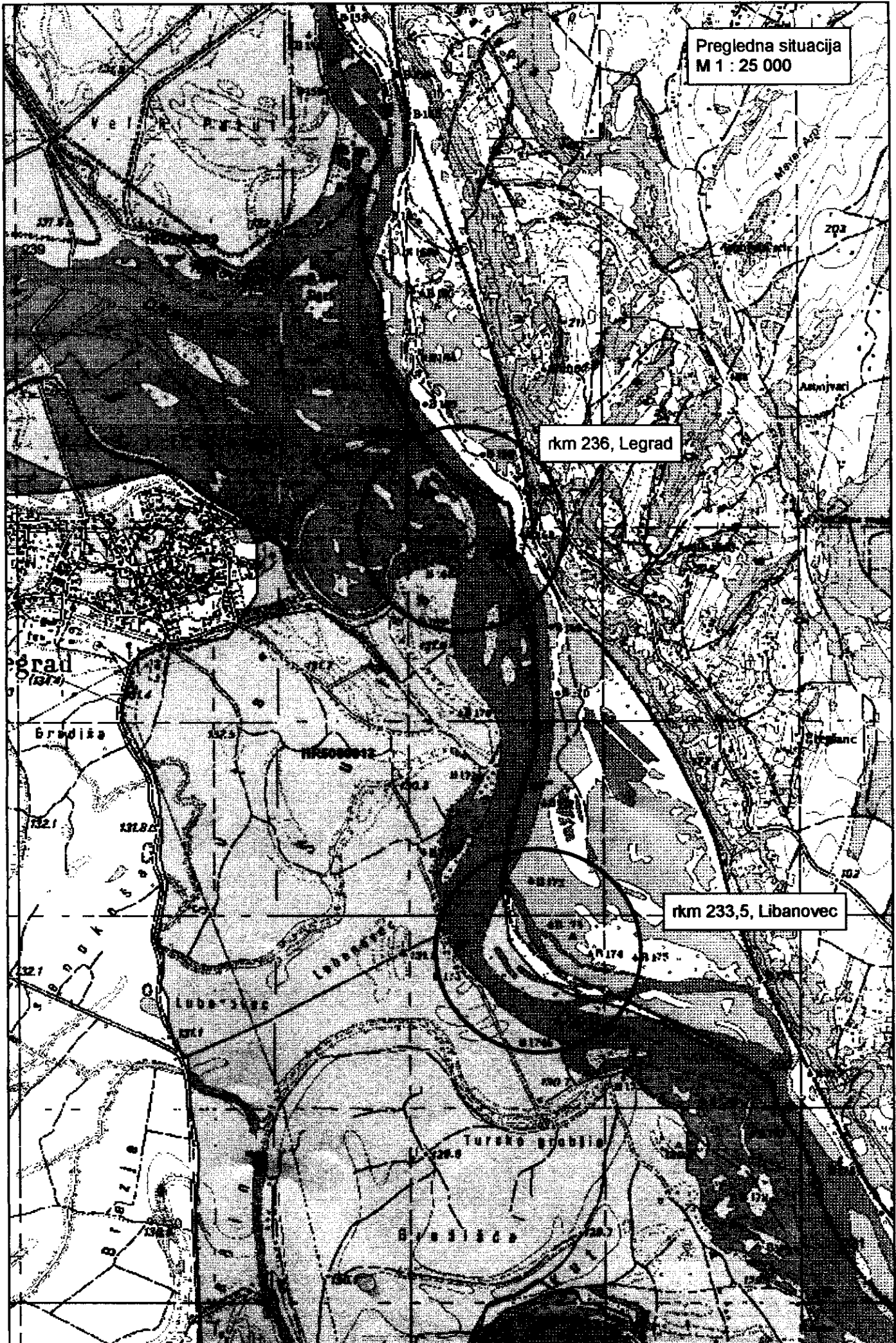


Pregledna situacija
M 1 : 25 000



rkm 236, Legrad

rkm 233,5, Libanovec

Legrad
(1874)

Gradisa

Libanovec

Turško Gradje

Brusica

Asnjvari

Steganc


Bižulje

Majer Arč

Pregledna situacija
M 1 : 25 000

rkm 216,5, Komatnička

rkm 215, Novačka



SITUACIJA
mj. 1:7500

LEGENDA
vodograđevine
snimak 09/2005
snimak 05/2004
snimak 09/2001

236/1



LIBANOVEC-SITUACIJA
mjerilo 1:5000

LEGENDA

— gradinje-atlas

RO 233
2.1

233
2

233



REPUBLIKA HRVATSKA
TRGOVAČKI SUD U ZAGREBU

IZVADAK IZ SUDSKOG REGISTRA

=====

SUBJEKT UPISA

MBS:

080081787

TVRITKA/NAZIV:

- 1 Hrvatske vode, pravna osoba za upravljanje vodama

SKRAĆENA TVRITKA/NAZIV:

- 1 Hrvatske vode

SJEDIŠTE:

- 1 Zagreb, Grada Vukovara 220

PREDMET POSLOVANJA - DJELATNOSTI:

- 1 75.13 - Regul. i poboljšavanje poslov. u gospodarstvu
- 1 73.10.2- Istraž. i razvoj u tehn. i tehnol. znan.
- 1 74.20 - Arhitektonske i inženj. djel. i tehn. savjet.
- 1 74.30 - Tehničko ispitivanje i analiza
- 1 * - priprema vodnogospodarskih osnova, vodnogospodarskih planova slivnih područja i planova kojima se ostvaruje upravljanje vodama
- 1 * - izrada projektnih zadataka, koncepcijskih rješenja, studija i investicijskih programa i revizija projektne dokumentacije
- 1 * - uređenje vodotoka i drugih voda i zaštita od štetnog djelovanja voda - praćenje stanja i kontrola vodotoka i drugih voda, organiziranje provođenja obrane od poplava i leda i zaštite od erozija i bujica, organiziranje građenja,
- 1 * - tehničkog i gospodarskog održavanja vodotoka i vodnih građevina
- 1 * - upravljanje melioracijskim sustavima za odvodnjavanje i navodnjavanje - organiziranje građenja, tehničkog i gospodarskog održavanja i njihova namjenskog korištenja
- 1 * - korištenja voda - utvrđivanje zaliha voda, kontrola stanja zaliha voda, usklađivanje planova korištenja voda koje donose druge pravne osobe i kontrola njihova ostvarivanja, poduzimanje drugih mjera za namjensko i racionalo korištenje voda
- 1 * - zaštita voda - praćenje i utvrđivanje kakvoće voda, organiziranje provođenja Državnog plana za zaštitu voda, usklađivanje planova za zaštitu voda jedinica lokalne samouprave i planova drugih osoba za ulaganje u zaštitu voda i
- 1 * - kontrola njihovih ostvarivanja, poduzimanje mjera za sprečavanje i saniranje onečišćenja voda

D004, 2006.01.26 11:01:24

Stranica:



REPUBLIKA HRVATSKA
TRGOVAČKI SUD U ZAGREBU

IZVADAK IZ SUDSKOG REGISTRA

=====

PREDMET POSLOVANJA - DJELATNOSTI:

- 1 * - upravljanje javnim vodnim dobrom
- 1 * - vođenje vodne dokumentacije i jedinstvenoga informatičkog susastava o vodama
- 1 * - stručni nadzor nad provođenjem uvjeta iz vodopravnih akata i ugovora o koncesiji (vodni nadzor)
- 1 * - investicijski poslovi radi izvršavanja planova kojima se ostvaruje upravljanje vodama
- 1 * - stručni nadzor nad građenjem vodnih građevina
- 1 * - planiranje i prikupljanje sredstava za financiranje poslova i zadataka kojima se ostvaruje upravljanje vodama u skladu s posebnim zakonom

ČLANOVI DRUŠTVA / OSNIVAČI

- 1 Republika Hrvatska
- 1 - osnivač

ČLANOVI UPRAVE / LIKVIDATORI

- 4 Slavko Rajnović, JMBG: 2406957312504
- 4 - direktor
- 4 - zastupa pojedinačno i samostalno

PRAVNI ODNOSI:

- Pravni oblik
- 1 ustanova

Osnivački akt:


- 1 Zakon o vodama ("Narodne novine" br. 107/95 od 27.12.95.)
- =====

POPIS FIZIČKIH OSOBA KOD SUBJEKTA

C4 Slavko Rajnović, JMBG: 2406957312504
Virovitica, Ivana Mažuranića 45

Upise u glavnu knjigu proveli su:

RBU	Poslovni broj	Datum	Naziv suda
0001	96/1202-2	14.11.1996.	Trgovački sud u Zagrebu
0002	00/2425-2	16.05.2000.	Trgovački sud u Zagrebu
0003	04/4635-2	12.05.2004.	Trgovački sud u Zagrebu
0004	06/226-2	16.01.2006.	Trgovački sud u Zagrebu





REPUBLIKA HRVATSKA
TRGOVAČKI SUD U ZAGREBU

IZVADAK IZ SUDSKOG REGISTRA

U Zagrebu, 26.01.2006.


Ovlaštena osoba: _____





HRVATSKE VODE
 VODNOGOSPODARSKI ODJEL ZA VODNO
 PODRUČJE SLIVOVA DRAVE I DUNAVA
 Vodnogospodarski odsjek Varaždin
 Varaždin, Međimurska 26b

Centrala: 042/407-000
 Voditelj odsjeka: 042/407-015
 Telef: 042/407-003



Klasa: 351-03/10-01/14

Urbroj: 374-26-1-10-1

Varaždin, 03.02.2010. godine

Republika Hrvatska
KOPRIVNIČKO-KRIŽEVAČKA ŽUPANIJA
 2137/1-06 Upravni odjel za prostorno uređenje,
 gradnju i zaštitu okoliša

KOPRIVNIČKO-KRIŽEVAČKA ŽUPANIJA
 Upravni odjel za prostorno uređenje,
 gradnju i zaštitu okoliša
 Nemčićeva ulica 5
 48000 KOPRIVNICA

UP/II

Primljeno:	- 5 -02- 2010	Org. jed.	
Klasifikacijska oznaka			06
Urudžbeni broj	351-03/10-01/1	Pril.	Vrij.
	1	9	20,00

PREDMET: Zahtjev za provođenje postupka ocjene o potrebi procjene utjecaja na okoliš i Ocjena prihvatljivosti zahvata na ekološku mrežu

Prema uputi koju smo dobili od Upravnog odjela za prostorno uređenje, gradnju i zaštitu okoliša u Koprivničko – Križevačkoj županiji, i Upravnog odjela za zaštitu okoliša, promet i komunalno gospodarstvo u Varaždinskoj županiji, a prema članku 28. Uredbe o procjeni utjecaja zahvata na okoliš (NN 64/08) i članku 14. Pravilnika o ocjeni prihvatljivosti plana, programa i zahvata na ekološku mrežu (NN 118/09) dostavljamo Vam zahtjev za plan radova na tehničkom i gospodarskom održavanju vodotoka u 2010. godini na rijeci Dravi.

Investitor za navedene radove su Hrvatske vode VGO za vodno područje Drave i Dunava Varaždin, Međimurska 26b, a odgovorna osoba je voditelj odsjeka Ivan Cerovec, dipl.ing.geoteh. tel.br 042/407-000.

Planirani zahvati na području Koprivničko – križevačke županije:

I Šifra i naziv područja: HR 5000013 Drava

Ciljevi očuvanja:

- divlje svojte – dabar, vidra, barska kornjača, crveni mukač, gatalinka, veliki panonski vodenjak, bolen, vijun, bjeloperajna krkuš, Balonijev balavac, prugasti balavac, piškur, sabljarka, zlatni vijun, cmka, mali vretenac, riječni rak, vretenca, gljive sprudova, ostale divlje svojte ugrožene na europskoj i nacionalnoj razini.
- stanišni tipovi – poplavne šume, vlažni travnjaci, prirodna eutrofn jezera s vegetacijom Hydrocharition ili Magnopotamion, neobrasle šljunčane riječne obale.

Pozicija plana

1. Rijeka Drava –rkm 236 kod Legrada

Radovi će se izvoditi na kčbr. 5235 k.o. Legrad, u općini Legrad.

Izvođenje radova (zaštitne kamene obloge obale) na održavanju korita i desne obale rijeke Drave na rkm 236 kod Legrada.

Na dijelu desne obale rijeke Drave rkm 236 kod Legrada, unatrag par godina intenzivirana je erozija obale u dužini od oko 60 m. Na tom dijelu korita u blizini je desnoobalni nasip Legrad – Selnica, a uzvodno su stare vodne građevine za zaštitu obale koje će nastaviti se erozija obale, urušiti.

2. Rijeka Drava – rkm 216,5 kod Komatničke

Radovi će se izvoditi na kčbr. 2297/2, 2297/3, 2297/1, 2298/1a, 2298/1b, 2298, 2299/4, 2299/3, 2299, 2300/1, 2302/2, 2302/1k.o. Gola u općini Gola.

Izvođenje radova (zaštitne kamene obloge obale) na održavanju korita i lijeve obale rijeke Drave na rkm 216,5 kod Komatničke.

Na dijelu lijeve obale rijeke Drave rkm 216,5 kod Komatničke, unatrag pet godina intenzivirana je erozija obale s urušavanjem zemljišta, kultura i stabala u korito rijeke u dužini od oko 320 m. Na tom dijelu korita u blizini je lijevoobalni nasip Botovo – Repaš, a ujedno je potrebno zaštititi nizvodne zaštitne obloge.

3. Rijeka Drava –rkm 215 kod Novačke

Radovi će se izvoditi na kčbr. 2477/11, 3477/144, 2470/2, 7722, 9999/9, 7473/7, 7472/1, 7473/5, 7473/4, 7473/3, 7473/2, 7473/1, 7474/2, 7475/2, 7476/4, 7459/3, 7459/2 k.o. Hlebine u općini Hlebine i na kčbr. 2477/3, 2477/12, 2479, 2478/1, 2478/2 k.o. Sigetec u općini Peteranec.

Izvođenje radova (zaštitne kamene obloge obale i regulacijske deponije - naslage) na održavanju korita i desne obale rijeke Drave na rkm 215 kod Novačke

Na dijelu desne obale rijeke Drave rkm 215 kod Novačke – Gabajeva Greda, nestabilnost korita se očituje u premještanju talvega, te u vrlo intenzivnoj eroziji desne obale. Ukupna dužina planiranih vodograđevina iznosi 897 m, kojom će se ujedno zaštititi desnoobalni nasip Ledine – Komatnica.

4. Rijeka Drava –rkm 233,5 kod Libanovca

Radovi će se izvoditi na kčbr. 1074,1073,1070 k.o. Đelekovec u općini Đelekovec.

Izvođenje radova (dvije zaštitne kamene obloge obale) na održavanju korita i desne obale rijeke Drave na rkm 233,5 kod Libanovca

Na dijelu desne obale rijeke Drave rkm 233,5 kod Libanovca, proteklih dvadesetak godina zbog uzvodnih promjena na ušću rijeke Mure u Dravu, praćena je erozija. Povremeno su građene vodograđevine koje su usporile eroziju obale, a djelomično je i zaustavile. Praćenjem događanja kod rkm 233,5 posljednjih nekoliko godina, na dva mjesta, dužine oko 60 m u okolini vodograđevine (pera) intenzivirana je erozija obale. Predviđa se izvođenje zaštite obale na dva mjesta u dužini od 60 m, te kosa gradnja do regulacijske linije u dužini od oko 40 m. Na tom dijelu korita u blizini je desnoobalni nasip Libanovec– Legrad.

S poštovanjem,

Voditelj vodnogospodarskog odsjeka Varaždin

Ivan Cerovec, dipl.ing.geol.

Prilog:

1. Izvadak iz sudskog registra
2. Situacija 1:5000 , 1:25000
3. Tehnički opis
4. Tipske građevine

Obavijest o tome:

1. Pododsjek za razvitak, katastre i zaštitu od štetnog djelovanja voda – ovdje
2. Arhiv, ovdje

