

**1. ETAPA: OSIJEK – KOPRIVNICA, 17. 4. 2018.**

<b>START</b>	11,00 sati - Županijska ( <b>Osijek</b> ) - Konkatedrala
<b>TRASA</b>	44068 Županijska ( <b>Osijek</b> ) - Ulica Hrvatske republike - 44080 Stjepana Radića - 44067 Kapucinska - 44067 Evropska avenija - Franje Kuhača - Trg Jurja Križanića - Franjevačka - Franje Kuhača - 4257 Kneza Trpimira - Vukovarska - Ivana Gundulića - Kalnička - Antuna Kanižlića - Josipa Jurja Strossmayera - Bana Josipa Jelačića - Nova Dalmacija - Osječka - Bizovačka - D2 Osječka - Kralja Tomislava - Matije Gupca - Kolodvorska ulica - Nikole Šubića Zrinskog - Matije Gupca - Kolodvorska ulica - Osječka - Ivan Brnjik Slovak - Osječka - 4168 Josipa Jurja Strossmayera - ( <b>Našice</b> ) Kralja Tomislava - D53 Našička ulica - Ulica Tajnovac - Nikole Tesle - D53 - D51 - 4117 Ulica Vinkomir ( <b>Bektež</b> ) - 4117 Bana Josipa Jelačića - ( <b>Kutjevo</b> ) - 4030 Ulica Republike Hrvatske - Župnika Mirka Messnera - Manastirska ulica - Ulica Republike Hrvatske - 4070 - Bana Josipa Jelačića - ( <b>Orahovica</b> ) D314 Ulica Vladimira Nazora - D2 - D2 Glavna ulica - Vinogradska - Nikole Šubića Zrinskog - Kozice - Bistrica - Most Cabuna - Vladimira Nazora ( <b>Jugovo Polje</b> ) - Vukovarska - ( <b>Suhopolje</b> ) Kralja Tomislava - Osječka - ( <b>Virovitica</b> ) - Stjepana Radića - Trg dr. Franje Tuđmana - Trg kralja Zvonimira - Josipa Jurja Strossmayera - Nazorova cesta - Nazorova cesta ( <b>Lozan</b> ) - Matije Gupca - Ljudevita Gaja - ( <b>Pitomača</b> ) D2 Braće Radić - Kladare - Kloštar Podravski - D2 Ulica grada Vukovara ( <b>Đurđevac</b> ) - D2 - Mitrovica (Virje) - Novigradska - Virovska - <b>Novigrad Podravski</b> - Koprivnička - D2 Štaglinec - D2-D41 <b>Koprivnica</b> - D2 Križevačka cesta - Zagrebačka - 2141 Ante Starčevića - 2143 Ante Starčevića - Florijanski trg - Zrinski trg - Trg bana Josipa Jelačića - D41 Trg dr. Tomislava Bardeka - Braće Radić - Bjelovarska cesta - D2-D41 - D2 Križevačka cesta - Zagrebačka - 2141 Ante Starčevića - 2143 Ante Starčevića - Florijanski trg - Zrinski trg ( <b>Koprivnica</b> ) <b>CILJ</b>
<b>CILJ</b>	Zrinski trg ( <b>Koprivnica</b> )

TOUR OF CROATIA 2018									
Osijek - Koprivnica: 10,0 + 227,0 km									
1. ETAPA / STAGE 1, utorak / Tuesday, 17.04.2018.								Prosječna brzina / Average speed	
Br. / N	Ukupno km / Progressive km	Parcijalni km / Partial km	Info	Smjer / Direction	Lokacija / Location	44 km/h	42 km/h	40 km/h	
POTPIS STARTNIH LISTI / SIGN-IN LIST								10:00	
POZIV BIKIKLISTA NA START / LINE-UP FOR START								11:00	
1	-10,0	0,0		↑	SIJEK - START ZATVORENE VOŽNJE / NEUTRAL ZONE START	11:10	11:10	11:10	
2	0,0	10,0		↑	Višnjevac - START UTRKE / RACE START	11:30	11:30	11:30	
3	7,8	7,8		↑	SAMATOVCI	11:40	11:41	11:41	
4	12,1	4,3		←	BIZOVAC	11:46	11:47	11:48	
5	16,7	4,6		↑	CRET BIZOVAČKI	11:52	11:53	11:55	
6	21,1	4,4		↑	NORMANCI	11:58	12:00	12:01	
7	25,7	4,6		↑	KOŠKA	12:05	12:06	12:08	
8	31,0	5,3		↑	NIZA	12:12	12:14	12:16	
9	37,3	6,3		↑	JELISAVAC	12:20	12:23	12:25	
10	42,6	5,3		↑	MARKOVAC NAŠIČKI	12:28	12:30	12:33	
11	43,9	1,3		↑	NAŠICE	12:29	12:32	12:35	
12	43,9	0,0		↑	Prijelaz preko pruge / Level crossing	12:29	12:32	12:35	
13	45,0	1,1		↑	NAŠICE - CENTAR / CENTER - S	12:31	12:34	12:37	
14	53,0	8,0		↑	Početak uspona / Beginning of climb	12:42	12:45	12:49	
15	59,4	6,4		↑	Kraj uspona / End of climb	12:55	12:59	13:03	
16	64,1	4,7		→	DUBOKA	13:00	13:04	13:09	
17	65,0	0,9		↑	Kraj spusta / End of descent	13:01	13:05	13:10	
18	72,5	7,5		→	KUTJEVO - CENTAR / CENTER - S	13:11	13:16	13:21	
19	74,7	2,2		↑	Suženje / Narrow road	13:14	13:19	13:24	
20	75,0	0,3		↑	Početak uspona / Beginning of climb	13:14	13:19	13:24	
21	82,5	7,5		↑	PP PAPUK - KoM - 2. KATEGORIJA / 2nd CATEGORY	13:29	13:35	13:42	
22	84,0	1,5		↑	Oštećen kolnik / Damaged road	13:31	13:37	13:43	
23	91,8	7,8		↑	ORAHOVICA	13:40	13:46	13:53	
24	92,7	0,9		→	Kraj spusta / End of descent	13:41	13:47	13:54	
25	100,1	7,4		↑	ČAČINCI	13:50	13:58	14:05	
26	101,0	0,9		↑	Prijelaz preko pruge / Level crossing	13:52	13:59	14:06	
27	103,1	2,1		↑	Prijelaz preko pruge / Level crossing	13:54	14:02	14:10	
28	109,8	6,7		↑	BUKOVAČKI ANTUNOVAC	14:03	14:11	14:19	
29	119,4	9,6		↑	SLATINA	14:16	14:25	14:33	
30	122,0	2,6		↑	FEED ZONE START	14:20	14:28	14:37	
31	123,0	1,0		↑	FEED ZONE END	14:21	14:30	14:39	
32	124,0	1,0		↑	ECO ZONE END	14:22	14:31	14:40	
33	131,6	7,6		↑	BISTRICA	14:32	14:42	14:51	
34	141,2	9,6		↑	SUHOPOLJE	14:45	14:55	15:05	
35	149,6	8,4		↑	VIROVITICA	14:56	15:07	15:18	
36	151,5	1,9		↑	VIROVITICA - CENTAR / CENTER - S	14:59	15:09	15:20	
37	163,1	11,6		↑	LOZAN	15:14	15:26	15:37	
38	170,0	6,9		↑	PITOMAČA	15:24	15:35	15:47	
39	181,1	11,1		↑	KLOŠTAR PODRAVSKI	15:38	15:51	16:04	
40	189,2	8,1		↑	ĐURĐEVAC	15:49	16:02	16:16	
41	196,2	7,0		↑	Prijelaz preko pruge / Level crossing	15:59	16:12	16:26	
42	197,0	0,8		↑	VIRJE	16:00	16:13	16:27	
43	207,2	10,2		↑	VLAJISLAV	16:13	16:27	16:42	
44	212,0	4,8		↑	KOPRIVNICA - ULAZAK U KRUG / ENTERING THE LAP	16:20	16:34	16:49	
45	217,5	5,5		↑	KOPRIVNICA - PROLAZAK KROZ CILJ / PASSING THE FINIS	16:27	16:41	16:57	
46	227,0	9,5			KOPRIVNICA - CILJ / FINISH	16:40	16:55	17:11	






## 2. ETAPA: KARLOVAC – ZADAR, 18. 4. 2018.

<b>START</b>	11,20 sati - Petra Zrinskog ( <b>Karlovac</b> )
<b>TRASA</b>	Petra Zrinskog ( <b>Karlovac</b> ) - D6 Vladka Mačeka - Silvija Strahimira Kranjčevića - Miroslava Krleže - D6 Ivana Meštrovića - Trg Josipa Broza Tita - Ulica kralja Tomislava - 3148 Domobranska - Smičiklasova - Frana Kurelca - 3148 Rakovac - 3148 Udbinja - Mostanje - D1 Mostanje - Turanj - jelaši - Cerovac Vukmanički - <b>Tušilović</b> - Lapovac - Donje Taborište - <b>Rastoke - Slunj</b> - Oštarski stanovi - Rakovica - D42 Grabovac - D429 Selište Drezničko - <b>Plitvička jezera</b> - D1 Prijeboj - <b>Korenica - Udbina</b> - D27 Zagrebačka - <b>Gračac</b> - D54 Zaton Obrovački - <b>D8 Maslenica</b> - Gornji Poličnik - Zagrebačka - 72. bojne vojne policije - Zagrebačka - D407 Ante Starčevića - Franje Tuđmana - Put Murvice - Zrinsko-Frankopanska - Obala Kralja Tomislava - Liburnska obala - Trg tri bunara - Božidara Petranovića - Ulica zadarskog mira 1358 - Poljana pape Ivana Pavla II ( <b>prvi prolazak kroz cilj</b> ) - Mihovila Pavlinovića - Trg Petra Preradovića - Ruđera Boškovića - Ante Kuzmanića - Kralja Dmitra Zvonimira - Marka Marulića - D407 Ante Starčevića - Franje Tuđmana - Put Murvice- Zrinsko-Frankopanska - Obala Kralja Tomislava - Liburnska obala - Trg tri bunara - Božidara Petranovića - Ulica zadarskog mira 1358 - Poljana pape Ivana Pavla II
<b>CILJ</b>	Poljana pape Ivana Pavla II ( <b>Zadar</b> )

TOUR OF CROATIA 2018									
Karlovac - Zadar: 7,5 + 234,5 km									
2. ETAPA / STAGE 2, srijeda / Wednesday, 18.04.2018.							Prosječna brzina / Average speed		
Br. / No	Ukupno km / Progressive km	Parcijalni km / Partial km	Info	Smjer / Direction	Lokacija / Location	45 km/h	43 km/h	41 km/h	
POTPIS STARTNIH LISTI / SIGN-IN LIST							10:20		
POZIV BICIKLISTA NA START / LINE-UP FOR START							11:20		
1	-7,5	0,0		↑	KARLOVAC - START ZATVORENE VOŽNJE / NEUTRAL ZONE START	11:30	11:30	11:30	
2	0,0	7,5		↑	KARLOVAC (muzej/museum) - START UTRKE / RACE START	11:48	11:48	11:48	
3	7,6	7,6		↑	TUŠILOVIĆ	11:58	11:58	11:59	
4	16,9	9,3		↑	BUDAČKA RIJEKA	12:11	12:12	12:13	
5	25,6	8,7		↑	TOČAK	12:22	12:24	12:26	
6	33,8	8,2		↑	HRVATSKI BLAGAJ	12:34	12:36	12:38	
7	45,8	12,0		↑	SLUNJ	12:50	12:53	12:56	
8	45,9	0,1		↑	RASTOKE	12:50	12:53	12:56	
9	51,0	5,1		↑	SLUNJ - CENTAR / CENTER - S	12:57	13:00	13:04	
10	60,6	9,6		↑	OŠTARSKI STANOVI	13:10	13:14	13:18	
11	64,0	3,4		↑	RAKOVICA	13:15	13:19	13:24	
12	67,4	3,4		↑	GRABOVAC	13:19	13:24	13:29	
13	76,5	9,1		↑	Početak uspona / Beginning of climb	13:32	13:37	13:42	
14	80,5	4,0		↑	NP PLITVIČKA JEZERA - S	13:39	13:45	13:51	
15	87,0	6,5		↑	PLITVIČKA JEZERA (JEZERCE) - KoM - 3. KATEGORIJA / 3rd CATEGORY	13:52	13:58	14:05	
16	96,0	9,0		↑	KORENICA	14:03	14:10	14:17	
17	103,4	7,4		↑	BJELOPOLJE	14:12	14:20	14:28	
18	108,5	5,1	⊗	↑	FEED ZONE START	14:19	14:26	14:35	
19	109,5	1,0	⊗	↑	FEED ZONE END	14:20	14:28	14:36	
20	110,5	1,0	♻️	↑	ECO ZONE END	14:22	14:29	14:38	
21	147,0	36,5		↑	BRUVNO	15:08	15:18	15:28	
22	157,2	10,2		↑	GRAČAC	15:21	15:31	15:43	
23	166,0	8,8		↑	Početak uspona / Beginning of climb	15:32	15:43	15:55	
24	170,5	4,5		↑	PP VELEBIT - KoM - 2. KATEGORIJA / 2nd CATEGORY	15:40	15:51	16:04	
25	170,5	0,0	⚠️	↑	Tunel / Tunnel	15:40	15:51	16:04	
26	180,7	10,2		→	ZATON OBROVAČKI	15:51	16:03	16:16	
27	181,0	0,3		↑	Kraj spusta / End of descent	15:52	16:03	16:16	
28	190,3	9,3		↑	JASENICE	16:03	16:16	16:29	
29	200,1	9,8		↑	POSEDARJE	16:16	16:29	16:43	
30	210,6	10,5		↑	POLIČNIK	16:29	16:43	16:57	
31	219,0	8,4		↑	ZADAR	16:40	16:54	17:09	
32	227,5	8,5		→	ZADAR - ULAZAK U KRUG / ENTERING THE LAP	16:51	17:05	17:21	
33	230,0	2,5	⚠️	↑	ZADAR - PROLAZAK PREKO CILJNE RAVNINE / PASSING THE FINISH	16:54	17:09	17:24	
34	234,5	4,5			ZADAR - CILJ / FINISH	17:00	17:15	17:31	








### 3. ETAPA: TROGIR – SV. JURE, 19. 4. 2018.

<b>START</b>	13,05 sati - Ulica Hrvatskog proljeća (Trogir)
<b>TRASA</b>	Ulica Hrvatskog proljeća - Ulica Hrvatskih mučenika – D126 Blaža Jurjeva Trogirana – Čioovski most – 6134 Obala Kralja Zvonimira – 6134 Lučica – Ulica kralja Tomislava – Šetalište Stjepana Radića ( <b>Okrug Gornji</b> ) – 30. svibnja – Bana Jelačića – Put Sv. Karla – 6136 Put Sv. Karla – D126 Put Sv. Križa – Put Gradine ( <b>Mastrinka</b> ) – Obala Kralja Zvonimira – Čioovski most – Blaža Jurjeva Trogirana – Trogirski most – D315 Kneza Trpimira – D409 Kneza Trpimira – D8 Ivana Pavla II ( <b>Kaštel Sućurac</b> ) – <b>Bilice</b> – Zbora Narodne garde – Kralja Držislava ( <b>Lovrinac</b> ) – Sv. Martina – Poljička cesta – Hrvatske mornarice ( <b>Dugi Rat</b> ) – Poljička cesta – Vukovarska cesta ( <b>Omiš</b> ) - Most preko Cetine - 6166 Josipa Pupačića - 67123 - 6166 - Franje Josipa - D39 - D8 - Domovinskog rata ( <b>Brela</b> ) – Vukovarska ( <b>Makarska</b> ) – D411 Ante Starčevića – Kralja Zvonimira – Obala Kralja Tomislava – Marineta – Franjevački put – 6197 Stjepana Ivičevića – D8 Vukovarska ( <b>Makarska</b> ) – <b>Podgora</b> – 6198 – D512 – Biokovska cesta - <b>vrh Sv. Jure/odašiljač CILJ</b>
<b>CILJ</b>	<b>Sv. Jure (Biokovo)</b>

TOUR OF CROATIA 2018									
Trogir/Okrug - Sv. Jure (PP Biokovo - Makarska Rivijera): 11,0 + 134,0 km									
3. ETAPA/STAGE 3 , četvrtak/Thursday , 19.04.2018.							Prosječna brzina / Average speed		
Br. / N / O	Ukupno km / Progressive km	Parcijalni km / Partial km	Info	Smjer / Direction	Lokacija / Location	38 km/h	36 km/h	34 km/h	
POTPIS STARTNIH LISTI / SIGN-IN LIST							12:05		
POZIV BICIKLISTA NA START / LINE-UP FOR START							13:05		
1	-11,0	0,0		↑	TROGIR/OKRUG - START ZATVORENE VOŽNJE / NEUTRAL ZONE START	13:15	13:15	13:15	
2	0,0	11,0		↑	OKRUG - START UTRKE / RACE START	13:33	13:33	13:33	
3	0,2	0,2		→	Most / Bridge	13:33	13:33	13:33	
4	2,9	2,7		↑	Radovi na cesti / Road works	13:37	13:37	13:37	
5	20,4	17,5		↑	SOLIN	14:01	14:02	14:04	
6	30,2	9,8		↑	PODSTRANA	14:15	14:17	14:19	
7	40,2	10,0		↑	SUMPETAR	14:29	14:31	14:34	
8	46,5	6,3		←	OMIŠ - CENTAR / CENTER - S	14:37	14:41	14:44	
9	46,6	0,1		↑	Oštećen kolnik na mostu / Damaged road on the bridge	14:38	14:41	14:44	
10	60,5	13,9		↑	Kovačići selo	14:57	15:01	15:06	
11	66,5	6,0		↑	Početak uspona / Beginning of climb	15:08	15:12	15:18	
12	71,0	4,5		↑	ZADVARJE - KoM - 3. KATEGORIJA / 3rd CATEGORY	15:15	15:21	15:27	
13	73,2	2,2		↑	POTPOLETNICA	15:19	15:25	15:31	
14	84,5	11,3		↑	BRELA	15:34	15:41	15:48	
15	86,8	2,3		↑	BAŠKA VODA	15:37	15:44	15:51	
16	97,0	10,2		→	MAKARSKA - CENTAR / CENTER - S	15:51	15:58	16:06	
17	98,4	1,4		↑	Ležeći policajci / Road bumps	15:53	16:00	16:08	
18	98,5	0,1		↑	FEED ZONE START	15:53	16:00	16:08	
19	99,5	1,0		↑	FEED ZONE END	15:54	16:02	16:09	
20	100,5	1,0		↑	ECO ZONE END	15:56	16:03	16:11	
21	101,0	0,5		↑	TUČEPI	15:56	16:04	16:12	
22	106,7	5,7		←	PODGORA	16:04	16:12	16:20	
23	106,8	0,1		↑	Početak uspona / Beginning of climb	16:04	16:12	16:20	
24	112,7	5,9		←	Skretanje za Biokovo/Sv. Juru / Turning onto the road towards Sv. J	16:17	16:25	16:35	
25	120,3	7,6		↑	Vrata Biokova	16:33	16:43	16:54	
26	134,0	13,7			SV. JURE (PP BOKOVO - Makarska Rivijera) - CILJ / FINISH - KoM - HC KATEGORIJA / HC CATEGORY	17:02	17:15	17:28	

#### 4. ETAPA: STARIGRAD (PAKLENICA) - CRIKVENICA, 20. 4. 2018.

<b>START</b>	12,40 sati - Ulica Sv. Jurja ( <b>Starigrad - Paklenica</b> )
<b>TRASA</b>	Ulica sv. Jurja - <b>Starigrad (Paklenica)</b> - D8 Dr. Franje Tuđmana - 6008 Paklenička - Velebitska ulica - Ante Starčevića - D8 Dr. Franje Tuđmana - Jose Dokoze - D8 Dražica - Obala Vladimira Nazora - <b>Karlobag</b> - Sv. Juraj - <b>Senj</b> - Obala dr. Franje Tuđmana - D8 Riječka cesta - D8 Jadranska magistrala - D8 Kralja Tomislava ( <b>Novi Vinodolski</b> ) - D8 Istarska - D8 Jadranska magistrala - 5091 Zidarska ulica ( <b>Crikvenica</b> ) - Kotorska ulica - 5089 Vinodolska ulica - Bribir - Mel - ( <b>Novi Vinodolski</b> ) - Kralja Tomislava - Istarska - D8 Jadranska magistrala - ( <b>Crikvenica</b> ) - Zidarska - Kotorska - Vinodolska - Frankopanska ulica - Ivana Skomerže
<b>CILJ</b>	Trg Stjepana Radića ( <b>Crikvenica</b> )

TOUR OF CROATIA 2018									
Starigrad (NP Paklenica) - Crikvenica: 4 + 171 km									
4. ETAPA/STAGE 4 , petak/Friday, 20.04.2018.								Prosječna brzina / Average speed	
Br. / N o	Ukupno km / Progressive km	Parcijalni km / Partial km	Info	Smjer / Direction	Lokacija / Location	45 km/h	43 km/h	41 km/h	
POTPIS STARTNIH LISTI / SIGN-IN LIST						11:40			
POZIV BICIKLISTA NA START / LINE-UP FOR START						12:40			
1	-4,0	0,0		↑	STARIGRAD (NP PAKLENICA) - START ZATVORENE VOŽNJE / NEUTRAL ZONE START	12:50	12:50	12:50	
2	0,0	4,0		↑	STARIGRAD (NP PAKLENICA) - START UTRKE / RACE START	12:57	12:57	12:57	
3	9,3	9,3		↑	TRIBANJ ŠIBULJINA	13:09	13:09	13:10	
4	19,0	9,7		↑	BARIĆ DRAGA	13:21	13:22	13:24	
5	29,4	10,4		↑	LUKOVO ŠUGARJE	13:35	13:37	13:39	
6	37,6	8,2		↑	Tunel / Tunnel	13:46	13:48	13:50	
7	47,1	9,5		↑	KARLOBAG	13:58	14:01	14:04	
8	54,2	7,1		↑	CESARICA	14:07	14:10	14:14	
9	54,5	0,3		↑	Početak uspona / Beginning of climb	14:08	14:11	14:14	
10	63,7	9,2		↑	Kraj uspona / End of climb	14:22	14:27	14:32	
11	77,0	13,3		↑	ŽIVI BUNARI	14:39	14:45	14:51	
12	88,0	11,0		↑	FEED ZONE START	14:54	15:00	15:06	
13	89,0	1,0		↑	FEED ZONE END	14:55	15:01	15:08	
14	90,0	1,0		↑	ECO ZONE END	14:56	15:02	15:09	
15	91,9	1,9		↑	Početak spusta / Beginning of descent	14:59	15:05	15:12	
16	92,6	0,7		↑	AŽIĆ LOKVA	15:00	15:06	15:13	
17	93,7	1,1		↑	Tunel / Tunnel	15:01	15:07	15:14	
18	100,6	6,9		↑	Kraj spusta / End of descent	15:08	15:15	15:22	
19	102,3	1,7		↑	SV JURAJ	15:11	15:17	15:25	
20	110,5	8,2		↑	SENI	15:22	15:29	15:37	
21	111,5	1,0		↑	SENI - CENTAR / CENTER - S	15:23	15:30	15:38	
22	117,9	6,4		↑	SIBINJ	15:32	15:40	15:48	
23	124,5	6,6		↑	POVILE	15:41	15:49	15:58	
24	132,5	8,0		↑	NOVI VINODOLSKI	15:52	16:00	16:10	
25	133,0	0,5		→	NOVI VINODOLSKI - CENTAR / CENTER - S	15:53	16:01	16:11	
26	142,5	9,5		↑	CRIKVENICA	16:06	16:15	16:25	
27	143,7	1,2		↑	Ležeći policajci / Road bumps	16:07	16:16	16:27	
28	144,2	0,5		→	Početak uspona / Beginning of climb	16:08	16:17	16:28	
29	149,5	5,3		→	BRIBIR - KoM - 3. KATEGORIJA / 2nd CATEGORY	16:17	16:27	16:38	
30	153,8	4,3		↑	BRIBIR	16:22	16:32	16:43	
31	157,7	3,9		↑	Kraj spusta / End of descent	16:26	16:37	16:48	
32	159,8	2,1		→	NOVI VINODOLSKI	16:29	16:40	16:51	
33	160,0	0,2		→	NOVI VINODOLSKI - CENTAR / CENTER - S	16:29	16:40	16:51	
34	169,5	9,5		←	CRIKVENICA	16:42	16:53	17:05	
35	169,5	0,0		↑	Ležeći policajci / Road bumps	16:42	16:53	17:05	
36	171,0	1,5			CRIKVENICA - CILJ / FINISH	16:44	16:55	17:07	

## 5. ETAPA: RABAC – UČKA, 21. 4. 2018.

<b>START</b>	12,30 sati - Obala maršala Tita ( <b>Rabac</b> )
<b>TRASA</b>	Obala maršala Tita ( <b>Rabac</b> ) - 5104 Ulica slobode - 5081 Alda Negrija ( <b>Labin</b> ) - Sveta Katarina - 50150 - 5103 ( <b>Salakovci</b> ) - <b>Labin</b> - 5081 Zelenice - D66-5081 Zelenice - D66 - D64 - <b>Vozilići</b> - Kršan - Gračišće - Drazej - ( <b>Pazin</b> ) - 5046 Miroslava Bulešića – 5064 Dubravica – <b>Cerovlje</b> – <b>Paz</b> – D500 <b>Boljun</b> – 5047 <b>Vranja</b> – <b>Vela Učka</b> – <b>Poklon</b> – 5048 <b>Veprinac</b> – <b>A8 Istarski epsilon</b> - čvor Matulji – A8 (Živice) - A7 - Čvor Jurdani - D8 Mučići - 5019 Jušići - Vlahov Breg - Trinajstići - Spinčići - Belići - 5021 Kastav– 5021– 5025 <b>Viškovo</b> – 5017 S. Jurja ( <b>Saršoni</b> ) – Skvažići – Benčani – Sv. Jurja - Grohovski put – Ulica Balde Fućka – D3 Grobnička cesta - D3 Franje Račkoga ( <b>Orehovica</b> ) – Ivana Grohovca - Titov trg – D8 Fiumara –Scarpina ulica - Jelačićev trg - Korzo – Trg Republike Hrvatske – Adamićeva ulica – Trpimirova – Zvonimirova – Krešimirova – Zvonimirova – Liburnijska ulica ( <b>Kantrida</b> ) – 5051 Opatijska – Maršala Tita ( <b>Volosko</b> ) – D66 Maršala Tita – Liburnijska ulica ( <b>Ičići</b> ) – 5048 Poljanska cesta - Poklon (Učka)
<b>CILJ</b>	Poklon ( <b>Učka</b> )

TOUR OF CROATIA 2018									
Rabac - Poklon (Učka): 6,0 + 156,5 km									
5. ETAPA/STAGE 5, subota/Saturday, 21.04.2018.								Prosječna brzina / Average speed	
Br. / No	Ukupno km / Progressive km	Parcijalni km / Partial km	Info	Smjer / Direction	Lokacija / Location	39 km/h	37 km/h	35 km/h	
POTPIS STARTNIH LISTI / SIGN-IN LIST								11:30	
POZIV BICIKLISTA NA START / LINE-UP FOR START								12:30	
1	-6,0	0,0		↑	RABAC - START ZATVORENE VOŽNJE / NEUTRAL ZONE START	12:40	12:40	12:40	
2	0,0	6,0		↑	LABIN - START UTRKE / RACE START	13:00	13:00	13:00	
3	4,6	4,6		↑	KAPELICA	13:06	13:06	13:06	
4	6,5	1,9		↑	Oštećen kolnik / Damaged road	13:08	13:09	13:09	
5	8,6	2,1		↑	LABIN	13:11	13:12	13:12	
6	9,5	0,9		←	LABIN - CENTAR / CENTER - S	13:12	13:13	13:14	
7	18,1	8,6		←	VOZILIĆI	13:24	13:25	13:27	
8	20,4	2,3		↑	KRŠAN	13:27	13:29	13:30	
9	25,1	4,7		↑	POTPIČAN	13:34	13:35	13:37	
10	26,1	1,0		↑	Prijelaz preko pruge / Level crossing	13:35	13:37	13:39	
11	27,6	1,5		↑	Početak uspona / Beginning of climb	13:37	13:39	13:41	
12	29,3	1,7		↑	MOST PIČAN	13:41	13:43	13:45	
13	34,8	5,5		↑	GRAČIŠĆE	13:52	13:55	13:58	
14	35,0	0,2		↑	GRAČIŠĆE - KoM - 2. KATEGORIJA / 2nd CATEGORY	13:52	13:55	13:59	
15	38,7	3,7		↑	KRIŽ LINDARSKI	13:58	14:01	14:05	
16	42,0	3,3		↑	PAZIN	14:02	14:06	14:10	
17	42,5	0,5		↑	Prijelaz preko pruge / Level crossing	14:03	14:07	14:11	
18	45,9	3,4		↑	Prijelaz preko pruge / Level crossing	14:08	14:12	14:16	
19	50,3	4,4		↑	CEROVLJE	14:14	14:18	14:23	
20	50,6	0,3		↑	Prijelaz preko pruge / Level crossing	14:15	14:19	14:23	
21	58,8	8,2		↑	PAZ	14:26	14:31	14:36	
22	59,0	0,2		↑	Suženje / Narrow road	14:27	14:31	14:37	
23	59,6	0,6		↑	Opasan spust / Dangerous descent	14:28	14:32	14:38	
24	62,7	3,1		←	Kraj spusta / End of descent	14:32	14:37	14:42	
25	64,0	1,3		↑	BOLIJSKO POLJE	14:34	14:39	14:44	
26	64,7	0,7		↑	Boljunsko Polje - Početak uspona / Beginning of climb	14:35	14:40	14:46	
27	66,7	2,0		↑	VRANJA	14:40	14:45	14:51	
28	70,5	3,8		↑	Prolaz pored tunela Učka / Passing near tunnel Učka	14:49	14:55	15:01	
29	74,3	3,8		↑	PP UČKA	14:58	15:05	15:12	
30	75,0	0,7		↑	DPO LAVORO (PP UČKA) - KoM - HC KATEGORIJA / HC CATEGORY	15:00	15:07	15:14	
31	75,0	0,0		↑	FEED ZONE START	15:00	15:07	15:14	
32	76,0	1,0		↑	FEED ZONE END	15:01	15:08	15:15	
33	77,0	1,0		↑	ECO ZONE END	15:02	15:09	15:16	
34	77,1	0,1		↑	Opasan spust / Dangerous descent	15:02	15:10	15:17	
35	77,1	0,0		↑	PROLAZAK PREKO CILINE RAVNINE / PASSING THE FINISH LINE	15:02	15:10	15:17	
36	82,9	5,8		→	VEPRINAC	15:10	15:17	15:25	
37	85,7	2,8		↑	Spoj na Istarski Y / Connection on the fast road	15:13	15:21	15:29	
38	92,6	6,9		↑	Semafor / Traffic lights	15:22	15:30	15:38	
39	93,1	0,5		→	Petlja Matulji - smjer Rupa / Deviation towards Rupa	15:23	15:31	15:39	
40	98,5	5,4		→	Izlaz 3 - Jurdani / Exit 3 - Jurdani	15:30	15:38	15:46	
41	104,0	5,5		←	Početak uspona / Beginning of climb	15:37	15:45	15:54	
42	104,1	0,1		→	KASTAV	15:37	15:46	15:54	
43	104,6	0,5		↑	KASTAV - KoM - 3. KATEGORIJA / 3rd CATEGORY	15:38	15:47	15:56	
44	108,3	3,7		↑	Suženje / Narrow road	15:43	15:52	16:01	
45	108,5	0,2		↑	VIŠKOVO	15:43	15:52	16:01	
46	108,8	0,3		↑	VIŠKOVO - CENTAR / CENTER - S	15:43	15:53	16:02	
47	111,8	3,0		↑	SARŠONI	15:47	15:57	16:06	
48	112,1	0,3		↑	Vrh uspona / End of climb	15:48	15:57	16:07	
49	115,0	2,9		↑	Opasan spust / Dangerous descent	15:52	16:01	16:11	
50	119,6	4,6		↑	Kraj spusta / End of descent	15:58	16:08	16:18	
51	119,6	0,0		↑	PAŠAC	15:58	16:08	16:18	
52	122,6	3,0		↑	Opasan spust / Dangerous descent	16:02	16:12	16:22	
53	123,4	0,8		↑	Tunel / Tunnel	16:03	16:13	16:23	
54	124,1	0,7		↑	RIJEKA	16:04	16:14	16:24	
55	124,5	0,4		→ ←	Školjić - Kraj spusta / End of descent	16:04	16:15	16:25	
56	124,8	0,3		→	Ulazak na korzo / Entering pedestrian zone	16:05	16:15	16:25	
57	124,8	0,0		↑	RIJEKA - CENTAR / CENTER - S	16:05	16:15	16:25	
58	133,6	8,8		↑	PRELUK	16:16	16:27	16:38	
59	136,4	2,8		↑	OPATIJA	16:20	16:31	16:42	
60	140,2	3,8		↑	IČIĆI	16:25	16:36	16:48	
61	141,0	0,8		→	IČIĆI - Početak uspona / Beginning of climb	16:26	16:38	16:49	
62	149,5	8,5		←	VEPRINAC - spoj na cestu / Connection on the road - Matuljić	16:45	16:58	17:11	
63	156,5	7,0			POKLON (PP UČKA) - CILJ - KoM	17:01	17:15	17:29	

## 6. ETAPA: SAMOBOR – ZAGREB, 22. 4. 2018.

<b>START</b>	13,00 sati - Trg kralja Tomislava ( <b>Samobor</b> )
<b>TRASA</b>	<p>Trg kralja Tomislava (<b>Samobor</b>) - Ulica Milana Langa - 3056 Mirnovečka - Svetonedeljska cesta - D231 Ulica Grada Wirgesa - 31097 Marijana Stilinovića - <b>Sveta Nedelja</b> - 3061 Svetonedeljska ulica - Purgarija - 31102 Kerestinečka cesta - 31103 Kerestinečka cesta - 3064 Ježdovečka - D1-D3 Puškarićeva ulica - 1040 Čvor Lučko - Jadranska avenija - Rotor - 1040 Avenija Dubrovnik - 1038 Ulica Savezne Republike Njemačke - Avenija Većeslava Holjevca - Zagrebačka cesta - Ulica Kneza Ljudevita Posavskog (<b>Velika Gorica</b>) - Ulica Matice Hrvatske - Trg kralja Petra Krešimira IV - Trg kralja Tomislava - 3068 Šetalište Franje Lučića - 3068 Rakarska - D408 Avenija Ivana Pavla II - D30 153. brigade - D30 Čvor Kosnica - 1029 - 1029 Domovinski most - 1029 Radnička cesta - 10145 Žitnjak - 10145 Žitnjak Martinci - 10145 - Struge III - 10145 Struge I - 10145 Čulinečka - 1035 Slavonska avenija - <b>Čvor Ivanja Reka - krak 3</b> - 10161 Industrijska cesta - 10161 - Ulica bedema ljubavi - 3034 Selska cesta - Kobiljačka cesta - <b>Sesvetski Kraljevec</b> - Dugoselska ulica - Zagrebačka ulica - Ulica Josipa Zorića - <b>Dugo Selo</b> - Bjelovarska cesta - 31111 - 3076 - 3034 - Zagrebačka ulica (<b>Vrbovec</b>) - 3288 - <b>Rakovec</b> - D3 Zagrebačka - <b>Sv. Ivan Zelina</b> - Blaževdolska ulica - Donjozelinska - <b>Soblinc</b> - Soblinečka ulica - A4-D3 Autocesta - 1035 Slavonska avenija (Zagreb) - 1032 Ulica Hrvatske bratske zajednice (<b>Trnje</b>) - 1031 Ulica grada Vukovara - 10078 - Miramarska cesta - Miramarski podvožnjak - 10064 Antuna Mihanovića - 10072 Gundulićeva</p> <p><b>ULAZAK U KRUGOVE</b> (Hebrangova) - Ilica - 10073 Mesnička - Ulica Tita Brezovačkog - Trg svetog Marka -</p> <p><b>1. PROLAZAK KROZ CILJ</b> - Ulica 29.X.1918. - Opatička ulica - Ilirski trg - Jurijevska ulica - 1018 Mlinarska cesta - 10080 Medvedgradska - Ivana Tkalčića - 10081 Kaptol - Ulica Tome Bakača - Vlaška - Trg Evrope - Vlaška - 1050 Ulica Junija Palmotića - 1015 Ulica Ruđera Boškovića - Ulica Andrije Hebranga - 1072 Ulica Ivana Gundulića - 10072 Ilica - 10073 Mesnička - Ulica Tita Brezovačkog - Trg svetog Marka -</p> <p><b>2. PROLAZAK KROZ CILJ</b> - Ulica 29.X.1918. - Opatička ulica - Ilirski trg - Jurijevska ulica - 1018 Mlinarska cesta - 10080 Medvedgradska - Ivana Tkalčića - 10081 Kaptol - Ulica Tome Bakača - Vlaška - Trg Evrope - Vlaška - 1050 Ulica Junija Palmotića - 1015 Ulica Ruđera Boškovića - Ulica Andrije Hebranga - 1072 Ulica Ivana Gundulića - 10072 Ilica - 10073 Mesnička - Ulica Tita Brezovačkog - Trg svetog Marka - (<b>3. PROLAZAK KROZ CILJ</b>) <b>CILJ UTRKE</b></p>
<b>CILJ</b>	Trg svetog Marka, <b>Zagreb</b>



TOUR OF CROATIA 2018								
Samobor - Zagreb: 2,5 + 151,5 km								
6. ETAPA/STAGE 6, nedjelja/Sunday, 22.04.2018.							Prosječna brzina / Average speed	
Br. / No	Ukupno km / Progressive km	Parcijalni km / Partial km	Info	Smjer / Direction	Lokacija / Location	46 km/h	44 km/h	42 km/h
POTPIS STARTNIH LISTI / SIGN-IN LIST						12:00		
POZIV BICIKLISTA NA START / LINE-UP FOR START						13:00		
1	-2,5	0,0		↑	SAMOBOR - START ZATVORENE VOŽNJE / NEUTRAL ZONE START	13:10	13:10	13:10
2	0,0	2,5		↑	SAMOBOR - START UTRKE / RACE START	13:14	13:14	13:14
3	3,0	3,0		↑	SV: NEDELJA - CENTAR / CENTER - S	13:17	13:18	13:18
4	5,1	2,0		←	KERESTINEC	13:20	13:20	13:21
5	9,0	3,9		↑	ZAGREB	13:25	13:26	13:26
6	9,8	0,8		↑	Ležeći policajci / Road bumps - 3x	13:26	13:27	13:28
7	13,1	3,3		↑	LUČKO	13:31	13:31	13:32
8	16,1	3,0		→	Spoj na zaobilaznicu/autoput / Connection to fast road/highway	13:35	13:35	13:37
9	26,6	10,5		↑	BUZIN	13:48	13:50	13:52
10	31,8	5,2		↑	VELIKA GORICA	13:55	13:57	13:59
11	36,0	4,2		←	VELIKA GORICA - S	14:00	14:03	14:05
12	46,5	10,5		→	ŽITNJAK	14:14	14:17	14:20
13	51,0	4,5		→	Spoj na Slavonsku aveniju / Connection to Slavenska avenue	14:20	14:23	14:26
14	58,5	7,5		→	Silazak sa zaobilaznice/autoputa / Deviation off the fast road	14:30	14:33	14:37
15	61,5	3,0		↑	Prijelaz preko pruge / Level crossing	14:34	14:37	14:41
16	62,5	1,0		→	Spoj na Dugoselsku ulicu / Connection to Dugoselska street	14:35	14:39	14:43
17	66,1	3,6		↑	DUGO SELO	14:40	14:44	14:48
18	66,5	0,4		↑	DUGO SELO - CENTAR / CENTER - S	14:40	14:44	14:49
19	67,5	1,0		↑	FEED ZONE START	14:42	14:46	14:50
20	68,5	1,0		↑	FEED ZONE END	14:43	14:47	14:51
21	69,5	1,0		↑	ECO ZONE END	14:44	14:48	14:53
22	73,9	4,4		↑	LONJICA	14:50	14:54	14:59
23	81,9	8,0		←	VRBOVEC	15:00	15:05	15:11
24	88,8	6,9		↑	Oštećen kolnik i suženje / Damaged and narrow road	15:09	15:15	15:20
25	93,3	4,5		↑	RAKOVEC	15:15	15:21	15:27
26	96,6	3,3		↑	Suženje / Narrow road	15:20	15:25	15:32
27	101,3	4,7		←	SV. IVAN ZELINA	15:26	15:32	15:38
28	101,3	0,0		↑	Početak uspona / Beginning of climb	15:26	15:32	15:38
29	102,5	1,2		↑	SV. IVAN ZELINA - KoM - 3. KATEGORIJA / 3rd CATEGORY	15:27	15:33	15:40
30	105,9	3,4		↑	BLAŽEVDOL	15:32	15:38	15:45
31	116,5	10,6		↑	SOBLINEC	15:45	15:52	16:00
32	118,7	2,2		←	Ulazak na autocestu: 10 - Popovec / Highway junction - entrance: 10 - Popovec	15:48	15:55	16:03
33	125,3	6,6		→	Silazak s autoceste na Slavonsku aveniju: 12 - Ivanja Reka / Road junction - exit on Slavenska avenue: 12 - Ivanja Reka	15:57	16:04	16:13
34	138,5	13,2		↑	ZAGREB - 1. PROLAZAK KROZ CILJ / 1st PASSING OF THE FINISH	16:14	16:22	16:31
35	145,0	6,5		↑	ZAGREB - 2. PROLAZAK KROZ CILJ / 2nd PASSING OF THE FINISH	16:23	16:31	16:41
36	151,5	6,5			ZAGREB - CILJ / FINISH	16:31	16:40	16:50